





# แผนพัฒนาท้องถิ่น (พ.ศ. 2566-2570)

ฉบับทบทวน  
ครั้งที่ 1/2566

-  สำนักปลัด
-  ฝ่ายแผนงานและงบประมาณ
-  งานวิเคราะห์นโยบายและแผน

# คำนำ

ตามพระราชบัญญัติสภาตำบลและองค์การบริหารส่วนตำบล พ.ศ.๒๕๓๗ มาตรา ๖๙/๑ พระราชบัญญัติเทศบาล พ.ศ.๒๕๔๖ มาตรา ๕๐ พระราชบัญญัติองค์การบริหารส่วนจังหวัด พ.ศ.๒๕๔๐ มาตรา ๔๕/๑ และระเบียบกระทรวงมหาดไทยว่าด้วยการจัดทำแผนพัฒนาขององค์กรปกครองส่วนท้องถิ่น พ.ศ.๒๕๔๘ และที่แก้ไขเพิ่มเติม (ฉบับที่ ๓) พ.ศ.๒๕๖๑ นั้น

เทศบาลตำบลมาบแค จึงขอทบทวนแผนพัฒนาท้องถิ่น (พ.ศ.๒๕๖๖-๒๕๗๐) ของเทศบาลตำบลมาบแค ซึ่งเป็นการนำแผนพัฒนาท้องถิ่น ฉบับปัจจุบัน มาทบทวน และปรับใช้ในการจัดทำแผนพัฒนาท้องถิ่น (พ.ศ.๒๕๖๖-๒๕๗๐) ฉบับทบทวน ครั้งที่ ๑/๒๕๖๖ โดยพิจารณาให้มีความสอดคล้องกับยุทธศาสตร์การพัฒนาขององค์กรปกครองส่วนท้องถิ่นในเขตจังหวัด ยุทธศาสตร์จังหวัด ยุทธศาสตร์กลุ่มจังหวัด แผนพัฒนาจังหวัด แผนพัฒนากลุ่มจังหวัด แผนพัฒนาภาค แผนพัฒนาเศรษฐกิจและสังคมแห่งชาติ ยุทธศาสตร์ชาติ ๒๐ ปี และเป้าหมายการพัฒนาที่ยั่งยืน (Sustainable Development Goals) โดยถือปฏิบัติตามข้อ ๑๗ แห่งระเบียบกระทรวงมหาดไทยว่าด้วยการจัดทำแผนพัฒนาท้องถิ่น พ.ศ.๒๕๔๘ และที่แก้ไขเพิ่มเติม ประกอบกับหนังสือกระทรวงมหาดไทย ที่ มท ๐๘๑๐.๓/ว ๖๐๘๖ ลงวันที่ ๑๙ สิงหาคม ๒๕๖๕ เรื่อง ชักซ้อมแนวทางปฏิบัติการใช้แผนพัฒนาท้องถิ่นของ อปท. เพื่อจัดทำบริการสาธารณะ ตามแนวทางปฏิบัติการใช้แผนพัฒนาท้องถิ่นขององค์กรปกครองส่วนท้องถิ่นเพื่อจัดทำบริการสาธารณะหรือกิจกรรมสาธารณะ ข้อ ๓.๒, ข้อ ๑๓

เพื่อให้แผนพัฒนาท้องถิ่นนำไปสู่การปฏิบัติได้อย่างมีประสิทธิภาพ จึงนำแผนพัฒนาท้องถิ่นเป็นกรอบในการจัดทำงบประมาณรายจ่ายประจำปี งบประมาณรายจ่ายเพิ่มเติมและงบประมาณจากเงินสะสม และใช้ประกอบในการยื่นคำขอตั้งงบประมาณรายจ่ายโดยตรงจากสำนักงบประมาณ ตามพระราชบัญญัติการงบประมาณ พ.ศ.๒๕๖๑ โดยจะต้องจัดลำดับความสำคัญเร่งด่วน ตลอดทั้งรายการที่มีความพร้อมในการดำเนินงานให้ครบถ้วน ก่อนการยื่นคำขอตั้งงบประมาณรายจ่าย

งานวิเคราะห์นโยบายและแผน  
ฝ่ายแผนงานและงบประมาณ  
สำนักปลัด

# สารบัญ

เรื่อง	หน้า
ส่วนที่ ๑ สภาพทั่วไปและข้อมูลพื้นฐาน	
๑. ด้านกายภาพ	๑
๒. ด้านการเมือง/การปกครอง	๒
๓. ประชากร	๓
๔. สภาพทางสังคม	๓
๕. ระบบบริการพื้นฐาน	๔
๖. ระบบเศรษฐกิจ	๗
๗. ศาสนา ประเพณี วัฒนธรรม	๘
๘. ทรัพยากรธรรมชาติ	๘
ส่วนที่ ๒ ยุทธศาสตร์องค์กรปกครองส่วนท้องถิ่น	
๑. ความสัมพันธ์ระหว่างแผนพัฒนาระดับมหภาค	๙
๒. ยุทธศาสตร์ขององค์กรปกครองส่วนท้องถิ่น	๓๕
๓. การวิเคราะห์เพื่อพัฒนาท้องถิ่น	๔๗
ส่วนที่ ๓ การนำแผนพัฒนาท้องถิ่นไปสู่การปฏิบัติ	
๑. ยุทธศาสตร์การพัฒนาท้องถิ่นและยุทธศาสตร์ระดับมหภาคเพื่อนำไปสู่การปฏิบัติ	๕๑
๒. บัญชีโครงการพัฒนาท้องถิ่น	๕๗
ส่วนที่ ๔ การติดตามและประเมินผล	
๔.๑ การติดตามและประเมินผลยุทธศาสตร์	๕๘
๔.๒ การติดตามและประเมินผลโครงการ	๕๘
๔.๓ แบบสรุปผลการพัฒนาท้องถิ่นในภาพรวม	๖๐
๔.๔ ข้อเสนอแนะในการจัดทำแผนพัฒนาท้องถิ่นในอนาคต	๖๑
ภาคผนวก	
- ประกาศใช้แผนพัฒนาท้องถิ่น (พ.ศ.๒๕๖๖-๒๕๗๐) ฉบับทบทวน ครั้งที่ ๑/๒๕๖๖	
- แนวทางการพิจารณาการติดตามและประเมินผลแผนพัฒนาท้องถิ่น	

**แผนพัฒนาท้องถิ่น (พ.ศ.๒๕๖๖ – ๒๕๗๐)**  
**ฉบับทบทวน ครั้งที่ ๑/๒๕๖๖**  
**เทศบาลตำบลมาบแค อำเภอมืองนครปฐม จังหวัดนครปฐม**

-----  
**ส่วนที่ ๑**  
**สภาพทั่วไปและข้อมูลพื้นฐาน**

**๑. ด้านกายภาพ**

**๑.๑ ประวัติความเป็นมาของตำบลมาบแค**

เดิมตำบลมาบแคในสมัยพระบาทสมเด็จพระมงกุฎเกล้าเจ้าอยู่หัว รัชกาลที่ ๖ ชื่อ ตำบลพะเนียงแตก แขวงนครชัยศรี โดยมีกำนันหลงเป็นกำนันตำบลมาบแค และเมื่อพระบาทสมเด็จพระมงกุฎเกล้าเจ้าอยู่หัว เสด็จหัวเมืองกำแพงแสน ได้แต่งตั้งกำนันหลงเป็นท่านขุน มีชื่อเต็มว่า ท่านขุนมาบแคเขจร และเมื่อ พ.ศ.๒๔๗๕ ได้เปลี่ยนชื่อตำบลใหม่จากตำบลพะเนียงแตก เป็น ตำบลมาบแค ตามชื่อของท่านขุนมาบแคเขจร ตั้งแต่นั้นถึงปัจจุบัน

**๑.๒ ที่ตั้งของหมู่บ้านหรือตำบล**

เทศบาลตำบลมาบแค ตั้งอยู่ทางทิศเหนือขององค์พระปฐมเจดีย์ อยู่ห่างจากศาลากลางจังหวัดนครปฐม ประมาณ ๒๐ กิโลเมตร มีทางหลวงจังหวัดหมายเลข ๓๐๓๖ สายนครปฐม - ดอนตูม ตัดผ่านพื้นที่ตำบลมาบแค โดยมีอาณาเขตดังนี้ .-

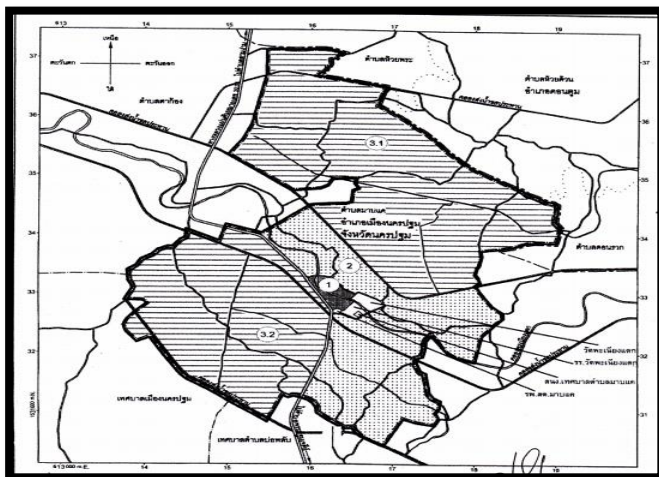
ทิศเหนือ	ติดต่อกับ	ตำบลห้วยพระและตำบลห้วยด้วน อำเภอดอนตูม
ทิศใต้	ติดต่อกับ	ตำบลทุ่งน้อยอำเภอมืองนครปฐม
ทิศตะวันออก	ติดต่อกับ	ตำบลดอนรวก อำเภอดอนตูม
ทิศตะวันตก	ติดต่อกับ	ตำบลนครปฐมและตำบลตาก้อง อำเภอมืองนครปฐม

➤ ตำบลมาบแค อยู่ห่างจากอำเภอมืองนครปฐม ประมาณ ๗ กิโลเมตร

➤ ที่ตั้งสำนักงานเทศบาลตำบลมาบแค ตั้งอยู่ที่ ๑๖/๕ หมู่ที่ ๑๐

ตำบลมาบแค อำเภอมืองนครปฐม จังหวัดนครปฐม

พื้นที่ตำบลมาบแค ตั้งอยู่ทางทิศเหนือขององค์พระปฐมเจดีย์ มีเนื้อที่ประมาณ ๒๐.๑๔ ตารางกิโลเมตร หรือ ๑๒,๕๙๒ ไร่ พื้นที่มีลักษณะเป็นที่ราบลุ่ม



### ๑.๓ ลักษณะภูมิประเทศ

ลักษณะภูมิประเทศของเทศบาลตำบลมาบแค เป็นพื้นที่ราบลุ่ม ไม่มีภูเขาและป่าไม้

### ๑.๔ ลักษณะภูมิอากาศ

ลักษณะภูมิอากาศส่วนใหญ่ของตำบลมาบแค มี ๓ ฤดู ได้แก่ ฤดูร้อน ฤดูฝน และฤดูหนาว

**ฤดูหนาว** เริ่มตั้งแต่กลางเดือนตุลาคม ถึงกลางเดือนกุมภาพันธ์ ซึ่งเป็นฤดูมรสุมตะวันออกเฉียงเหนือ บริเวณความกดอากาศสูงจากประเทศจีน ที่มีคุณสมบัติเย็นและแห้งจะแผ่ลงมาปกคลุมประเทศไทยในช่วงนี้ แต่เนื่องจากจังหวัดนครปฐม อยู่ในภาคกลางอิทธิพลของบริเวณความกดอากาศสูงจากประเทศจีนที่แผ่ลงมาปกคลุมในช่วงฤดูหนาวจะช้ากว่าภาคเหนือและภาคตะวันออกเฉียงเหนือ ทำให้มีอากาศหนาวเย็นช้ากว่าสองภาคดังกล่าว โดยเริ่มมีอากาศหนาวประมาณกลางเดือนพฤศจิกายนเป็นต้นไปและเดือนที่มีอากาศหนาวที่สุดคือเดือนธันวาคม

**ฤดูร้อน** เริ่มเมื่อมรสุมตะวันออกเฉียงเหนือสิ้นสุดลงคือประมาณกลางเดือนกุมภาพันธ์ถึงกลางเดือนพฤษภาคม ในระยะนี้จะมีหย่อมความกดอากาศต่ำ เนื่องจากความร้อนปกคลุมประเทศไทยตอนบน ทำให้มีอากาศร้อนอบอ้าวทั่วไป โดยเดือนเมษายนเป็นเดือนที่มีอากาศร้อนอบอ้าวมากที่สุดในรอบปี

**ฤดูฝน** เริ่มประมาณกลางเดือนพฤษภาคมถึงกลางเดือนตุลาคม ซึ่งเป็นช่วงที่มรสุมตะวันตกเฉียงใต้พัดปกคลุมประเทศไทย ร้างความกดอากาศต่ำที่พัดผ่านบริเวณภาคใต้ของประเทศไทยจะเลื่อนขึ้นมาพาดผ่านบริเวณภาคกลางและภาคเหนือเป็นลำดับในระยะนี้ ทำให้มีฝนตกชุกขึ้นตั้งแต่กลางเดือนพฤษภาคมเป็นต้นไป โดยเดือนที่มีฝนตกชุกมากที่สุด ในรอบปีและเป็นช่วงที่มีความชื้นสูง คือ กันยายน

### ๑.๕ ลักษณะของดิน

ดินมีลักษณะเป็นดินเหนียวปนทรายสภาพพื้นที่เหมาะสมแก่การทำการเกษตรกรรมและกสิกรรม

## ๒. ด้านการเมืองการปกครอง

### ๒.๑ เขตการปกครอง

ตำบลมาบแคมีจำนวนหมู่บ้านในเขตเทศบาลตำบลมาบแค ทั้งสิ้น ๑๑ หมู่บ้าน ได้แก่

หมู่ที่ ๑ บ้านหนองอ้อ	หมู่ที่ ๗ บ้านสำนักคร้อ
หมู่ที่ ๒ บ้านดอนกลาง	หมู่ที่ ๘ บ้านห้วยชัน
หมู่ที่ ๓ บ้านดอนตาก่าน	หมู่ที่ ๙ บ้านสวนใหม่
หมู่ที่ ๔ บ้านอุทัย	หมู่ที่ ๑๐ บ้านทุ่งตะพรหม
หมู่ที่ ๕ บ้านพะเนียงแตก	หมู่ที่ ๑๑ บ้านดุมหัก
หมู่ที่ ๖ บ้านรางน้ำเค็ม	

### ๒.๒ การเลือกตั้ง

เทศบาลตำบลมาบแค ประกอบด้วย

ฝ่ายสภาท้องถิ่น ได้แก่ สมาชิกสภาเทศบาล จำนวน ๑๒ คน

ฝ่ายบริหาร ได้แก่ นายกเทศมนตรี ๑ คน รองนายกเทศมนตรี ๒ คน

ที่ปรึกษานายกเทศมนตรี ๑ คน เลขานุการนายกเทศมนตรี ๑ คน

### ๓. ประชากร

#### ๓.๑ ข้อมูลเกี่ยวกับจำนวนประชากร

ประชากรในเขตเทศบาลตำบลมาบแค มีจำนวนทั้งสิ้น ๘,๖๗๑ คน แยกเป็น ชาย ๔,๑๒๙ คน หญิง ๔,๕๔๒ คน มีจำนวนครัวเรือนทั้งสิ้น ๒,๙๙๓ ครัวเรือน

ตารางแสดงจำนวนประชากรตำบลมาบแค

หมู่บ้าน	จำนวนครัวเรือน	ประชากร			
		ชาย	หญิง	รวม	ร้อยละ
หมู่ที่ ๑ บ้านหนองอ้อ	๒๕๙	๓๘๕	๓๘๒	๗๖๗	๘.๘๕
หมู่ที่ ๒ บ้านดอนกลาง	๑๓๖	๒๑๔	๒๕๘	๔๗๒	๕.๔๔
หมู่ที่ ๓ บ้านดอนตาก่าน	๒๒๒	๓๑๙	๓๗๑	๖๙๐	๗.๙๖
หมู่ที่ ๔ บ้านอุทัย	๒๕๙	๔๔๗	๔๘๐	๙๒๗	๑๐.๖๙
หมู่ที่ ๕ บ้านพะเนียงแตก	๓๒๘	๔๗๔	๔๙๘	๙๗๒	๑๑.๒๑
หมู่ที่ ๖ บ้านรางน้ำเค็ม	๓๓๖	๔๔๓	๔๖๙	๙๑๒	๑๐.๕๒
หมู่ที่ ๗ บ้านสำนักคร้อ	๒๘๒	๓๐๓	๓๔๗	๖๕๐	๗.๕๐
หมู่ที่ ๘ บ้านห้วยชัน	๓๔๘	๔๓๘	๔๗๔	๙๑๒	๑๐.๕๒
หมู่ที่ ๙ บ้านสวนใหม่	๓๖๙	๔๑๑	๕๒๒	๙๓๓	๑๐.๗๖
หมู่ที่ ๑๐ บ้านทุ่งตะพรหม	๒๓๘	๓๔๙	๓๕๖	๗๐๕	๘.๑๓
หมู่ที่ ๑๑ บ้านดุมหัก	๒๑๖	๓๔๖	๓๘๕	๗๓๑	๘.๔๓
<b>รวม</b>	<b>๒,๙๙๓</b>	<b>๔,๑๒๙</b>	<b>๔,๕๔๒</b>	<b>๘,๖๗๑</b>	<b>๑๐๐</b>

ข้อมูล ณ วันที่ ๑๗ พฤศจิกายน ๒๕๖๕ สำนักงานทะเบียนอำเภอเมืองนครปฐม

### ๔. สภาพทางสังคม

#### ๔.๑ การศึกษา

ประกอบด้วยสถานศึกษา ๒ แห่ง ได้แก่

- (๑) โรงเรียนวัดพะเนียงแตก สังกัด สำนักงานเขตพื้นที่การศึกษา เขต ๑ จังหวัดนครปฐม  
เปิดสอนตั้งแต่ชั้นอนุบาล และระดับ ป.๑ - ป.๖ จำนวน ๑ แห่ง  
จำนวนนักเรียนรวม ๒๒๗ คน เป็นชาย ๑๑๒ คน หญิง ๑๑๕ คน  
จำนวนครู ๑๑ คน
- (๒) ศูนย์พัฒนาเด็กเล็กตำบลมาบแค สังกัด เทศบาลตำบลมาบแค จำนวน ๑ ศูนย์  
จำนวนนักเรียนรวม ๖๓ คน  
จำนวนครูผู้ดูแลเด็ก ๔ คน
- (๓) การศึกษานอกระบบ (กศน.มาบแค) ๑ แห่ง  
จำนวนนักเรียนรวม ๔๐ คน

#### ๔.๒ สาธารณสุข

โรงพยาบาลส่งเสริมสุขภาพตำบลมาบแค จำนวน ๑ แห่ง  
มีข้าราชการ ๓ คน  
ลูกจ้างประจำ ๓ คน  
ลูกจ้างรายวัน ๑ คน  
อาสาสมัครสาธารณสุข (อสม.) ๑๖๒ คน

#### ๔.๓ อาชญากรรม

เจ้าหน้าที่ตำรวจสายตรวจ สภ.สามควายเผือก  
กำนัน ผู้ใหญ่บ้าน ผู้ช่วยผู้ใหญ่บ้าน แพทย์ประจำตำบล สารวัตรกำนัน  
สมาชิกอาสาสมัครป้องกันภัยฝ่ายพลเรือน (อปพร.)

#### ๔.๔ ยาเสพติด

ไม่มีปัญหายาเสพติดมีพื้นที่เฝ้าระวัง

#### ๔.๕ การสังคมสงเคราะห์

จำนวน ผู้มีสิทธิได้รับเบี้ยยังชีพผู้สูงอายุ ผู้พิการ ผู้ป่วยเอดส์ มีดังนี้

การจ่ายเบี้ยยังชีพ	ผู้สูงอายุ	ผู้พิการ	เอดส์
(ราย)	๑,๓๖๑	๒๐๔	๖

ข้อมูล ณ วันที่ ๑๐ กุมภาพันธ์ ๒๕๖๔

### ๕. ระบบบริการพื้นฐาน

#### ๕.๑ การคมนาคมขนส่ง

การเดินทางตำบลมาบแค อยู่ห่างจากอำเภอเมืองนครปฐม ประมาณ ๗ กิโลเมตร อยู่ห่างจากศาลากลางจังหวัดนครปฐม ประมาณ ๒๐ กิโลเมตร มีทางหลวงแผ่นดินหมายเลข ๓๗๕ สายนครปฐม-ดอนตูม ตัดผ่านพื้นที่ตำบลมาบแค

หมู่ที่	ชื่อหมู่บ้าน	หินคลุก	ลูกรัง	ลาดยาง	คอนกรีต	ระยะทาง (เมตร)	รวม (สาย)
๑	บ้านหนองอ้อ	-	-	๑๘	๒	๗,๙๒๐	๒๐
๒	บ้านดอนกลาง	๑	-	๙	๒	๓,๐๐๕	๑๒
๓	บ้านดอนตาก่าน	-	-	๑๔	๕	๗,๐๔๐	๑๙
๔	บ้านอุทัย	๒	๒	๑๗	๒	๕,๔๖๓	๒๑
๕	บ้านพะเนียงแตก	-	-	๑๕	๑๐	๗,๓๗๙	๒๕
๖	บ้านรางน้ำเค็ม	๑	-	๑๒	๘	๖,๗๒๒	๒๑
๗	บ้านสำนักคร้อ	-	-	๑๘	๖	๗,๑๔๓	๒๕
๘	บ้านห้วยชัน	-	-	๒๒	๕	๗,๘๘๖	๒๗
๙	บ้านสวนใหม่	-	-	๒๕	๓	๑๐,๐๙๕	๒๘
๑๐	บ้านทุ่งตระพรม	๒	-	๒๘	๖	๑๐,๐๕๕	๓๖
๑๑	บ้านคูมัท	-	๑	๓๒	๓	๕,๕๗๓	๓๕
รวมทั้งสิ้น		๖	๓	๒๑๐	๕๒	๗๘,๒๘๑	๒๖๙

และมีโครงการทางหลวงพิเศษระหว่างเมืองหมายเลข ๘๑ สายบางใหญ่-กาญจนบุรี หรือทางหลวงพิเศษระหว่างเมืองหมายเลข M๘๑ ตัดผ่านพื้นที่ตำบลมาบแคบางส่วน เป็นหนึ่งโครงการสำคัญที่มีความจำเป็นเร่งด่วน โดยได้รับการบรรจุในแผนมาตรการเร่งรัดการลงทุน Action Plan ของกระทรวงคมนาคม และมาตรการเร่งรัด โครงการให้เอกชนร่วมลงทุนในกิจการของรัฐ (PPP Fast Track) ของกระทรวงการคลัง เพื่อเร่งรัดการลงทุนโครงการขนาดใหญ่ ให้เกิดผลเป็นรูปธรรมโดยเร็ว

ปัจจุบันกรมทางหลวงอยู่ระหว่างดำเนินการก่อสร้างงานโยธาซึ่งแบ่งออกเป็น ๒๕ สัญญา เพื่อเร่งรัดการดำเนินงานก่อสร้างให้เป็นไปตามแผนงานที่กำหนด สำหรับการก่อสร้างงานระบบ การดำเนินงานและการบำรุงรักษาภายหลังจากโครงการเปิดให้บริการ คณะรัฐมนตรีได้มีมติ เมื่อวันที่ ๒๒ สิงหาคม ๒๕๖๐ อนุมัติให้กรมทางหลวงเปิดโอกาสให้ภาคเอกชนร่วมลงทุนและบริหารจัดการ ในรูปแบบ PPP Gross Cost ซึ่งเอกชนจะเป็นผู้ลงทุนก่อสร้างงานระบบและจัดเก็บรายได้ทั้งหมดส่งมอบให้แก่ภาครัฐ โดยภาคเอกชนจะได้รับค่าจ้าง/ตอบแทนในการดำเนินงานและบำรุงรักษา พร้อมทั้งจ่ายคืนค่าก่อสร้างงานระบบตามกรอบระยะเวลาและเงื่อนไขที่กำหนด (อยู่ในระหว่างก่อสร้าง คาดว่าจะแล้วเสร็จและสามารถเปิดให้บริการได้ภายในปี ๒๕๖๖)

#### เส้นทาง

แนวเส้นทางโครงการทางหลวงพิเศษระหว่างเมือง สายบางใหญ่-กาญจนบุรี มีระยะทางรวมประมาณ ๙๖ กิโลเมตร โดยออกแบบให้มีการควบคุมการเข้าออกอย่างสมบูรณ์ เริ่มต้นที่จุดตัดทางหลวงพิเศษหมายเลข ๙ ด้านตะวันตกกับถนนรัตนานิเบศร์ บริเวณทางแยกต่างระดับบางใหญ่ อ.บางใหญ่ จ.นนทบุรี และไปบรรจบกับทางหลวงหมายเลข ๓๒๔ (ถนนกาญจนบุรี - อ.พนมทวน) อ.ท่าม่วง จ.กาญจนบุรี ซึ่งเป็นจุดสิ้นสุดโครงการ

**ตลอดแนวเส้นทางจะมีทางแยกต่างระดับ (Interchange) เพื่อเชื่อมต่อกับโครงการกับทางหลวงสายสำคัญ มีทั้งหมด ๘ แห่ง ดังนี้**

๑) ทางแยกต่างระดับบางใหญ่ เชื่อมต่อกับทางพิเศษหมายเลข ๙ และถนนรัตนานิเบศร์ (ทางหลวงหมายเลข ๓๐๒)

๒) ทางแยกต่างระดับนครชัยศรี (ทางหลวงหมายเลข ๓๓๒๓)

๓) ชุมทางต่างระดับนครชัยศรี (ทางหลวงพิเศษหมายเลข ๙๑)

๔) ทางแยกต่างระดับนครปฐมฝั่งตะวันออก (ทางหลวงหมายเลข ๓๐๓๖)

๕) ทางแยกต่างระดับนครปฐมฝั่งตะวันตก (ทางหลวงหมายเลข ๓๒๑)

๖) ทางแยกต่างระดับท่ามะกา (ทางหลวงหมายเลข ๓๓๙๔)

๗) ทางแยกต่างระดับท่าม่วง (ทางหลวงหมายเลข ๓๐๘๑)

๘) ทางแยกต่างระดับกาญจนบุรี (ทางหลวงหมายเลข ๓๒๔)

**พร้อมด่านเก็บค่าผ่านทางจำนวน ๘ แห่ง ดังนี้**

๑) ด้านบางใหญ่

๒) ด้านนครชัยศรี

๓) ด้านศรีษะทอง

๔) ด้านนครปฐมฝั่งตะวันออก


๕) ด้านนครปฐมฝั่งตะวันตก

๖) ด้านท่าม่วง

๗) ด้านท่ามะกา

๘) ด้านกาญจนบุรี





ได้กำหนดอัตราค่าธรรมเนียมผ่านทางที่เหมาะสม สอดคล้องกับสภาพเศรษฐกิจและสังคมในปัจจุบัน โดยพิจารณาจากการวิเคราะห์รายได้ค่าผ่านทางที่คาดว่าจะจัดเก็บได้ในอนาคต และอัตราผลตอบแทนทางเศรษฐกิจของโครงการ สรุปอัตราค่าผ่านทางได้ ดังนี้

#### ประเภทรถ

รถยนต์ ๔ ล้อ  
รถยนต์ ๖ ล้อ  
รถยนต์มากกว่า ๖ ล้อ

#### อัตราค่าผ่านทาง

(อัตราแรกเข้า + อัตราคิดตามระยะทาง)

๑๐ บาท + ๑.๕๐ บาท/กม.  
๑๖ บาท + ๒.๔๐ บาท/กม.  
๒๓ บาท + ๓.๔๕ บาท/กม.

#### ๕.๒ การไฟฟ้า

มีระบบไฟฟ้าครบทุกครัวเรือน

ลำดับ หมู่ที่	ชื่อหมู่บ้าน	จำนวนไฟฟ้าสาธารณะ (ดวง)	หมายเหตุ
๑	บ้านหนองอ้อ	๒๐๖	
๒	บ้านดอนกลาง	๘๒	
๓	บ้านดอนตาก่าน	๑๘๑	
๔	บ้านอุทัย	๑๓๕	
๕	บ้านพะเนียงแตก	๑๙๖	
๖	บ้านรางน้ำเค็ม	๑๗๐	
๗	บ้านสำนักคร้อ	๑๘๙	
๘	บ้านห้วยชัน	๒๐๘	
๙	บ้านสวนใหม่	๒๖๕	
๑๐	บ้านทุ่งตระพรม	๒๖๒	
๑๑	บ้านคุ่มหัก	๑๓๒	

### ๕.๓ การประปา

มีระบบประปาบาดาลหมู่บ้าน เป็นบ่อบาดาลจำนวน ๔๐ บ่อ และท่อส่งประปา จำนวน ๔๐ แห่ง

### ๕.๔ โทรศัพท์

ปัจจุบันทุกหมู่บ้าน ใช้โทรศัพท์เคลื่อนที่ที่เป็นส่วนใหญ่ โดยผู้ให้บริการได้แก่ AIS DTAC และ TRUE

### ๕.๕ ไปรษณีย์หรือการสื่อสารหรือการขนส่ง และวัสดุ ครุภัณฑ์

- หอกระจายข่าว จำนวน ๓ แห่ง
- บริษัทขนส่งเอกชน จำนวน ๓ แห่ง

## ๖.ระบบเศรษฐกิจ

### ๖.๑ การเกษตร

ราษฎรส่วนใหญ่ประกอบกิจการเกษตรกรรมได้แก่ กระจาย คะน้า กวางตุ้ง รวมทั้งปลูกเผือก ขมิ้น

### ๖.๒ การประมง

ตำบลมาบแคมีการประมงที่ขึ้นชื่อคือ เลี้ยงกบ เลี้ยงกุ้ง เลี้ยงปลา

### ๖.๓ การปศุสัตว์

ตำบลมาบแค มีการปศุสัตว์ คือ การเลี้ยงโคและสุกร ในทุกหมู่บ้านของตำบลมาบแค อำเภอเมือง นครปฐม จังหวัดนครปฐม

### ๖.๔ การบริการ

- ⇒ ร้านบริการทำผม เสริมสวย จำนวน ๙ แห่ง
- ⇒ โรงแรม จำนวน - แห่ง
- ⇒ บ้านเช่า/ห้องเช่า จำนวน ๓๐ แห่ง
- ⇒ ร้านค้า จำนวน ๕๔ แห่ง
- ⇒ กิจการโตะเงิน จำนวน ๖ แห่ง
- ⇒ ตลาดเอกชน จำนวน ๑ แห่ง

### ๖.๕ การท่องเที่ยว

วัดพะเนียงแตกหมู่ที่ ๑๐ ตำบลมาบแค อำเภอเมืองนครปฐม จังหวัดนครปฐม

### ๖.๖ อุตสาหกรรม

- โรงงานอุตสาหกรรม จำนวน ๔ แห่ง
- ⇒ โรงงานอุตสาหกรรมขนาดใหญ่ (เงินลงทุน ๑๐๐ ล้านบาท ขึ้นไป) จำนวน ๑ แห่ง
- ⇒ โรงงานอุตสาหกรรมขนาดกลาง (เงินลงทุน ๑๐-๑๐๐ ล้านบาท) จำนวน ๑ แห่ง
- ⇒ โรงงานอุตสาหกรรมขนาดเล็ก (เงินลงทุนไม่เกิน ๑๐ ล้านบาท) จำนวน ๓ แห่ง

### ๖.๗ การพาณิชย์และกลุ่มอาชีพ

- ⇒ กลุ่มอาชีพเกษตรกรจักสานมาบแค
- ⇒ กลุ่มเกษตรกรทำสวนมาบแค

## ๖.๘ แรงงาน

ราษฎรส่วนใหญ่ประมาณร้อยละ ๘๐ ประกอบอาชีพทำการเกษตรกรรม (ทำนา ทำไร่ ทำสวน) รองลงมาจะประกอบอาชีพส่วนตัวและรับจ้าง

## ๗. ศาสนา ประเพณี วัฒนธรรม

### ๗.๑ การนับถือศาสนา

ประชาชนในตำบลมาบแคส่วนใหญ่ นับถือศาสนาพุทธ

วัด ๑ แห่ง

วัดพะเนียงแตก ตั้งอยู่ หมู่ที่ ๑๐ ตำบลมาบแค

สำนักสงฆ์ ๑ แห่ง

สำนักสงฆ์ ตั้งอยู่ หมู่ที่ ๒ ตำบลมาบแค

### ๗.๒ ประเพณีและงานประจำปี

- งานปิดทองรูปหล่อหลวงพ่อบุญมา ประจำปี
- งานประเพณีสงกรานต์ ประจำปี
- งานประเพณีแห่เทียนพรรษา ประจำปี
- งานประเพณีลอยกระทง
- งานพิธีทางศาสนา ได้แก่ วันอาสาฬหบูชา วันวิสาขบูชา วันมาฆบูชา วันเข้าพรรษา

### ๗.๓ ภูมิปัญญาท้องถิ่น ภาษาถิ่น

ภูมิปัญญาท้องถิ่นที่โดดเด่น คือ

⇒ แป้งขนมจีน

⇒ หมวกกุงเลย

ภาษาถิ่น คือ ภาษากลาง

### ๗.๔ สินค้าพื้นเมืองและของที่ระลึก

สินค้าพื้นเมืองและของที่ระลึกที่โดดเด่น คือ ผลิตภัณฑ์แปรรูปจากหมู เช่น หมูแผ่น กุนเชียง แคนตาลูป

## ๘. ทรัพยากรธรรมชาติ

### ๘.๑ น้ำ

แหล่งน้ำธรรมชาติ ลำห้วย ลำน้ำ จำนวน ๘ แห่ง

แหล่งน้ำที่สร้างขึ้น ระบบประปาหมู่บ้าน จำนวน ๔๐ แห่ง

### ๘.๒ ป่าไม้

ตำบลมาบแคไม่ได้อยู่ในเขตพื้นที่ป่าไม้

### ๘.๓ ภูเขา

ตำบลมาบแคไม่มีภูเขาอยู่ในเขตพื้นที่

### ๘.๔ คุณภาพของทรัพยากรธรรมชาติ

ในพื้นที่มีแหล่งทรัพยากรธรรมชาติ คือคลอง ซึ่งเป็นทรัพยากรธรรมชาติ ส่วนใหญ่นำไปใช้ประโยชน์ทางเกษตรกรรม

## ส่วนที่ ๒

### ยุทธศาสตร์การพัฒนากองครักษ์ส่วนท้องถิ่น

-----

#### ๑. ความสัมพันธ์ระหว่างแผนพัฒนาระดับมหภาค

##### ๑) แผนยุทธศาสตร์ชาติ ๒๐ ปี (พ.ศ. ๒๕๖๑ - ๒๕๘๐)

###### ▪ วิสัยทัศน์ประเทศไทย

“ประเทศไทยมีความมั่นคง มั่งคั่ง ยั่งยืน เป็นประเทศพัฒนาแล้ว ด้วยการพัฒนาตาม หลักปรัชญาของเศรษฐกิจพอเพียง” หรือเป็นคติพจน์ประจำชาติว่า “มั่นคง มั่งคั่ง ยั่งยืน” เพื่อสนองต่อต่อผลประโยชน์แห่งชาติ อันได้แก่ การมีเอกราช อธิปไตย การดำรงอยู่อย่างมั่นคง และยั่งยืนของสถาบันหลักของชาติ และประชาชน จากภัยคุกคามทุกรูปแบบ การอยู่ร่วมกันในชาติอย่างสันติสุข เป็นปึกแผ่น มีความมั่นคงทางสังคมท่ามกลางพหุสังคม และการมีเกียรติและศักดิ์ศรีของความเป็นมนุษย์ ความเจริญเติบโตของชาติ ความเป็นธรรม และความอยู่ดีมีสุขของประชาชน ความยั่งยืนของฐานทรัพยากรธรรมชาติสิ่งแวดล้อม ความมั่นคงทางพลังงานและอาหาร ความสามารถในการรักษาผลประโยชน์ของชาติภายใต้การเปลี่ยนแปลงของสถานะแวดล้อมระหว่างประเทศ และการอยู่ร่วมกันอย่างสันติ ประสานสอดคล้องกันด้านความมั่นคง ในประชาคมอาเซียน และประชาคมโลกอย่างมีเกียรติและศักดิ์ศรี

**ความมั่นคง** หมายถึง การมีความมั่นคงปลอดภัยจากภัยและการเปลี่ยนแปลงทั้งภายในประเทศและภายนอกประเทศในทุกระดับ ทั้งระดับประเทศ สังคม ชุมชน ครัวเรือน และปัจเจกบุคคล และมีความมั่นคงในทุกมิติ ทั้งมิติทางการทหาร เศรษฐกิจ สังคม สิ่งแวดล้อม และการเมือง เช่น ประเทศมีความมั่นคงในเอกราชและอธิปไตย มีการปกครองระบอบประชาธิปไตยที่มีพระมหากษัตริย์ทรงเป็นประมุข สถาบันชาติ ศาสนา พระมหากษัตริย์มีความเข้มแข็งเป็นศูนย์กลางและเป็นที่ยึดเหนี่ยวจิตใจของประชาชนมีระบบการเมืองที่มั่นคง เป็นกลไกที่นำไปสู่การบริหารประเทศที่ต่อเนื่อง และโปร่งใส ตามหลักธรรมาภิบาล สังคมมีความปรองดองและความสามัคคี สามารถผนึกกำลังเพื่อพัฒนาประเทศ ชุมชนมีความเข้มแข็ง ครอบครัวมีความอบอุ่น ประชาชนมีความมั่นคงในชีวิต มีงานและรายได้ที่มั่นคงพอเพียง กับการดำรงชีวิต มีการออมสำหรับวัยเกษียณ ความมั่นคงของอาหาร พลังงาน และน้ำ มีที่อยู่อาศัย และความปลอดภัยในชีวิตทรัพย์สิน

**ความมั่งคั่ง** หมายถึง ประเทศไทยมีการขยายตัวของเศรษฐกิจอย่างต่อเนื่องและมีความยั่งยืน จนเข้าสู่กลุ่มประเทศรายได้สูง ความเหลื่อมล้ำของการพัฒนาลดลง ประชากรมีความอยู่ดีมีสุขได้รับ ผลประโยชน์จากการพัฒนาอย่างเท่าเทียมกันมากขึ้น และมีการพัฒนาอย่างทั่วถึงทุกภาคส่วน มีคุณภาพชีวิตตามมาตรฐานขององค์การสหประชาชาติ ไม่มีประชาชนที่อยู่ในภาวะความยากจน เศรษฐกิจในประเทศมีความเข้มแข็ง ขณะเดียวกันต้องมีความสามารถในการแข่งขันกับประเทศต่าง ๆ ทั้งในตลาดโลกและตลาดภายในประเทศเพื่อให้สามารถสร้างรายได้ทั้งจากภายในและภายนอกประเทศ ตลอดจนมีการสร้างฐานเศรษฐกิจและสังคมแห่งอนาคตเพื่อให้สอดคล้องกับบริบทการพัฒนา ที่เปลี่ยนแปลงไป และประเทศไทยมีบทบาทที่สำคัญ ในเวทีโลก และมีความสัมพันธ์ทางเศรษฐกิจ และการค้าอย่างแน่นแฟ้นกับประเทศในภูมิภาคเอเชียเป็นจุดสำคัญของการเชื่อมโยงในภูมิภาค ทั้งการคมนาคมขนส่ง การผลิต การค้า การลงทุน และการทำธุรกิจ เพื่อให้เป็นพลังในการพัฒนา นอกจากนี้ ยังมีความสมบูรณ์ในทุนที่จะสามารถสร้างการพัฒนาต่อเนื่องไปได้ ได้แก่ ทุนมนุษย์ ทุนทางปัญญา ทุนทางการเงิน ทุนที่เป็นเครื่องมือเครื่องจักร ทุนทางสังคม และทุนทรัพยากรธรรมชาติและสิ่งแวดล้อม

**ความยั่งยืน** หมายถึง การพัฒนาที่สามารถสร้างความเจริญ รายได้ และคุณภาพชีวิตของประชาชนให้เพิ่มขึ้นอย่างต่อเนื่อง ซึ่งเป็นการเจริญเติบโตของเศรษฐกิจที่อยู่บนหลักการใช้ การรักษา และการฟื้นฟูฐานทรัพยากรธรรมชาติอย่างยั่งยืน ไม่ใช่ทรัพยากรธรรมชาติจนเกินพอดี ไม่สร้างมลภาวะต่อสิ่งแวดล้อม จนเกินความสามารถในการรองรับและเยียวยาของระบบนิเวศ การผลิตและการบริโภคเป็นมิตรกับสิ่งแวดล้อม และสอดคล้องกับเป้าหมายการพัฒนาที่ยั่งยืน ทรัพยากรธรรมชาติมี ความอุดมสมบูรณ์มากขึ้นและสิ่งแวดล้อมมีคุณภาพดีขึ้น คนมีความรับผิดชอบต่อสังคม มีความ เอื้ออาทร เสียสละเพื่อผลประโยชน์ส่วนรวม รัฐบาลมีนโยบายที่มุ่งประโยชน์ส่วนรวมอย่างยั่งยืน และให้ความสำคัญกับการมีส่วนร่วมของประชาชน และทุกภาคส่วนในสังคมยึดถือและปฏิบัติตาม หลักปรัชญาของเศรษฐกิจพอเพียงเพื่อการพัฒนาอย่างสมดุล มีเสถียรภาพและยั่งยืน

#### ■ เป้าหมายการพัฒนาประเทศ

เป้าหมายการพัฒนาประเทศ คือ “**ประเทศชาติมั่นคง ประชาชนมีความสุข เศรษฐกิจพัฒนาอย่างต่อเนื่อง สังคมเป็นธรรม ฐานทรัพยากรธรรมชาติยั่งยืน**” โดยยกระดับศักยภาพของประเทศในหลากหลายมิติ พัฒนาคนในทุกมิติและในทุกช่วงวัยให้เป็นคนดี เก่ง และมีคุณภาพ สร้างโอกาส และความเสมอภาคทางสังคม สร้างการเติบโตบนคุณภาพชีวิตที่เป็นมิตรกับสิ่งแวดล้อม และมีภาครัฐของ ประชาชนเพื่อประชาชนและประโยชน์ส่วนรวม โดยการประเมินผลการพัฒนาตามยุทธศาสตร์ชาติ ประกอบด้วย

- ๑) ความอยู่ดีมีสุขของคนไทยและสังคมไทย
- ๒) ชีตความสามารถในการแข่งขัน การพัฒนาเศรษฐกิจ และการกระจายรายได้
- ๓) การพัฒนาทรัพยากรมนุษย์ของประเทศ
- ๔) ความเท่าเทียมและความเสมอภาคของสังคม
- ๕) ความหลากหลายทางชีวภาพ คุณภาพสิ่งแวดล้อม และความยั่งยืนของทรัพยากรธรรมชาติ
- ๖) ประสิทธิภาพการบริหารจัดการและการเข้าถึงการให้บริการของภาครัฐ

#### ประเด็นยุทธศาสตร์ชาติ

##### ๑. ยุทธศาสตร์ชาติด้านความมั่นคง

มีเป้าหมายการพัฒนาที่สำคัญ คือ ประเทศชาติมั่นคง ประชาชนมีความสุข เน้นการบริหารจัดการสภาวะแวดล้อมของประเทศให้มีความมั่นคง ปลอดภัย เอกราช อธิปไตย และมีความสงบเรียบร้อยในทุกระดับ ตั้งแต่ระดับชาติ สังคม ชุมชน มุ่งเน้นการพัฒนาคน เครื่องมือ เทคโนโลยี และระบบฐานข้อมูลขนาดใหญ่ที่มีความพร้อมสามารถรับมือกับภัยคุกคาม และภัยพิบัติได้ทุกรูปแบบ และทุกระดับความรุนแรง ควบคู่ไปกับการป้องกันและแก้ไขปัญหาด้านความมั่นคงที่มีอยู่ในปัจจุบัน และที่อาจจะเกิดขึ้นในอนาคต ใช้กลไกการแก้ไขปัญหาแบบบูรณาการ ทั้งกับส่วนราชการ ภาคเอกชน ประชาสังคม และองค์กรที่ไม่ใช่รัฐ รวมถึงประเทศ เพื่อนบ้าน และมิตรประเทศทั่วโลกบนพื้นฐานของหลักธรรมาภิบาล เพื่อเอื้ออำนวยประโยชน์ต่อการดำเนินการของยุทธศาสตร์ชาติด้านอื่น ๆ ให้สามารถขับเคลื่อนไปได้ตามทิศทางและเป้าหมายที่กำหนด

##### ๒. ยุทธศาสตร์ชาติด้านการสร้างความสามารถในการแข่งขัน

มีเป้าหมายการพัฒนาที่มุ่งเน้นการยกระดับศักยภาพของประเทศในหลากหลายมิติบนพื้นฐานแนวคิด ๓ ประการ ได้แก่ (๑) “ต่อยอดอดีต” โดยมองกลับไปที่เราเก่งทางเศรษฐกิจ อัตลักษณ์ วัฒนธรรม ประเพณี วิถีชีวิต และจุดเด่นทางทรัพยากรธรรมชาติที่หลากหลาย รวมทั้งความได้เปรียบเชิงเปรียบเทียบของประเทศในด้านอื่น ๆ นำมาประยุกต์ผสมผสานกับเทคโนโลยีและนวัตกรรม เพื่อให้สอดคล้องกับบริบทของ เศรษฐกิจและสังคมโลกสมัยใหม่ (๒) “ปรับปัจจุบัน” เพื่อปูทางสู่ออนาคต ผ่านการพัฒนาโครงสร้างพื้นฐานของประเทศในมิติต่าง ๆ ทั้งโครงข่ายระบบคมนาคมและขนส่ง โครงสร้างพื้นฐานวิทยาศาสตร์ เทคโนโลยี และดิจิทัล และการปรับสภาพแวดล้อม

ให้เอื้อต่อการพัฒนาอุตสาหกรรมและบริการอนาคต และ (ม) “สร้างคุณค่าใหม่ในอนาคต” ด้วยการเพิ่มศักยภาพของผู้ประกอบการ พัฒนาคอร์ปใหม่ รวมถึงปรับปรุงแบบธุรกิจ เพื่อตอบสนองต่อความต้องการของตลาด ผสมผสานกับยุทธศาสตร์ที่รองรับอนาคต บนพื้นฐานของการต่อยอดอดีตและปัจจุบัน พร้อมทั้งการส่งเสริมและสนับสนุนจากภาครัฐ ให้ประเทศไทยสามารถสร้างฐานรายได้และการจ้างงานใหม่ ขยายโอกาสทางการค้าและการลงทุนในเวทีโลก ควบคู่ไปกับการยกระดับรายได้และการกินดีอยู่ดี รวมถึงการเพิ่มขึ้นของคนชั้นกลาง และลดความเหลื่อมล้ำของคนในประเทศได้ในคราวเดียวกัน

### ๓. ยุทธศาสตร์ชาติด้านการพัฒนาและเสริมสร้างศักยภาพทรัพยากรมนุษย์

มีเป้าหมายการพัฒนาที่สำคัญเพื่อพัฒนาคนในทุกมิติและในทุกช่วงวัยให้เป็นคนดี เก่ง และมีคุณภาพ โดยคนไทย มีความพร้อมทั้งกาย ใจ สติปัญญา มีพัฒนาการที่ดีรอบด้าน และมีสุขภาพที่ดีในทุกช่วงวัย มีจิตสาธารณะ รับผิดชอบต่อสังคมและผู้อื่น มัธยัสถ์ อดออม โอบอ้อมอารี มีวินัย รักษาศีลธรรม และเป็นพลเมืองดีของชาติ มีหลักคิดที่ถูกต้อง มีทักษะที่จำเป็นในศตวรรษที่ ๒๑ มีทักษะสื่อสาร ภาษาอังกฤษ และภาษาที่สาม และอนุรักษ์ภาษาท้องถิ่น มีนิสัยรักการเรียนรู้ และการพัฒนาตนเองอย่างต่อเนื่องตลอดชีวิต สู่การเป็นคนไทยที่มีทักษะสูง เป็นนวัตกรรม นักคิด ผู้ประกอบการ เกษตรกรยุคใหม่ และอื่น ๆ โดยมีสัมมาชีพตามความถนัดของตนเอง

### ๔. ยุทธศาสตร์ชาติด้านการสร้างโอกาสและความเสมอภาคทางสังคม

มีเป้าหมายการพัฒนาที่ให้ความสำคัญกับการดึงเอาพลังของภาคส่วนต่าง ๆ ทั้งภาคเอกชน ประชาสังคม ชุมชน ท้องถิ่น มาร่วมขับเคลื่อน โดยการสนับสนุนการรวมตัวของประชาชนในการร่วมคิด ร่วมทำ เพื่อส่วนรวม การกระจายอำนาจ และความรับผิดชอบต่อสังคมไปสู่กลไกบริหารราชการแผ่นดินในระดับท้องถิ่น การเสริมสร้างความเข้มแข็งของชุมชนในการจัดการตนเอง และการเตรียมความพร้อมของประชากรไทย ทั้งในมิติสุขภาพ เศรษฐกิจ สังคม และสภาพแวดล้อมให้เป็นประชากรที่มีคุณภาพ สามารถพึ่งตนเอง และทำประโยชน์แก่ครอบครัว ชุมชน และสังคมให้นานที่สุด โดยรัฐให้หลักประกันการเข้าถึงบริการและสวัสดิการที่มีคุณภาพอย่างเป็นธรรมและทั่วถึง

### ๕. ยุทธศาสตร์ชาติด้านการสร้างการเติบโตบนคุณภาพชีวิตที่เป็นมิตรกับสิ่งแวดล้อม

มีเป้าหมายการพัฒนาที่สำคัญเพื่อนำไปสู่การบรรลุเป้าหมายการพัฒนาที่ยั่งยืนในทุกมิติทั้งด้านสังคม เศรษฐกิจ สิ่งแวดล้อม ธรรมาภิบาล และความเป็นหุ้นส่วนความร่วมมือระหว่างกัน ทั้งภายในและภายนอกประเทศ อย่างบูรณาการ ใช้พื้นที่เป็นตัวตั้งในการกำหนดกลยุทธ์และแผนงาน และการให้ทุกฝ่ายที่เกี่ยวข้องได้เข้ามามีส่วนร่วม ในแบบทางตรงให้มากที่สุดเท่าที่จะเป็นไปได้ โดยเป็นการดำเนินการบนพื้นฐาน การเติบโตร่วมกัน ไม่ว่าจะเป็แนวทาง เศรษฐกิจ สิ่งแวดล้อม และคุณภาพชีวิต โดยให้ความสำคัญกับการสร้างสมดุลทั้ง ๓ ด้าน อันจะนำไปสู่ความยั่งยืนเพื่อคนรุ่นต่อไปอย่างแท้จริง

### ๖. ยุทธศาสตร์ชาติด้านการปรับสมดุลและพัฒนาระบบการบริหารจัดการภาครัฐ

มีเป้าหมายการพัฒนาที่สำคัญเพื่อปรับเปลี่ยนภาครัฐที่ยึดหลัก “ภาครัฐของประชาชนเพื่อประชาชน และประโยชน์ส่วนรวม” โดยภาครัฐต้องมีขนาดที่เหมาะสมกับบทบาทภารกิจ แยกแยะบทบาทหน่วยงานของรัฐที่ทำหน้าที่ในการกำกับ หรือในการให้บริการในระบบเศรษฐกิจที่มีการแข่งขันมีสมรรถนะสูง ยึดหลักธรรมาภิบาล ปรับวัฒนธรรมการทำงานให้มุ่งผลสัมฤทธิ์ และผลประโยชน์ส่วนรวมมีความทันสมัย และพร้อมที่จะปรับตัวให้ทันต่อการเปลี่ยนแปลงของโลกอยู่ตลอดเวลา โดยเฉพาะอย่างยิ่ง การนำนวัตกรรม เทคโนโลยี ข้อมูลขนาดใหญ่ ระบบการทำงานที่เป็นดิจิทัลเข้ามาประยุกต์ใช้อย่างคุ้มค่า และปฏิบัติงานเทียบได้กับมาตรฐานสากล รวมทั้งมีลักษณะเปิดกว้าง เชื่อมโยงถึงกัน และเปิดโอกาสให้ทุกภาคส่วนเข้ามามีส่วนร่วม เพื่อตอบสนองความต้องการของประชาชนได้อย่างสะดวก รวดเร็ว และโปร่งใส โดยทุกภาคส่วนในสังคม ต้องร่วมกันปลูกฝังค่านิยมความซื่อสัตย์ สุจริต ความมัธยัสถ์ และสร้างจิตสำนึกในการปฏิเสธ ไม่ยอมรับการทุจริตประพฤติมิชอบอย่างสิ้นเชิง นอกจากนี้ กฎหมายต้องมีความชัดเจน มีเพียงเท่าที่จำเป็น มีความทันสมัย มีความเป็นสากล มีประสิทธิภาพ และนำไปสู่การลดความเหลื่อมล้ำและเอื้อต่อ การพัฒนา โดยกระบวนการยุติธรรมมีการบริหารที่มีประสิทธิภาพ เป็นธรรม ไม่เลือกปฏิบัติ และการอำนวยความยุติธรรมตามหลักนิติธรรม

## ■ ประเทศไทย ๔.๐ (Thailand ๔.๐)

ประเทศไทย ๔.๐ คือ โมเดล หรือรูปแบบการพัฒนาทางเศรษฐกิจของประเทศ จากเดิมที่เป็นประเทศผู้ผลิตที่เน้นเกษตรกรรม มาสู่การพัฒนาที่เน้นอุตสาหกรรมเบา อุตสาหกรรมหนัก ให้กลายเป็นประเทศผู้ผลิตที่

- มีความคิดสร้างสรรค์
- มีนวัตกรรมที่สามารถสร้างมูลค่าเพิ่มได้ในระดับสูง
- มีการวิจัยและพัฒนาที่มีคุณภาพน่าเชื่อถือ
- มีความเป็นมิตรต่อสิ่งแวดล้อม และ
- สามารถช่วยลดความเหลื่อมล้ำในด้านรายได้ของประชากร

โดยมีเป้าหมาย ๕ กลุ่ม ที่ประเทศไทยมีองค์ความรู้ และศักยภาพที่จะพัฒนาต่อยอดได้ ประกอบด้วย

๑. กลุ่มอุตสาหกรรมอาหาร เกษตร และเทคโนโลยีชีวภาพ
๒. กลุ่มสาธารณสุข และเทคโนโลยีการแพทย์
๓. กลุ่มหุ่นยนต์อัจฉริยะ และระบบเครื่องกลอิเล็กทรอนิกส์ควบคุม
๔. กลุ่มอุตสาหกรรมดิจิทัล เทคโนโลยี และอินเทอร์เน็ตเชื่อมต่อ
๕. กลุ่มอุตสาหกรรมสร้างสรรค์ วัฒนธรรม และบริการที่มีมูลค่าสูง

## ✚ (๒) แผนพัฒนาเศรษฐกิจและสังคมแห่งชาติ ฉบับที่ ๑๓ (พ.ศ. ๒๕๖๖ – ๒๕๗๐)

**วิสัยทัศน์** “ พลิกโฉมประเทศไทย สู่เศรษฐกิจสร้างคุณค่า สังคมเดินหน้าอย่างยั่งยืน ”  
(Transformation to Hi-Value and Sustainable Thailand)

### ■ หลักการและแนวคิด

แผนพัฒนาเศรษฐกิจและสังคมแห่งชาติ ฉบับที่ ๑๓ มีจุดมุ่งหมายสูงสุดเพื่อขับเคลื่อนการพัฒนาประเทศให้สามารถบรรลุผล ตามเป้าหมายการพัฒนาระยะยาวที่กำหนดไว้ในยุทธศาสตร์ชาติ โดยมุ่งหวังให้แผนพัฒนาเศรษฐกิจและสังคมแห่งชาติ ฉบับที่ ๑๓ (พ.ศ. ๒๕๖๖-๒๕๗๐) ทำหน้าที่เป็นกลไกในการขับเคลื่อนที่มีลำดับความสำคัญสูงต่อการพัฒนาประเทศใน ระยะ ๕ ปีและเพื่อผลักดันให้ประเทศสามารถก้าวข้ามความท้าทายต่าง ๆ เพื่อขับเคลื่อนสู่ความเจริญเติบโตที่ทุกภาคส่วนได้รับประโยชน์อย่างเท่าเทียมกัน โดยได้กำหนดทิศทางและเป้าหมายการพัฒนาบนพื้นฐานของหลักการและแนวคิดที่สำคัญ ๔ ประการ ได้แก่

๑. หลักปรัชญาของเศรษฐกิจพอเพียง โดยการสืบสาน รักษา ต่อยอดการพัฒนาตามหลักปรัชญาของเศรษฐกิจพอเพียง ซึ่งตั้งอยู่บนพื้นฐานของความพอประมาณ ความมีเหตุผล การสร้างภูมิคุ้มกันที่ดี ควบคู่กับการใช้เงื่อนไข ๒ ประการ เพื่อกำกับการกำหนดทิศทางและประเด็นการพัฒนาในส่วนต่าง ๆ ได้แก่ เงื่อนไขความรู้โดยการใช้องค์ความรู้ทางวิชาการที่รอบด้าน และเงื่อนไขคุณธรรม โดยยึดถือผลประโยชน์ ของประชาชน และความเป็นธรรมในทุกมิติของสังคม

๒. แนวคิด Resilience ซึ่งเป็นแนวคิดที่มุ่งเน้นการลดความเปราะบางต่อความเปลี่ยนแปลงอันประกอบด้วยการพัฒนาความสามารถใน ๓ ระดับ ได้แก่

(๑) การพร้อมรับ (Cope) หมายถึง ความสามารถในการบริหารจัดการภายใต้สภาวะวิกฤติให้สามารถยืนหยัดและต้านทานความยากลำบาก รวมถึงฟื้นคืนกลับสู่สภาวะปกติได้อย่างรวดเร็ว

(๒) การปรับตัว (Adapt) หมายถึง การปรับทิศทาง รูปแบบ และแนวทางการพัฒนาให้สอดคล้องกับความเปลี่ยนแปลง พร้อมกระจายความเสี่ยงและปรับตัวอย่างเท่าทันเพื่อแสวงหา ประโยชน์จากสิ่งที่เกิดขึ้น

(๓) การเปลี่ยนแปลงเพื่อพร้อมเติบโตอย่างยั่งยืน (Transform) หมายถึง การเปลี่ยนแปลงเชิงโครงสร้างและปัจจัยพื้นฐานให้สอดคล้องกับความเปลี่ยนแปลง

๓. เป้าหมายการพัฒนาอย่างยั่งยืนของสหประชาชาติซึ่งอยู่บนพื้นฐานของแนวคิด “ไม่ทิ้งใครไว้ข้างหลัง” โดยมุ่งเสริมสร้างคุณภาพชีวิตที่ดีให้กับประชาชนทุกกลุ่ม ทั้งในมิติของการมีปัจจัยที่จำเป็น สำหรับการดำรงชีวิตขั้นพื้นฐานที่เพียงพอ การมีสภาพแวดล้อมที่ดี การมีปัจจัยสนับสนุนให้มีสุขภาพที่สมบูรณ์ ทั้งทางร่างกายและจิตใจ การมีโอกาสที่จะใช้ศักยภาพของตนในการสร้างความเป็นอยู่ที่ดี รวมถึงการมุ่งส่งต่อ ทรัพยากรธรรมชาติ และสิ่งแวดล้อมที่ดีไปยังคนรุ่นต่อไป

๔. โมเดลเศรษฐกิจ BCG ซึ่งเป็นแนวคิดการพัฒนาเศรษฐกิจใน ๓ รูปแบบควบคู่กัน ได้แก่ เศรษฐกิจชีวภาพ เศรษฐกิจหมุนเวียน และเศรษฐกิจสีเขียว โดยอาศัยฐานศักยภาพและความเข้มแข็งของ ประเทศอันประกอบด้วยความหลากหลายทางชีวภาพ และความหลากหลายทางวัฒนธรรม พร้อมกับการใช้ ประโยชน์จากองค์ความรู้ทางด้านวิทยาศาสตร์ เทคโนโลยี และนวัตกรรมในการสร้างมูลค่าเพิ่ม เพื่อผลักดันให้ประเทศมีการเจริญเติบโตทางเศรษฐกิจอย่างยั่งยืน และสามารถกระจายรายได้ โอกาส และความมั่งคั่งได้อย่างทั่วถึง นอกจากนี้ การจัดทำแผนพัฒนาเศรษฐกิจและสังคมแห่งชาติ ฉบับที่ ๑๓ ยังคำนึงถึงเงื่อนไขและข้อจำกัดของการพัฒนาประเทศที่สืบเนื่องมาจากการแพร่ระบาดของโรคโควิด-๑๙ รวมทั้งปัจจัยต่าง ๆ ที่เกี่ยวข้อง ทั้งทางตรงและทางอ้อม ซึ่งจะส่งผลให้บริบทของประเทศและของโลกเปลี่ยนแปลงไปในอนาคต

#### ■ วัตถุประสงค์และเป้าหมายการพัฒนา

การวางกรอบการพัฒนาประเทศในระยะ ๕ ปี ภายใต้แผนพัฒนาเศรษฐกิจและสังคมแห่งชาติ ฉบับที่ ๑๓ มีความมุ่งหมายที่จะเร่ง เพิ่มศักยภาพของประเทศในการรับมือกับความเสี่ยงที่อาจส่งผลกระทบต่อที่รุนแรง และเสริมสร้างความสามารถในการสร้างสรรค์ประโยชน์จากโอกาสที่เกิดขึ้นได้อย่างเหมาะสม และทันที่ที่แผนพัฒนาเศรษฐกิจและสังคมแห่งชาติ ฉบับที่ ๑๓ จึงมีวัตถุประสงค์เพื่อ พลิกโฉมประเทศไทยสู่ “สังคมก้าวหน้า เศรษฐกิจสร้างมูลค่าอย่างยั่งยืน” ซึ่งหมายถึงการสร้างการเปลี่ยนแปลงที่ครอบคลุมตั้งแต่ระดับโครงสร้าง นโยบาย และกลไก เพื่อมุ่งเสริมสร้างสังคมที่ก้าวทันพลวัตของโลก และเกื้อหนุนให้คนไทยมีโอกาสที่จะพัฒนาตนเองได้อย่างเต็มศักยภาพ พร้อมกับการปรับโครงสร้างเศรษฐกิจไปสู่การขับเคลื่อนด้วยเทคโนโลยี นวัตกรรม และความคิดสร้างสรรค์ มีความสามารถในการสร้างมูลค่าเพิ่มที่สูง และคำนึงถึงความยั่งยืนด้านสิ่งแวดล้อม เพื่อให้เป็นไปตามวัตถุประสงค์ข้างต้น แผนพัฒนาเศรษฐกิจและสังคมแห่งชาติ ฉบับที่ ๑๓ ได้กำหนดเป้าหมายหลัก จำนวน ๕ ประการ ประกอบด้วย

๑. การปรับโครงสร้างการผลิตสู่เศรษฐกิจฐานนวัตกรรม โดยยกระดับขีดความสามารถในการแข่งขันของภาคการผลิตและบริการสำคัญให้สูงขึ้น และสามารถตอบโจทย์พัฒนาการของเทคโนโลยีและสังคม ยุคใหม่ และเป็นมิตรต่อสิ่งแวดล้อม เชื่อมโยงเศรษฐกิจท้องถิ่นและผู้ประกอบการรายย่อยกับห่วงโซ่มูลค่าของ ภาคการผลิตและบริการเป้าหมาย รวมถึงพัฒนาระบบนิเวศที่ส่งเสริมการค้าการลงทุน และนวัตกรรม

๒. การพัฒนาคนสำหรับโลกยุคใหม่ โดยพัฒนาให้คนไทยมีทักษะและคุณลักษณะที่เหมาะสมกับโลกยุคใหม่ ทั้งทักษะในด้านความรู้ ทักษะทางพฤติกรรม และคุณลักษณะตามบรรทัดฐานที่ดีของสังคม เตรียมพร้อมกำลังคนที่มีคุณภาพ สอดคล้องกับความต้องการของตลาดแรงงาน เอื้อต่อการปรับโครงสร้าง เศรษฐกิจไปสู่ภาคการผลิตและบริการเป้าหมายที่มีศักยภาพและผลิตภาพสูงขึ้น รวมทั้งพัฒนาหลักประกันและ ความคุ้มครองทางสังคม เพื่อส่งเสริมความมั่นคงในชีวิต

๓. การมุ่งสู่สังคมแห่งโอกาสและความเป็นธรรม โดยลดความเหลื่อมล้ำทั้งในเชิงรายได้ความมั่งคั่ง และโอกาสในการแข่งขันของภาคธุรกิจ สนับสนุนช่วยเหลือกลุ่มเปราะบางและผู้ด้อยโอกาส รวมถึงจัดให้มีบริการสาธารณะที่มีคุณภาพอย่างทั่วถึงและเท่าเทียม

๔. การเปลี่ยนผ่านไปสู่ความยั่งยืน โดยปรับปรุงการใช้ทรัพยากรธรรมชาติในการผลิต และบริโภค ให้มีประสิทธิภาพและสอดคล้องกับขีดความสามารถในการรองรับของระบบนิเวศ แก้ไขปัญหามลพิษ ด้วยวิธีการที่ยั่งยืน โดยเฉพาะมลพิษทางอากาศ ขยะ และมลพิษทางน้ำ และลดการปล่อยก๊าซเรือนกระจก เพื่อมุ่งสู่ความเป็นกลางทางคาร์บอน (Carbon neutrality) ภายในครั้งแรกของศตวรรษนี้



๕. การเสริมสร้างความสามารถของประเทศในการรับมือกับการเปลี่ยนแปลงและความเสี่ยง ภายใต้บริบทโลกใหม่ โดยการสร้างความพร้อมในการรับมือและแสวงหาโอกาสจากการเป็นสังคมสูงวัย การเปลี่ยนแปลงสภาพภูมิอากาศ ภัยจากโรคระบาด และภัยคุกคามทางไซเบอร์ พัฒนาโครงสร้างพื้นฐาน และกลไกทางสถาบันที่เอื้อต่อการเปลี่ยนแปลงสู่ดิจิทัล รวมทั้งปรับปรุงโครงสร้างและระบบการบริหารงานของภาครัฐให้สามารถตอบสนองต่อการเปลี่ยนแปลงของบริบททางเศรษฐกิจ สังคม และเทคโนโลยีได้อย่างทันเวลา มีประสิทธิภาพ และมีธรรมาภิบาล

### ■ มุมตมหายการพัฒนา

เพือถ่ายทอดเป้าหมายหลักไปสู่ภาพของการขับเคลื่อนที่ชัดเจนในลักษณะของวาระการพัฒนา (Agenda) ที่เอื้อให้เกิดการทำงานร่วมกันของหลายหน่วยงาน และหลายภาคส่วนในการผลักดันการพัฒนาในเรื่องใดเรื่องหนึ่งให้เกิดผลได้อย่างเป็นรูปธรรม แผนพัฒนาเศรษฐกิจและสังคมแห่งชาติ ฉบับที่ ๑๓ จึงได้กำหนดมุดตมหายการพัฒนา จำนวน ๑๓ มุดตมหาย ซึ่งเป็นการบ่งบอกถึงสิ่งที่ประเทศไทยปรารถนาจะ ‘เป็น’ มุ่งหวังจะ ‘มี’ หรือต้องการจะ ‘ขจัด’ เพือสะท้อนประเด็นการพัฒนาที่มีลำดับความสำคัญสูงต่อการพลิกโฉมประเทศไทยสู่ “สังคมก้าวหน้า เศรษฐกิจสร้างมูลค่าอย่างยั่งยืน” และการบรรลุเป้าหมายหลักของแผนพัฒนาเศรษฐกิจและสังคมแห่งชาติ ฉบับที่ ๑๓ โดยมุดตมหายพัฒนานั้น มีที่มาจากการประเมินโอกาสและความเสี่ยง ของไทยในการพัฒนาประเทศภายใต้กรอบของยุทธศาสตร์ชาติ ซึ่งได้มีการพิจารณาถึงแนวโน้มการเปลี่ยนแปลงระดับโลก สถานการณ์การแพร่ระบาดของโรคโควิด-๑๙ รวมถึงผลการพัฒนาประเทศในระยะเวลายาวที่ผ่านมา ทั้งนี้ มุดตมหายพัฒนาที่กำหนดขึ้นเป็นประเด็นที่มีลักษณะเชิงบูรณาการ ซึ่งสามารถนำไปสู่การพัฒนาทั้งในด้านเศรษฐกิจ สังคม ทรัพยากรธรรมชาติและสิ่งแวดล้อมไปพร้อม ๆ กัน ทำให้แต่ละมุดตมหายสามารถสนับสนุนเป้าหมายหลักได้มากกว่าหนึ่งข้อ โดยแบ่งออกเป็น ๔ มิติ ดังนี้

#### ๑. มิติภาคการผลิตและบริการเป้าหมาย

มุดตมหายที่ ๑ ไทยเป็นประเทศชั้นนำด้านสินค้าเกษตรและเกษตรแปรรูปมูลค่าสูง

มุดตมหายที่ ๒ ไทยเป็นจุดหมายของการท่องเที่ยวที่เน้นคุณภาพและความยั่งยืน

มุดตมหายที่ ๓ ไทยเป็นฐานการผลิตยานยนต์ไฟฟ้าที่สำคัญของโลก

มุดตมหายที่ ๔ ไทยเป็นศูนย์กลางทางการแพทย์และสุขภาพมูลค่าสูง

มุดตมหายที่ ๕ ไทยเป็นประตูการค้าการลงทุนและยุทธศาสตร์ทางโลจิสติกส์ที่สำคัญของภูมิภาค

มุดตมหายที่ ๖ ไทยเป็นฐานการผลิตอุปกรณ์อิเล็กทรอนิกส์อัจฉริยะที่สำคัญของโลก

#### ๒. มิติโอกาสและความเสมอภาคทางเศรษฐกิจและสังคม

มุดตมหายที่ ๗ ไทยมีวิสาหกิจขนาดกลางและขนาดย่อมที่เข้มแข็ง มีศักยภาพสูง และสามารถแข่งขันได้

มุดตมหายที่ ๘ ไทยมีพื้นที่และเมืองอัจฉริยะที่น่าอยู่ ปลอดภัย เติบโตได้อย่างยั่งยืน

มุดตมหายที่ ๙ ไทยมีความยากจนข้ามรุ่นลดลง และคนไทยทุกคนมีความคุ้มครองทางสังคมที่เพียงพอ เหมาะสม

#### ๓. มิติความยั่งยืนของทรัพยากรธรรมชาติและสิ่งแวดล้อม

มุดตมหายที่ ๑๐ ไทยมีเศรษฐกิจหมุนเวียนและสังคมคาร์บอนต่ำ

มุดตมหายที่ ๑๑ ไทยสามารถลดความเสี่ยงและผลกระทบจากภัยธรรมชาติและการเปลี่ยนแปลงสภาพภูมิอากาศ

#### ๔. มติปัจจัยผลักดันการพลิกโฉมประเทศ

หมวดหมู่ที่ ๑๒ ไทยมีกำลังคนสมรรถนะสูง มุ่งเรียนรู้อย่างต่อเนื่อง ตอบโจทย์การพัฒนา แห่งอนาคต

หมวดหมู่ที่ ๑๓ ไทยมีภาครัฐที่ทันสมัย มีประสิทธิภาพ และตอบโจทย์ประชาชน

ที่มา : สำนักงานคณะกรรมการพัฒนาการเศรษฐกิจและสังคมแห่งชาติ

#### (๓) เป้าหมายการพัฒนาที่ยั่งยืน (Sustainable Development Goals : SDGs)

มีทั้งหมด ๑๗ เป้าหมาย (Goals) ภายใต้อันหนึ่งเป้าหมายจะประกอบไปด้วยเป้าหมายย่อย ๆ ที่เรียกว่า เป้าประสงค์ (Targets) ซึ่งมีจำนวนทั้งหมด ๑๖๙ เป้าประสงค์ และพัฒนาตัวชี้วัด (Indicators) จำนวน ๒๓๒ ตัวชี้วัด เพื่อติดตามความก้าวหน้าของเป้าหมายดังกล่าว

เป้าหมายการพัฒนาทั้ง ๑๗ ข้อ สะท้อน ๓ เสาหลักของมิติความยั่งยืน (Three Pillars of Sustainability) คือ มิติด้านสังคม เศรษฐกิจ และสิ่งแวดล้อม บวกกับอีก ๒ มิติ คือ มิติด้านสันติภาพและสถาบัน และมิติด้านหุ้นส่วน การพัฒนาที่เชื่อมโยงทุกมิติของความยั่งยืนไว้ด้วยกัน รวมเป็น ๕ มิติ

องค์การสหประชาชาติแบ่งเป้าหมาย ๑๗ ข้อ ออกเป็น ๕ กลุ่ม (เรียกว่า ๕ Ps) ประกอบด้วย

๑. People (มิติด้านสังคม): ครอบคลุมเป้าหมายที่ ๑ ถึง เป้าหมายที่ ๕

๒. Prosperity (มิติด้านเศรษฐกิจ): ครอบคลุมเป้าหมายที่ ๗ ถึง เป้าหมายที่ ๑๑

๓. Planet (มิติด้านสิ่งแวดล้อม): ครอบคลุมเป้าหมายที่ ๖ เป้าหมายที่ ๑๒ และ ๑๕

๔. Peace (มิติด้านสันติภาพและสถาบัน): ครอบคลุมเป้าหมายที่ ๑๖

๕. Partnership (มิติด้านหุ้นส่วนการพัฒนา): ครอบคลุมเป้าหมายที่ ๑๗

เป้าหมายทั้ง ๑๗ เป้าหมาย ประกอบด้วย

เป้าหมายที่ ๑ : ขจัดความยากจนทุกรูปแบบในทุกพื้นที่

เป้าหมายที่ ๒ : ยุติความหิวโหย บรรลุความมั่นคงทางอาหารและยกระดับโภชนาการและส่งเสริมเกษตรกรรมที่ยั่งยืน

เป้าหมายที่ ๓ : สร้างหลักประกันว่าคนมีชีวิตที่มีสุขภาพดีและส่งเสริมความเป็นอยู่ที่ดีสำหรับทุกคนในทุกวัย

เป้าหมายที่ ๔ : สร้างหลักประกันว่าทุกคนมีการศึกษาที่มีคุณภาพอย่างครอบคลุมและเท่าเทียมและสนับสนุนโอกาสในการเรียนรู้ตลอดชีวิต

เป้าหมายที่ ๕ : บรรลุความเท่าเทียมระหว่างเพศ และเสริมอำนาจให้แก่สตรีและเด็กหญิง

เป้าหมายที่ ๖ : สร้างหลักประกันว่าจะมีการจัดให้มีน้ำและสุขอนามัยสำหรับทุกคนและมีการบริหารจัดการที่ยั่งยืนสำหรับทุกคน

เป้าหมายที่ ๗ : สร้างหลักประกันให้ทุกคนสามารถเข้าถึงพลังงานสมัยใหม่ที่ยั่งยืนในราคาที่ย่อมเยา

เป้าหมายที่ ๘ : ส่งเสริมการเติบโตทางเศรษฐกิจที่ต่อเนื่อง ครอบคลุม และยั่งยืน การจ้างงานเต็มที่มีผลิตภาพ และการมีงานที่เหมาะสมสำหรับทุกคน

เป้าหมายที่ ๙ : สร้างโครงสร้างพื้นฐานที่มีคุณภาพ ส่งเสริมการพัฒนาอุตสาหกรรมที่ครอบคลุมและยั่งยืน และส่งเสริมนวัตกรรม

เป้าหมายที่ ๑๐ : ลดความไม่เสมอภาคภายในประเทศและระหว่างประเทศ

เป้าหมายที่ ๑๑ : ทำให้เมืองและการตั้งถิ่นฐานของมนุษย์มีความครอบคลุม ปลอดภัย มีภูมิทัศน์และยั่งยืน

เป้าหมายที่ ๑๒ : สร้างหลักประกันให้มีรูปแบบการผลิตและการบริโภคที่ยั่งยืน

**เป้าหมายที่ ๑๓** : ปฏิบัติการอย่างเร่งด่วนเพื่อต่อสู้การเปลี่ยนแปลงสภาพภูมิอากาศและผลกระทบที่เกิดขึ้น

**เป้าหมายที่ ๑๔** : อนุรักษ์และใช้ประโยชน์จากมหาสมุทร ทะเล และทรัพยากรทางทะเลอย่างยั่งยืนเพื่อการพัฒนาที่ยั่งยืน

**เป้าหมายที่ ๑๕** : ปกป้อง ฟื้นฟู และสนับสนุนการใช้ระบบนิเวศบนบกอย่างยั่งยืน จัดการป่าไม้อย่างยั่งยืน ต่อสู้การกลายสภาพเป็นทะเลทราย หยุดการเสื่อมโทรมของที่ดินและพื้นสภาพดิน และหยุดยั้งการสูญเสียมลพิษทางชีวภาพ

**เป้าหมายที่ ๑๖** : ส่งเสริมสังคมที่สงบสุขและครอบคลุมเพื่อการพัฒนาที่ยั่งยืน ให้ทุกคนเข้าถึงความยุติธรรมและสร้างสถาบันที่มีประสิทธิภาพ รับผิดชอบ และครอบคลุมในทุกระดับ

**เป้าหมายที่ ๑๗** : เสริมความเข้มแข็งให้แก่กลไกการดำเนินงานและฟื้นฟูหุ้นส่วนความร่วมมือระดับโลกเพื่อการพัฒนาที่ยั่งยืน

## ๔) แผนพัฒนาภาค/ แผนพัฒนากลุ่มจังหวัด/ แผนพัฒนาจังหวัด

### ๔.๑ แผนพัฒนาภาคกลาง

เป้าหมายการพัฒนาภาคกลาง มุ่งสู่การเป็น “ฐานการผลิตสินค้าและบริการมูลค่าสูง” ที่เติบโตอย่างยั่งยืนบนศักยภาพของพื้นที่

#### ● ตัวชี้วัดและค่าเป้าหมาย

ตัวชี้วัด	ค่าฐาน	ค่าเป้าหมาย ๒๕๖๖ - ๒๕๗๐
๑. อัตราการขยายตัวผลิตภัณฑ์ภาคกลาง (ร้อยละ)	มูลค่าผลิตภัณฑ์ภาค แบบปริมาณ ลูกโซ่ เฉลี่ยปี ๒๕๖๐ - ๒๕๖๓ ๒,๕๗๐,๓๑๘.๗๕ ล้านบาท อัตราการขยายตัวผลิตภัณฑ์ภาค เฉลี่ยปี ๒๕๖๐ - ๒๕๖๓ ร้อยละ ๑.๑ ต่อปี	อัตราการขยายตัวผลิตภัณฑ์ภาค เฉลี่ย ร้อยละ ๕.๐ ต่อปี
๒. สัมประสิทธิ์ความไม่เสมอภาค (Gini Coefficient) ในการกระจายรายได้ของภาคกลาง	ปี ๒๕๖๒ ๐.๓๘๕	ลดลงต่ำกว่า ๐.๓๘๕

#### ● แนวทางการพัฒนาภาคกลาง

๑. ยกระดับการผลิตสินค้าเกษตรและผลิตภัณฑ์เกษตรแปรรูปที่มีมูลค่าเพิ่มสูงได้มาตรฐานระดับสากล โดยมีแนวทางการพัฒนาที่สำคัญ ดังนี้

๑) ส่งเสริมการประยุกต์ใช้เทคโนโลยี นวัตกรรมและคลังข้อมูลการเกษตรในการ วางแผนพัฒนาผลผลิต และประสิทธิภาพการผลิตสินค้าเกษตรและเกษตรแปรรูปที่สอดคล้องกับศักยภาพของพื้นที่ และความต้องการของตลาดที่เปลี่ยนแปลงไป เพื่อพัฒนาผลิตภัณฑ์ใหม่ ๆ ที่สอดคล้องกับความต้องการของตลาด

๒) ใช้ประโยชน์จากผลงานวิจัยจากหน่วยงานวิจัย มหาวิทยาลัย และสถาบัน อาชีวศึกษา ภาคเอกชน และภาคีต่าง ๆ เพื่อให้ผลผลิตทางการเกษตรของภาคได้รับการยอมรับและมีชื่อเสียง ทั้งด้านคุณภาพและมาตรฐาน ตลอดจนมีการใช้ทรัพยากรในการผลิตเพื่อสร้างมูลค่าเพิ่มอย่างมีประสิทธิภาพ โดยให้ความสำคัญกับการนำแนวปฏิบัติด้านเศรษฐกิจหมุนเวียนมาประยุกต์ใช้ตลอดกระบวนการผลิต แปรรูป และพัฒนาผลิตภัณฑ์ทางการเกษตร

๓) ส่งเสริมการบริโภคสินค้าเกษตรและสินค้าเกษตรแปรรูปที่ได้คุณภาพ ด้วยการรณรงค์ และส่งเสริมให้ผู้บริโภคมีความตระหนัก เลือกใช้ และบริโภคสินค้าเกษตรและเกษตรแปรรูปที่ปลอดภัย มีคุณภาพสูง และได้มาตรฐานเพื่อกระตุ้นให้เกิดตลาดสินค้าคุณภาพในวงกว้างอย่างทั่วถึง

๔) เพิ่มประสิทธิภาพการบริหารจัดการสินค้าเกษตรตลอดห่วงโซ่คุณค่าด้วยเทคโนโลยีดิจิทัล โดยการสร้างปัจจัยแวดล้อมที่จะเอื้อและจูงใจให้ภาคเอกชนเข้าร่วมลงทุนพัฒนาตลาดกลาง ภูมิภาค/ตลาดในชุมชน รวมถึงการพัฒนาช่องทางตลาดออนไลน์สินค้าเกษตร และพัฒนาตลาดค้าส่งค้าปลีก สินค้าเกษตรที่สำคัญในพื้นที่เพื่อนำไปสู่การเป็นศูนย์รวบรวมและกระจายสินค้าเกษตรของประเทศ และรองรับการเติบโตของธุรกิจ e-Commerce

๕) บริหารจัดการพื้นที่เสี่ยงภัยแล้ง น้ำท่วมซ้ำซากทางการเกษตร เพื่อลดความเสี่ยงจากการสูญเสียผลผลิตทางการเกษตร โดยพัฒนาแพลตฟอร์มและแอปพลิเคชันสำหรับการเข้าถึงคลังข้อมูลต่าง ๆ อย่างเป็นระบบ เพื่อรายงานสถานการณ์ประจำปี รายเดือน และรายสัปดาห์ให้เกษตรกรและชุมชนในพื้นที่ใช้ประกอบการวางแผนในการรับมือกับสถานการณ์ได้อย่างเท่าทัน

**๒. ส่งเสริมแหล่งท่องเที่ยวที่สำคัญและแหล่งท่องเที่ยวชุมชนให้เป็นจุดหมายของการท่องเที่ยวคุณภาพ** โดยมีแนวทางการพัฒนาที่สำคัญ ดังนี้

๑) ส่งเสริมการพัฒนากิจกรรมการท่องเที่ยวคุณภาพที่เป็นศักยภาพของพื้นที่ เพื่อรองรับกระแสการท่องเที่ยวที่มีความหลากหลายมากขึ้นตามกระแสการเปลี่ยนแปลงของประชากรแต่ละช่วงวัย และรูปแบบการใช้ชีวิต และการทำงานที่เน้นความสมดุล (Work life balance) รวมถึงความต้องการเฉพาะของกลุ่มนักท่องเที่ยวเพื่อทำงาน (Workation) กลุ่มผู้สูงอายุ กลุ่มผู้เกษียณอายุ กลุ่มผู้ดูแลรักษาสุขภาพ และกลุ่มพำนักระยะยาวที่มีแนวโน้มการเติบโตสูง โดยปรับการพัฒนา กิจกรรมการท่องเที่ยวให้สอดคล้องกับความต้องการ อาทิ ส่งเสริมการท่องเที่ยวไมซ์ (MICE) และการท่องเที่ยวเชิงนิเวศในเขตจังหวัดที่มีแหล่งธรรมชาติที่มีเอกลักษณ์เฉพาะถิ่น การท่องเที่ยวเชิงวัฒนธรรมและประวัติศาสตร์ การท่องเที่ยวเชิงอาหารและวิถีการใช้ชีวิต ตลอดจนการท่องเที่ยวเพื่อฟื้นฟูสุขภาพ และการท่องเที่ยวเชิงกีฬา

๒) ส่งเสริมพัฒนาการท่องเที่ยวเชิงสร้างสรรค์และวัฒนธรรม โดยใช้จุดเด่นและความคิดสร้างสรรค์ ศิลปะ วัฒนธรรม และองค์ความรู้ที่เป็นอัตลักษณ์เฉพาะถิ่นมาต่อยอดเพื่อสร้างคุณค่า ให้แก่แหล่งท่องเที่ยว รวมถึงธุรกิจบริการและสินค้าที่เกี่ยวข้องกับการท่องเที่ยวของพื้นที่ ซึ่งคุณค่าที่เป็น ลักษณะเฉพาะของท้องถิ่น พื้นที่ที่มีการบริหารจัดการ และนำเสนอให้เหมาะสมกับกระแสการท่องเที่ยว ที่เปลี่ยนแปลงไปสู่การแสวงหาประสบการณ์ตรงแบบปัจเจก และกลุ่มเฉพาะจะช่วยคัดกรองนักท่องเที่ยวคุณภาพจากทั่วโลกให้เข้าถึงแหล่งท่องเที่ยวชุมชน และยังช่วยสนับสนุนให้มีการเชื่อมโยงเส้นทางท่องเที่ยวให้หลากหลายอย่างทั่วถึงไปยังพื้นที่เมืองรองที่มีศักยภาพ

๓) บริหารจัดการการท่องเที่ยวโดยคำนึงถึงขีดความสามารถในการรองรับของแหล่งท่องเที่ยว (Carrying Capacity) ให้สามารถฟื้นฟูกลับมาสมบูรณ์ เพื่อให้บริการแก่นักท่องเที่ยวได้อย่างยั่งยืน ทั้งในมิติของแหล่งท่องเที่ยวธรรมชาติ และวัฒนธรรม วิถีชีวิต ความเป็นอยู่บนพื้นฐานการมีส่วนร่วมของชุมชน ภาคเอกชน และหน่วยงานในระดับพื้นที่ การพัฒนาการท่องเที่ยวในพื้นที่ การดูแลความปลอดภัย และรักษาสุขภาพแหล่งท่องเที่ยวให้สมบูรณ์ โดยเฉพาะในจังหวัดที่มีแหล่งท่องเที่ยวที่มีชื่อเสียงในระดับนานาชาติและมีจำนวนนักท่องเที่ยวเดินทางเข้ามาเป็นจำนวนมาก

๔) ยกระดับความสามารถของผู้ประกอบการด้านการท่องเที่ยว และสถานประกอบการท่องเที่ยวให้ได้มาตรฐาน โดยเฉพาะด้านการดูแลบริหารจัดการเรื่องมาตรฐานการให้บริการ ด้านการท่องเที่ยวที่คำนึงถึงสุขอนามัย ความเป็นธรรม ความปลอดภัยในชีวิตและทรัพย์สินของนักท่องเที่ยว และการจัดการ สิ่งแวดล้อมอย่างยั่งยืน

๕) ส่งเสริมบทบาทของชุมชนในการจัดการการท่องเที่ยวสีเขียว เพื่อลดผลกระทบทางสิ่งแวดล้อมจากการท่องเที่ยว โดยให้ความสำคัญกับการเสริมสร้างบทบาทของชุมชนในการบริหารจัดการการท่องเที่ยวในพื้นที่บนพื้นฐานความรับผิดชอบต่อสังคมและสิ่งแวดล้อม

**๓. พัฒนาระบบบริการส่งเสริมสุขภาพและการให้บริการทางการแพทย์ที่มีศักยภาพในการสร้างมูลค่าทางเศรษฐกิจให้ได้มาตรฐานในระดับสากล** โดยมีแนวทางการพัฒนาที่สำคัญ ดังนี้

๑) ส่งเสริมการลงทุนอุตสาหกรรมทางการแพทย์ และยกระดับการให้บริการทางการแพทย์แบบครบวงจร ในเขตพื้นที่จังหวัดนนทบุรี นครปฐม ปทุมธานี สมุทรสาคร และสมุทรปราการ เพื่อเชื่อมโยงเป็นเครือข่ายรองรับการขยายตัวของสถานบริการทางการแพทย์จากกรุงเทพฯ

๒) ส่งเสริมศักยภาพและความเป็นเลิศทางการรักษาของสถานพยาบาล เกี่ยวกับ โรคติดต่อ และโรคติดเชื้อไม่รุนแรง โรคทรวงอก โรคกระดูกและข้อ และการดูแลรักษาผู้ป่วยพักฟื้น การวิจัย ทางการแพทย์ และรักษาโรคเฉพาะทางที่เป็นจุดแข็งของสถานพยาบาลในภาคกลาง ให้สามารถเชื่อมโยงกับคู่ค้าทางธุรกิจในการจัดหาผู้ป่วยต่างชาติมาเข้ารับบริการ

๓) ส่งเสริมบริการสุขภาพบนฐานภูมิปัญญาและเอกลักษณ์ของพื้นที่ โดยนำการดูแลรักษาสุขภาพด้านการแพทย์แผนไทย การแพทย์ทางเลือก และการท่องเที่ยวเชิงสุขภาพของชุมชนท้องถิ่น ที่เป็นจุดเด่นของภาคกลางมาพัฒนาต่อยอดบริการและผลิตภัณฑ์ส่งเสริมสุขภาพ เพื่อสร้างโอกาสให้ผู้ประกอบการในพื้นที่ที่มีศักยภาพสามารถเชื่อมโยงเข้าสู่ห่วงโซ่ของอุตสาหกรรมบริการทางการแพทย์และการดูแลสุขภาพระดับประเทศ และแข่งขันได้ในระดับสากลในที่สุด

๔) พัฒนาผลิตภัณฑ์สุขภาพให้มีคุณภาพตามมาตรฐานสากลและเป็นที่ต้องการ ในตลาดควบคู่กับการอำนวยความสะดวกให้แก่ผู้ประกอบการให้สามารถขึ้นทะเบียน และนำผลิตภัณฑ์สุขภาพที่มีความหลากหลายเข้าสู่ตลาด สนับสนุนการร่วมทุนระหว่างภาครัฐและผู้ประกอบการขนาดกลาง ขนาดย่อม ที่จะเอื้อให้เกิดการพัฒนาฐานการผลิตผลิตภัณฑ์สุขภาพในพื้นที่

๕) ส่งเสริมให้สถาบันการศึกษามีส่วนร่วมในการพัฒนาการวิจัยและพัฒนาบุคลากร รวมทั้งดึงดูดผู้เชี่ยวชาญจากต่างประเทศให้เข้ามาทำงานและถ่ายทอดองค์ความรู้ที่เกี่ยวข้องกับธุรกิจบริการทางการแพทย์และสุขภาพที่เหมาะสม สามารถนำมาประยุกต์ใช้เพื่อสร้างมูลค่าในพื้นที่มากยิ่งขึ้น

**๔. พัฒนาเมือง เขตพัฒนาเศรษฐกิจพิเศษชายแดนและเมืองชายแดน รวมทั้งพื้นที่ระเบียงเศรษฐกิจพิเศษภาคกลาง - ตะวันตกให้เป็นศูนย์กลางการกระจายความเจริญทางเศรษฐกิจของภาคกลาง โดยมีแนวทางการพัฒนาที่สำคัญ ดังนี้**

๑) เร่งดำเนินการวางแผนพัฒนารูปแบบและบริหารจัดการพื้นที่เมืองเพื่อรองรับการขยายตัวในอนาคต โดยคำนึงถึงหลักอารยสถาปัตยกรรม (Universal Design) เพื่อให้คนทุกกลุ่มและทุกช่วงวัย สามารถใช้ชีวิตดำเนินกิจกรรมทางเศรษฐกิจ และมีปฏิสัมพันธ์ทางสังคมร่วมกันได้อย่างสอดคล้องลงตัว และสามารถสนองตอบความต้องการที่หลากหลายของประชากรเมืองได้อย่างรอบด้าน และบริหารจัดการพื้นที่ให้เอื้อต่อทิศทางการพัฒนาในอนาคต โดยคำนึงถึงความยั่งยืนและความกลมกลืนทางภูมินิเวศ ภูมิสังคม และภูมิวัฒนธรรมของแต่ละพื้นที่บนพื้นฐานการมีส่วนร่วมของทุกภาคส่วนในสังคม

๒) พัฒนาโครงสร้างพื้นฐานเพื่ออำนวยความสะดวกในการคมนาคมและการขนส่งสินค้า โดยให้ความสำคัญกับการพัฒนาระบบขนส่งต่อเนื่องหลายรูปแบบทั้งทางบก ทางน้ำ ทางราง และทางอากาศในพื้นที่ที่มีศักยภาพและเขตพัฒนาพิเศษ รวมถึงชายแดน มุ่งเน้นการพัฒนาระบบเชื่อมต่อ เพื่อเพิ่มประสิทธิภาพและลดต้นทุนการคมนาคมขนส่งให้เอื้อต่อการพัฒนาธุรกิจบริการโลจิสติกส์ โดยเฉพาะการรวบรวมและกระจายสินค้าที่จะเติบโตควบคู่กับธุรกิจ e-Commerce รวมทั้งพัฒนาพื้นที่รอบสถานีรถไฟฟ้หรือระบบขนส่งมวลชน (Transit Oriented Development) เพื่อให้เกิดการใช้ประโยชน์พื้นที่สูงสุดและลดภาวะการเติบโตของเมืองอย่างไร้ทิศทาง

๓) ดำเนินการพัฒนาตามแผนพัฒนาระเบียงเศรษฐกิจพิเศษภาคกลาง-ตะวันตก (CWEC) ในพื้นที่จังหวัดกาญจนบุรี สุพรรณบุรี พระนครศรีอยุธยา และนครปฐม รวมทั้งเขตพัฒนาเศรษฐกิจ พิเศษชายแดนในพื้นที่จังหวัดกาญจนบุรี ให้เป็นไปตามแผนและเป้าหมายที่กำหนด

**๕. พัฒนาและยกระดับความสามารถในการแข่งขันของวิสาหกิจขนาดกลาง และขนาดย่อม ในอุตสาหกรรมและบริการแห่งอนาคตของภาคกลาง โดยมีแนวทางการพัฒนาที่สำคัญ ดังนี้**

๑) เตรียมความพร้อมให้ผู้ประกอบการรายย่อยในอุตสาหกรรมยานยนต์สันดาปภายในให้สามารถปรับตัวสู่การเป็นส่วนหนึ่งของห่วงโซ่อุปทานอุตสาหกรรมยานยนต์อนาคตในประเทศ ที่เชื่อมโยงกับห่วงโซ่การผลิตระดับโลก โดยเสริมสร้างองค์ความรู้และทักษะที่จำเป็นให้แก่ผู้ประกอบการและกำลังแรงงานในพื้นที่ ซึ่งจะต้องปรับเปลี่ยนไปตามเทคโนโลยีการผลิตยานยนต์สมัยใหม่ เพื่อยกระดับประสิทธิภาพการผลิตและการให้บริการ รวมถึงส่งเสริมการร่วมวิจัย และพัฒนาระหว่างผู้ประกอบการในพื้นที่กับภาคีสถาบันวิจัย สถาบันการศึกษา และสถาบันยานยนต์ เพื่อพัฒนาคุณภาพผลิตภัณฑ์และชิ้นส่วนต่าง ๆ ของยานยนต์อนาคตให้มีคุณภาพสูงเทียบเท่าระดับสากล

๒) ส่งเสริมการสร้างเครือข่ายและพันธมิตรธุรกิจ ระหว่างผู้ประกอบการรายใหญ่ที่มี ศักยภาพ ในอุตสาหกรรมและบริการแห่งอนาคตของภาคกลาง กับวิสาหกิจขนาดกลาง และขนาดย่อมในห่วงโซ่ มูลค่าทาง

การค้า เพื่อเชื่อมโยงผู้ประกอบการรายย่อยที่มีศักยภาพในพื้นที่ อาทิ ยานยนต์และชิ้นส่วน ท่องเที่ยว บริการทางการแพทย์และการดูแลสุขภาพ อุตสาหกรรมอาหารและการแปรรูป ตลอดจนสมุนไพรเข้ากับ ห่วงโซ่มูลค่าโลกผ่านผู้ประกอบการรายใหญ่ที่มีขีดความสามารถ เพื่อสนับสนุนให้เกิดการเรียนรู้และพัฒนาไปสู่การผลิตที่เป็นเจ้าของตราสินค้าที่ใช้เทคโนโลยี และนวัตกรรมที่สามารถออกแบบและพัฒนาขึ้นได้ด้วยตัวเอง

๓) สนับสนุนให้ผู้ประกอบการวิสาหกิจขนาดกลางและขนาดย่อม (SMEs) ที่มีศักยภาพของพื้นที่สามารถเข้าถึงและใช้ประโยชน์จากแหล่งทุน เทคโนโลยี และนวัตกรรม เพื่อใช้ในการดำเนินธุรกิจตลอดกระบวนการ ตั้งแต่การผลิต การแปรรูป และการตลาด ควบคู่กับการพัฒนาองค์ความรู้ให้ผู้ประกอบการ สามารถพัฒนาเทคโนโลยีและนวัตกรรมต่อยอดจากภูมิปัญญาท้องถิ่นที่เป็นจุดแข็งของพื้นที่ให้สามารถพัฒนาและพึ่งพาตนเองได้ในอนาคต

๔) ส่งเสริมและพัฒนาการสร้างธุรกิจสตาร์ทอัพ ด้วยการสร้างระบบนิเวศน์ให้เอื้อต่อการจัดตั้งกลุ่มหรือสร้างธุรกิจสตาร์ทอัพที่เชื่อมโยงกับการใช้ปัจจัยการผลิตและการสร้างงานใหม่ในพื้นที่ เพื่อสร้างสินค้า บริการ และผลิตภัณฑ์ใหม่ ๆ ที่สร้างรายได้ให้แก่พื้นที่

**๖. พื้นฟูทรัพยากรธรรมชาติและแก้ไขปัญหาลิ่งแวดล้อม ให้สามารถสนับสนุน คุณภาพชีวิตที่ดีของประชาชนในพื้นที่ และเสริมสร้างขีดความสามารถในการดำเนินกิจกรรมทางเศรษฐกิจ สุขภาพสมดุลและยั่งยืน โดยมีแนวทางการพัฒนาที่สำคัญ ดังนี้**

๑) บริหารจัดการทรัพยากรธรรมชาติและแก้ไขปัญหาลิ่งแวดล้อมที่มีศักยภาพ โดยท้องถิ่นและชุมชน ด้วยการให้ความสำคัญกับการใช้ทรัพยากรอย่างมีประสิทธิภาพ การลดการสร้างของเสีย และมลพิษทุกรูปแบบ รวมทั้งลดการปล่อยก๊าซเรือนกระจก การจัดการขยะมูลฝอย และน้ำเสียอย่างเบ็ดเสร็จ ครบวงจรด้วยเทคโนโลยีที่เหมาะสม และการเตรียมพร้อมรับมือกับภัยพิบัติทุกรูปแบบ

๒) บริหารจัดการน้ำในเขตลุ่มน้ำที่สำคัญของภาคกลาง อาทิ ลุ่มน้ำเจ้าพระยา ลุ่มน้ำแม่กลอง ลุ่มน้ำท่าจีน และลุ่มน้ำป่าสัก เพื่อให้มีน้ำใช้อย่างเพียงพอและเหมาะสมทั้งในด้านการอุปโภค บริโภคในภาคครัวเรือน และใช้ในภาคการผลิตและบริการ อาทิ การขุดลอกขยายคูคลองและการพัฒนาแหล่งกักเก็บน้ำในไร่นา

๓) ปรับแนวทางการผลิตและบริโภคสู่ความยั่งยืนและเป็นมิตรกับสิ่งแวดล้อม โดยพัฒนาเทคโนโลยีเครื่องมือทางเศรษฐศาสตร์และไม่ใช้เศรษฐศาสตร์เพื่อจูงใจ กระตุ้น และกำชับให้ผู้ผลิตและบริโภคในพื้นที่ปรับเปลี่ยนพฤติกรรมสู่วิถีชีวิตที่เป็นมิตรกับสิ่งแวดล้อม

๔) บริหารจัดการการใช้ประโยชน์จากทรัพยากรธรรมชาติและจัดการของเหลือ จากการผลิตและการบริโภคในพื้นที่อย่างมีประสิทธิภาพ ร่วมกับกำหนดเขตพื้นที่เพื่อการใช้ประโยชน์ที่เหมาะสม มีประสิทธิภาพและยั่งยืน แก้ปัญหาความขัดแย้งด้านทรัพยากรธรรมชาติและสิ่งแวดล้อมและพื้นที่ทับซ้อน สร้างสมดุลระหว่างการอนุรักษ์กับการใช้ประโยชน์อย่างยั่งยืน

## ★ ๔.๒ แผนพัฒนากลุ่มจังหวัด

### แผนพัฒนากลุ่มจังหวัดภาคกลางปริมณฑล (พ.ศ.๒๕๖๖ – ๒๕๗๐) ฉบับทบทวน

จังหวัดนครปฐม จัดอยู่ในกลุ่มจังหวัดภาคกลางปริมณฑล ประกอบด้วย ๔ จังหวัด ได้แก่ **นครปฐม** นนทบุรี ปทุมธานี และสมุทรปราการ

#### ● เป้าหมายการพัฒนากลุ่มจังหวัด

“ กลุ่มจังหวัดอัจฉริยะที่ยั่งยืน (Smart and Sustainability Cluster) ”

#### ● พันธกิจ

๑. ส่งเสริมระบบธุรกิจเกษตรอัจฉริยะ (Smart Agricultural Business) ให้ชุมชนและภาคการผลิตมีความสามารถในการแข่งขันและเพิ่มมูลค่า

๒. พัฒนาระบบโครงสร้างพื้นฐานเพื่อเพิ่มประสิทธิภาพในการเดินทางสัญจร รวมทั้งคำนึงถึง ความปลอดภัย (Smart Mobility and Smart Safety)

๓. ยกระดับคุณภาพชีวิตประชาชนทุกช่วงวัย ให้สามารถใช้ชีวิตได้อย่างมีความสุข สู่การเป็นเมืองน่าอยู่ (Smart Citizen)

๔. พัฒนาและส่งเสริมการท่องเที่ยวเชิงสร้างสรรค์ และพหุวัฒนธรรม (Smart Tourism)

#### ● ตัวชี้วัดความสำเร็จตามเป้าหมายการพัฒนากลุ่มจังหวัด

เศรษฐกิจมั่นคง ประชาชนมีค้ำ และความสุขที่ยั่งยืน

เศรษฐกิจมั่นคง ประเมินอัตราการขยายตัวมูลค่าผลิตภัณฑ์มวลรวมกลุ่มจังหวัด เพิ่มขึ้นร้อยละ ๒

ประชาชนมีค้ำ ประเมินจากมูลค่าผลิตภัณฑ์กลุ่มจังหวัดเฉลี่ยต่อหัว เพิ่มขึ้นร้อยละ ๒

ความสุขที่ยั่งยืน ประเมินจากค่าดัชนีความก้าวหน้าของคน (HAI) เฉลี่ยของกลุ่มจังหวัด ต้องไม่น้อยกว่า ค่าเฉลี่ยของปี พ.ศ. ๒๕๖๐ – ๒๕๖๔ (หรือไม่น้อยกว่า ๑.๐)

#### ● ประเด็นการพัฒนา วัตถุประสงค์ และแนวทางการพัฒนา มีรายละเอียดดังนี้

ประเด็นการพัฒนา	วัตถุประสงค์	แนวทางการพัฒนา
๑. พัฒนาระบบการผลิตภาคการเกษตร อุตสาหกรรมและ พาณิชยกรรมด้วย ระบบธุรกิจเกษตร อัจฉริยะ	๑. เพื่อพัฒนาการผลิตด้วยการ ส่งเสริมปัจจัยการผลิตที่ทันสมัย ต่อยอดภูมิปัญญาท้องถิ่น ๒. เพื่อเพิ่มสินค้านวัตกรรม ด้วยเทคโนโลยีเพื่อเพิ่มมูลค่า สอดคล้องกับความต้องการของ ตลาดสากล	๑. พัฒนาชุมชนการผลิตด้วยการส่งเสริมปัจจัยการผลิต ที่ทันสมัย ต่อยอดภูมิปัญญาท้องถิ่น ๒. เพิ่มสินค้านวัตกรรมด้วยเทคโนโลยีเพื่อเพิ่มมูลค่า สอดคล้องกับความต้องการของตลาดสากล ๓. สนับสนุนให้เกิดการขยายตัวการจัดการระบบ การผลิต ตามแนวทางการปฏิบัติที่ดี การจัดการระบบ ความปลอดภัยทางชีวภาพระดับฟาร์ม และสร้าง ผู้แนะแนวการพัฒนากระบวนการผลิตตามมาตรฐาน
๒. พัฒนาโครงสร้าง พื้นฐาน ระบบโลจิสติกส์ และระบบป้องกันบรรเทา พิบัติภัย	๓. เพื่อพัฒนาโครงสร้างพื้นฐาน ขนส่งสาธารณะ และโลจิสติกส์ เพื่อรองรับการเติบโตของเมือง และบริการประชาชนอย่างทั่วถึง ๔. เพื่อพัฒนาระบบป้องกันและ บรรเทาภัยพิบัติอย่างยั่งยืน	๔. พัฒนาระบบโครงสร้างพื้นฐานรองรับการขยายตัว ของเมือง/ชุมชน และเพิ่มประสิทธิภาพระบบโครงข่าย การคมนาคมขนส่ง และระบบโลจิสติกส์ ๕. พัฒนาเพิ่มประสิทธิภาพการบริหารจัดการน้ำและ ระบบป้องกันน้ำท่วมเขตเมือง และพื้นที่เศรษฐกิจ
๓. พัฒนาคุณภาพชีวิต สู่สังคมน่าอยู่	๕. ประชาชนมีคุณภาพชีวิตที่ดีขึ้น	๖. ส่งเสริมสถานบริการสุขภาพเพื่อให้ประชาชนได้รับ บริการสุขภาพอย่างทั่วถึง สถานบริการสุขภาพที่มี คุณภาพตามมาตรฐานที่กำหนด



ประเด็นการพัฒนา	วัตถุประสงค์	แนวทางการพัฒนา
๔. พัฒนาและส่งเสริมการท่องเที่ยวเชื่อมโยงวัฒนธรรมที่หลากหลาย	๖. เพิ่มรายได้และจำนวนนักท่องเที่ยว ๗. แหล่งท่องเที่ยวได้รับการพัฒนาให้มีความพร้อมรองรับการท่องเที่ยวที่สอดคล้องกับวิถีชีวิต	๗. พัฒนาแหล่งท่องเที่ยวในกลุ่มจังหวัดฯ ๘. พัฒนาพื้นที่เชิงการเกษตรมูลค่าสูง รองรับการท่องเที่ยวเพื่อการเรียนรู้แบบ one day trip และเพิ่มรายได้จากกิจกรรมส่งเสริมการท่องเที่ยว ๙. พัฒนาบุคลากรด้านการท่องเที่ยว ๑๐. ส่งเสริมการท่องเที่ยวเชื่อมโยงวัฒนธรรมที่หลากหลาย

### ★ ๔.๓ แผนพัฒนาจังหวัด

แผนพัฒนาจังหวัดนครปฐม พ.ศ. ๒๕๖๖ – ๒๕๗๐ ฉบับทบทวน

#### ● เป้าหมายการพัฒนาจังหวัดนครปฐม

**เมืองอัจฉริยะที่รู้จัก เด็บโตอย่างสมดุลและยั่งยืน** (Well-known sustainability and balanced Smart City) เมืองอัจฉริยะ หรือ Smart City คือ เมืองที่ประชาชนมีความรู้ (Smart Learning) และนำการประยุกต์เทคโนโลยีดิจิทัลหรือข้อมูลสารสนเทศและการสื่อสารในการเพิ่มประสิทธิภาพในการบริหารจัดการ (Smart Citizen) เพื่อช่วยในการลดต้นทุน และลดการบริโภคของประชากร ให้ประชาชนสามารถอยู่อาศัยได้ในคุณภาพชีวิตที่ดี (Smart Society) เป็นโครงการที่สามารถผสานกับการใช้ชีวิตของประชาชน ไม่ว่าจะทั้งด้านการขนส่ง การใช้พลังงาน หรือโครงสร้างพื้นฐาน รวมไปถึงการวางผังเมืองที่ชาญฉลาด รองรับการใช้ชีวิตที่สะดวกสบาย รูปแบบการบริหารจัดการเมือง (Smart Area) ที่จะทำให้เมืองที่สะดวกสบาย เคลื่อนที่อย่างสะดวกและปลอดภัย (Smart Mobility) เกิดพื้นที่ที่ทำให้ประชาชนอยู่ดีมีสุขกัน (smart living) เน้นการจัดสมดุลของสิ่งแวดล้อม ประหยัดพลังงาน และเลือกใช้พลังงานสะอาด จึงช่วยลดปัญหาทางด้านสิ่งแวดล้อม ปัญหามลภาวะทางอากาศ น้ำเสีย ขยะ การระบายน้ำ ช่วยส่งเสริมสภาพแวดล้อมที่ดี คุณภาพอากาศที่ดี เพิ่มพื้นที่สีเขียว และลดปรากฏการณ์โลกร้อน (Smart Environment) ภายใต้กิจกรรมเศรษฐกิจที่สร้างมูลค่า (Smart Economy) แต่ต้นทุนที่ชาญฉลาดมีนวัตกรรมสร้างความแตกต่างเกิดรายได้อย่างมั่นคงและต่อเนื่องทั้งสินค้า (Smart Products) กิจกรรมทางธุรกิจ (Smart Businesses) รวมถึงด้านการท่องเที่ยว (Smart Tourism) เพื่อให้เกิดความสมดุลและยั่งยืนในอนาคต

#### ● ตัวชี้วัดความสำเร็จตามเป้าหมายการพัฒนาจังหวัดนครปฐม (ปี พ.ศ. ๒๕๖๖ - ๒๕๗๐)

๑. ภายในปี พ.ศ. ๒๕๗๐ มูลค่าผลิตภัณฑ์มวลรวมของจังหวัดต่อหัว (GPP Per Capita) มีมูลค่าเท่ากับ ๓๑๕,๕๙๕ บาทต่อคนต่อปี (ปี ๒๕๖๖ -๒๕๗๐ เพิ่มขึ้นปีละ ๒%)
๒. สัดส่วนผลิตภัณฑ์มวลรวม ภาคบริการ (การขนส่งและสถานที่เก็บสินค้า) ต่อมูลค่าผลิตภัณฑ์มวลรวมของจังหวัด ร้อยละ ๓ ต่อปี
๓. ดัชนีความก้าวหน้าของคน (Human Achievement Index – HAI) จังหวัดนครปฐม อยู่ใน ๑๐ ลำดับแรกของประเทศ

- แผนงาน ประเด็นการพัฒนา และแนวทางการพัฒนา มีรายละเอียดดังนี้

แผนงาน	ประเด็นการพัฒนา	แนวทางการพัฒนา
๑. สร้างความเข้มแข็ง กระตุ้น และฟื้นฟู เศรษฐกิจจังหวัด นครปฐม	๑. พัฒนานครปฐมให้เป็นเมืองเศรษฐกิจ อัจฉริยะ (Smart Economy) ประตุ เศรษฐกิจภาคกลางและภาคตะวันตก	<p>๑.๑ พัฒนาสินค้าเกษตรครบวงจร เพิ่มผลิตภาพและขีดความสามารถในการผลิต แปรรูป ที่มีคุณภาพและมูลค่าสูง</p> <p>๑.๒ ส่งเสริมการใช้วัตถุดิบหลักที่มีอยู่ในจังหวัด ยกกระดับสินค้าเกษตร เกษตรแปรรูป อาหารแปรรูป ด้วยนวัตกรรม และเทคโนโลยีที่ทันสมัย ที่สอดคล้องกับความต้องการของตลาด ไปสู่การผลิตเชิงพาณิชย์</p> <p>๑.๓ ส่งเสริมกิจกรรมท่องเที่ยวและ แหล่งท่องเที่ยว เชื่อมโยง สร้าง เครือข่ายการท่องเที่ยว แบบครบวงจร เพื่อดึงดูดนักท่องเที่ยว (Nakhonpathom Love Destination)</p> <p>๑.๔ สร้างความเข้าใจและความร่วมมือในการรองรับการพัฒนาพื้นที่ ระเบียงเศรษฐกิจภาคกลางและภาค ตะวันตก ควบคู่กับการบริหารจัดการ สิ่งแวดล้อม และอุตสาหกรรมเชิงนิเวศ</p>

แผนงาน	ประเด็นการพัฒนา	แนวทางการพัฒนา
<p>๒. การพัฒนาพื้นที่เพื่อรองรับความเจริญ รักรักษาทรัพยากรธรรมชาติและสิ่งแวดล้อม</p>	<p>๒.สร้างการแข่งขันแกร่งระดับพื้นที่รองรับการขยายตัวของเมืองหลวงและปริมณฑล (Smart Living)</p>	<p>๒.๑ พัฒนาระบบโครงสร้างพื้นฐานรองรับการเติบโตของเมืองหลวงและระเบียงเศรษฐกิจภาคกลางและภาคตะวันตก</p> <p>๒.๒ พัฒนาการเฝ้าระวัง การเตือนภัย เสริมสร้างความปลอดภัยในชีวิตและทรัพย์สิน ทั้งในระดับบุคคล ครอบครัวและชุมชนให้มีความเข้มแข็ง</p> <p>๒.๓ เสริมสร้างความมั่นคง และสร้างสังคมแห่งคุณธรรม ด้วยจิตอาสา</p> <p>๒.๔ ส่งเสริมระบบสวัสดิการและการบริการภาครัฐอย่างเท่าเทียม ทัวถึงและเสมอภาค</p>
<p>๓. พัฒนาพลเมืองอัจฉริยะ พร้อมสู่การเปลี่ยนแปลงทางสังคมและเศรษฐกิจ</p>	<p>๓.พัฒนาประชาชนให้ร่วมสร้างสังคมอัจฉริยะ (Smart Society)</p>	<p>๓.๑ สนับสนุนและส่งเสริมความเข้าใจในการนำศาสตร์พระราชามาปฏิบัติให้เกิดความยั่งยืน และแก้ไขปัญหาความยากจน</p> <p>๓.๒ สร้างเครือข่ายการมีส่วนร่วม อนุรักษ์ พื้นฟู ทรัพยากรธรรมชาติและสิ่งแวดล้อม อย่างยั่งยืนและสมดุล</p> <p>๓.๓ ขยายโอกาสทางการศึกษาอย่างทั่วถึง และส่งเสริมการศึกษาตลอดชีวิต ส่งเสริมการเรียนรู้ ที่สร้างประสบการณ์ การเรียนรู้ การพัฒนาประชาชนที่ทันต่อการเปลี่ยนแปลงของโลกยุคใหม่</p> <p>๓.๔ ส่งเสริมให้ประชาชนมีความรู้ความเข้าใจ กระตุ้นให้เกิดพฤติกรรมในการป้องกันโรคติดต่อ และโรคไม่ติดต่อ</p> <p>๓.๕ สร้างเครือข่ายการมีส่วนร่วมในการส่งเสริมสุขภาพของประชาชนทุกช่วงวัยในระดับครัวเรือน และชุมชน</p>

## (๕) ยุทธศาสตร์องค์การบริหารส่วนจังหวัดนครปฐม

### ➤ วิสัยทัศน์

“ เมืองแห่งคุณภาพชีวิต สู่การพัฒนาที่ยั่งยืน ”

### ➤ ประเด็นยุทธศาสตร์

๑. ยุทธศาสตร์การพัฒนาด้านสังคม
๒. ยุทธศาสตร์การพัฒนาด้านการศึกษา ศาสนา และวัฒนธรรม
๓. ยุทธศาสตร์การพัฒนาด้านสิ่งแวดล้อมและการท่องเที่ยว
๔. ยุทธศาสตร์การพัฒนาด้านเศรษฐกิจ
๕. ยุทธศาสตร์การพัฒนาด้านการบริหารจัดการที่ดี
๖. ยุทธศาสตร์การพัฒนาด้านการบริการสาธารณะ

## (๖) ยุทธศาสตร์การพัฒนาขององค์กรปกครองส่วนท้องถิ่นในเขตจังหวัดนครปฐม

### ➤ วิสัยทัศน์

“ เมืองน่าอยู่ ชุมชนเข้มแข็ง แหล่งผลิตอาหารปลอดภัย  
ก้าวไกลการศึกษา สิ่งแวดล้อมงามตา พัฒนาการท่องเที่ยว ”

### ➤ ประเด็นยุทธศาสตร์

๑. ยุทธศาสตร์การพัฒนาด้านสังคม
๒. ยุทธศาสตร์การพัฒนาด้านการศึกษา ศาสนา และวัฒนธรรม
๓. ยุทธศาสตร์การพัฒนาด้านทรัพยากรธรรมชาติและ สิ่งแวดล้อม และการท่องเที่ยว
๔. ยุทธศาสตร์การพัฒนาด้านเศรษฐกิจ
๕. ยุทธศาสตร์การพัฒนาด้านการบริหารจัดการที่ดี
๖. ยุทธศาสตร์การพัฒนาด้านการบริการสาธารณะ

### ➤ เป้าประสงค์

๑. การจัดการด้านสาธารณสุข กีฬา นันทนาการ สวัสดิการสังคม/การสังคมสงเคราะห์ มีประสิทธิภาพ ประชาชนมีความปลอดภัยในชีวิตและทรัพย์สิน
๒. การพัฒนาคุณภาพชีวิต การคุ้มครองทางสังคม การคุ้มครองพิทักษ์สิทธิ สวัสดิการชุมชน ช่วยเหลือผู้ด้อยโอกาส ผู้พิการ ผู้สูงอายุ สตรี เด็ก และกลุ่มชาติพันธุ์
๓. การพัฒนาด้านการศึกษามีประสิทธิภาพ ได้มาตรฐาน ประชาชนมีศักยภาพในการเรียนรู้ เพื่อประโยชน์ต่อการพัฒนาท้องถิ่น
๔. การทำนุบำรุงรักษาศาสนา ศิลปวัฒนธรรม จารีตประเพณี และภูมิปัญญาท้องถิ่น
๕. การส่งเสริม สนับสนุน จัดสร้างแหล่งการเรียนรู้ เพื่อพัฒนาท้องถิ่นอย่างยั่งยืน
๖. ทรัพยากรธรรมชาติและสิ่งแวดล้อมได้รับการดูแลรักษาให้เกิดความสมดุลอย่างมีคุณภาพ ประชาชนมีส่วนร่วมในการอนุรักษ์ ฟื้นฟู ให้เกิดการพัฒนาที่ยั่งยืน
๗. แหล่งท่องเที่ยวทางวัฒนธรรม แหล่งท่องเที่ยวเชิงนิเวศ/เชิงสุขภาพ มีศักยภาพ และสร้างรายได้ให้แก่ท้องถิ่น
๘. เศรษฐกิจชุมชนมีความเข้มแข็ง มีศักยภาพในการพัฒนาอาชีพ ประชาชนมีรายได้เพิ่มขึ้น รวมทั้งการส่งเสริมการผลิตผลผลิตทางการเกษตรปลอดภัยจากสารพิษเพื่อการบริโภค

๙. ระบบการบริหารจัดการและการปฏิบัติงานของท้องถิ่นมีประสิทธิภาพ ส่งเสริมกระบวนการมีส่วนร่วม และความร่วมมือของทุกภาคส่วนในการพัฒนาท้องถิ่น

๑๐. การเชื่อมโยงระบบการคมนาคมขนส่งมีประสิทธิภาพ ได้มาตรฐาน และเพียงพอต่อความต้องการของประชาชน สามารถรองรับการขยายตัวของเมืองในอนาคตและเศรษฐกิจของชุมชน

### ➤ กลยุทธ์ (ในแต่ละยุทธศาสตร์)

#### ๑. ยุทธศาสตร์การพัฒนาด้านสังคม

##### กลยุทธ์

- ๑.๑ ส่งเสริม สนับสนุนกิจการสาธารณสุข
- ๑.๒ ส่งเสริม สนับสนุนการพัฒนาสังคม และงานสวัสดิการสังคม
- ๑.๓ ส่งเสริม สนับสนุนกีฬา และนันทนาการ
- ๑.๔ ป้องกันต่อต้าน และแก้ไขปัญหาเสพติด
- ๑.๕ การป้องกัน และรักษาความสงบเรียบร้อยในบ้านเมือง และความปลอดภัยในชีวิต และทรัพย์สิน
- ๑.๖ ส่งเสริม สนับสนุน และพัฒนาประสิทธิภาพในการบรรเทาสาธารณภัย
- ๑.๗ เสริมสร้างความเข้มแข็งของครอบครัว และชุมชน
- ๑.๘ เสริมสร้างความสมานฉันท์ในสังคม และความสามัคคี ตามปณิธานพ่อหลวง

#### ๒. ยุทธศาสตร์การพัฒนาด้านการศึกษา ศาสนา และวัฒนธรรม

##### กลยุทธ์

- ๒.๑ พัฒนาการศึกษ และส่งเสริมระบบการศึกษา สนับสนุนสื่อเทคโนโลยี นวัตกรรมทางการศึกษา เพื่อการศึกษาตลอดชีวิตสู่ประเทศไทย ๔.๐ และการเป็นเมืองอัจฉริยะ
- ๒.๒ ส่งเสริมการจัดงานเฉลิมพระเกียรติพระบาทสมเด็จพระเจ้าอยู่หัว สมเด็จพระนางเจ้า-พระบรมราชินี พระบรมวงศานุวงศ์ งานราชพิธี และงานรัฐพิธี
- ๒.๓ ส่งเสริม สนับสนุน แหล่งการเรียนรู้ต่าง ๆ และศาสตร์พระราชา เพื่อการพัฒนาท้องถิ่น
- ๒.๔ ส่งเสริม สนับสนุนการเผยแพร่ และการปฏิบัติด้านคุณธรรมทางศาสนา จริยธรรม ศิลปวัฒนธรรม จารีตประเพณี และภูมิปัญญาท้องถิ่น
- ๒.๕ อนุรักษ์ศิลปวัฒนธรรม โบราณสถาน โบราณวัตถุ พิพิธภัณฑท์ท้องถิ่น และศาสนสถาน
- ๒.๖ ส่งเสริม สนับสนุน การเฝ้าระวังทางวัฒนธรรมในครอบครัว สถานศึกษา และชุมชน

#### ๓. ยุทธศาสตร์การพัฒนาด้านทรัพยากรธรรมชาติ สิ่งแวดล้อม และการท่องเที่ยว

##### กลยุทธ์

- ๓.๑ พัฒนา ส่งเสริม สนับสนุน พลังงานทดแทน ทรัพยากรธรรมชาติ สิ่งแวดล้อม การจัดการขยะ การลดปริมาณขยะ และมลภาวะ
- ๓.๒ บำรุงรักษาแม่น้ำลำคลอง แหล่งน้ำต่าง ๆ และการป้องกันน้ำท่วม และน้ำเสีย
- ๓.๓ การดูแลรักษา และพัฒนาที่สาธารณะ
- ๓.๔ พัฒนา และส่งเสริมการท่องเที่ยวเชิงวัฒนธรรม เชิงนิเวศ และเชิงสุขภาพ
- ๓.๕ พัฒนา ส่งเสริม พื้นที่ที่มีศักยภาพด้านการท่องเที่ยว ให้เป็นแหล่งท่องเที่ยวใหม่
- ๓.๖ การเตรียมความพร้อมในการรองรับภัยพิบัติทางธรรมชาติ

#### ๔. ยุทธศาสตร์การพัฒนาด้านเศรษฐกิจ

##### กลยุทธ์

- ๔.๑ พัฒนา ส่งเสริม และฝึกอบรมอาชีพให้ประชาชน
- ๔.๒ ส่งเสริม และสนับสนุนการผลิต/ผลผลิตทางการเกษตรปลอดภัยจากสารพิษ ส่งการเป็นเมืองแห่งอาหาร ผลิตภัณฑ์ชุมชน และอุตสาหกรรมที่หลากหลาย
- ๔.๓ ส่งเสริม สนับสนุน การพัฒนาเศรษฐกิจตามหลักปรัชญาของเศรษฐกิจพอเพียง
- ๔.๔ ส่งเสริมการพัฒนาพลังงาน พลังงานทดแทน และการประหยัดพลังงาน
- ๔.๕ ส่งเสริม พัฒนา การดำเนินงานตามโครงการพระราชดำริ
- ๔.๖ ส่งเสริม สนับสนุน การวิจัย และพัฒนานวัตกรรมสู่ประเทศไทย ๔.๐

#### ๕. ยุทธศาสตร์การพัฒนาด้านการบริหารจัดการที่ดี


##### กลยุทธ์

- ๕.๑ พัฒนาการบริหารจัดการที่ดีในองค์กร โดยยึดหลักการบริหารกิจการบ้านเมืองที่ดี (Good Governance) ส่งเสริมการมีส่วนร่วมของประชาชนในการพัฒนาท้องถิ่น และส่งเสริมการปกครองในระบอบประชาธิปไตย
- ๕.๒ ส่งเสริมธรรมาภิบาล การป้องกัน และปราบปรามการทุจริต และประพฤติมิชอบในการปฏิบัติราชการ
- ๕.๓ ส่งเสริมสวัสดิการแก่ผู้บริหาร และผู้ช่วยเหลือ อปท. สมาชิกสภา อปท. ข้าราชการ ลูกจ้าง พนักงานจ้าง
- ๕.๔ ปรับปรุง พัฒนาขีดสมรรถนะ และวัฒนธรรมการทำงานของบุคลากร
- ๕.๕ สนับสนุนการปฏิบัติงาน ปรับปรุง และพัฒนาระบบเทคโนโลยีสารสนเทศ เครื่องมือเครื่องใช้ และอาคารสถานที่
- ๕.๖ ส่งเสริมความรู้ความเข้าใจเกี่ยวกับกิจการท้องถิ่น
- ๕.๗ ปรับปรุง พัฒนารายได้ และการจัดการสินทรัพย์ราชการที่ไม่ได้ใช้งานให้เกิดประโยชน์สูงสุด
- ๕.๘ เพิ่มประสิทธิภาพการตรวจสอบภายใน
- ๕.๙ สนับสนุน ส่งเสริมการดำเนินงานพัฒนา เพื่อเสริมความมั่นคงของชาติ กระบวนการยุติธรรม และการจัดการความขัดแย้งโดยสันติวิธี

#### ๖. ยุทธศาสตร์การพัฒนาด้านการบริการสาธารณะ

##### กลยุทธ์

- ๖.๑ ก่อสร้าง ปรับปรุง บำรุงรักษา ถนน สะพาน ทางเท้า เส้นทางจักรยาน ท่อระบายน้ำ ทำเทียบเรือ ระบบการจัดการขยะ ระบบบำบัดน้ำเสีย และซ่อมแซมปรับปรุงระบบสาธารณสุขปโภคที่ได้รับความเสียหาย
- ๖.๒ พัฒนาระบบจราจรและการคมนาคมขนส่ง
- ๖.๓ พัฒนาระบบไฟฟ้า ประปา และระบบโทรคมนาคม รองรับการเป็นเมืองอัจฉริยะ
- ๖.๔ ส่งเสริม สนับสนุน การจัดทำผังเมือง ผังเมืองรวม ผังเมืองเฉพาะ และป้องกันการบุกรุกที่สาธารณประโยชน์
- ๖.๕ พัฒนาแหล่งน้ำคูคลอง และระบบชลประทาน เพื่อการอุปโภค - บริโภค การเกษตร และอื่น ๆ


**(๗) ความเชื่อมโยงของยุทธศาสตร์**

ยุทธศาสตร์ อปท. ในเขตจังหวัด นครปฐม	แผนพัฒนาจังหวัด	SDGs	แผนพัฒนา เศรษฐกิจและ สังคมแห่งชาติ ฉบับที่ ๑๓	ยุทธศาสตร์ชาติ ๒๐ ปี
๑. ยุทธศาสตร์ ด้านสังคม	<p>ยท.ที่ ๑ พัฒนานครปฐมให้เป็นเมืองเศรษฐกิจอัจฉริยะ (Smart Economy) ประดูเศรษฐกิจภาคกลางและภาคตะวันตก</p> <p>ยท.ที่ ๒ สร้างความแข็งแกร่งระดับพื้นที่รองรับการขยายตัวของเมืองหลวงและปริมณฑล (Smart Living)</p> <p>ยท.ที่ ๓ พัฒนาประชาชนให้ร่วมสร้างสังคมอัจฉริยะ (Smart Society)</p>	<p>เป้าหมายที่ ๑ : จัดความยากจนทุกรูปแบบในทุกพื้นที่</p> <p>เป้าหมายที่ ๒ : ยุติความหิวโหย บรรลุความมั่นคงทางอาหารและยกระดับโภชนาการและส่งเสริมเกษตรกรรมที่ยั่งยืน</p> <p>เป้าหมายที่ ๓ : สร้างหลักประกันว่าคนมีชีวิตที่มีสุขภาพดีและส่งเสริมความเป็นอยู่ที่ดีสำหรับทุกคนในทุกวัย</p> <p>เป้าหมายที่ ๕ : บรรลุความเท่าเทียมระหว่างเพศ และเสริมอำนาจให้แก่สตรีและเด็กหญิง</p> <p>เป้าหมายที่ ๖ : สร้างหลักประกันว่าจะมีการจัดให้มีน้ำและสุขอนามัยสำหรับทุกคนและมีการบริหารจัดการที่ยั่งยืนสำหรับทุกคน</p> <p>เป้าหมายที่ ๘ : ส่งเสริมการเติบโตทางเศรษฐกิจที่ต่อเนื่อง ครอบคลุม และยั่งยืน การจ้างงานเต็มที่มีผลิตภาพ และการมีงานที่เหมาะสมสำหรับทุกคน</p> <p>เป้าหมายที่ ๑๐ : ลดความไม่เสมอภาคภายในประเทศและระหว่างประเทศ</p>	<p>หมวดที่ ๔ ไทยเป็นศูนย์กลางทาง การแพทย์และสุขภาพมูลค่าสูง</p> <p>หมวดที่ ๕ ไทยมีความยากจนข้ามรุ่นลดลง และคนไทยทุกคนมีความคุ้มครองทางสังคมที่เพียงพอเหมาะสม</p>	<p>ยท.ที่ ๑ ด้านความมั่นคง</p> <p>ยท.ที่ ๓ ด้านการพัฒนาและเสริมสร้างศักยภาพคน</p> <p>ยท.ที่ ๔ ด้านการสร้างโอกาส ความเสมอภาคและเท่าเทียมกันทางสังคม</p>

ยุทธศาสตร์ อปท. ในเขตจังหวัด นครปฐม	แผนพัฒนาจังหวัด	SDGs	แผนพัฒนา เศรษฐกิจและ สังคมแห่งชาติ ฉบับที่ ๑๓	ยุทธศาสตร์ชาติ ๒๐ ปี
๒. ยุทธศาสตร์ด้าน การศึกษา ศาสนา และวัฒนธรรม	<p>ยท.ที่ ๑ พัฒนานครปฐมให้เป็น เมืองเศรษฐกิจอัจฉริยะ (Smart Economy) ประดู เศรษฐกิจภาคกลางและภาค ตะวันตก</p> <p>ยท.ที่ ๓ พัฒนาประชาชนให้ ร่วมสร้างสังคมอัจฉริยะ (Smart Society)</p>	<p>เป้าหมายที่ ๔ : สร้าง หลักประกันว่าทุกคนมี การศึกษาที่มีคุณภาพ อย่างครอบคลุมและ เท่าเทียม และสนับสนุน โอกาสในการเรียนรู้ ตลอดชีวิต</p> <p>เป้าหมายที่ ๕ : บรรลุ ความเท่าเทียมระหว่าง เพศ และเสริมอำนาจ ให้แก่สตรีและเด็กหญิง</p> <p>เป้าหมายที่ ๑๖ : ส่งเสริม สังคมที่สงบสุขและ ครอบคลุมเพื่อการพัฒนา ที่ยั่งยืน ให้ทุกคนเข้าถึง ความยุติธรรม และสร้าง สถาบันที่มีประสิทธิภาพ รับผิดชอบ และครอบคลุม ในทุกกระดับ</p> <p>เป้าหมายที่ ๑๗ : เสริม ความเข้มแข็งให้แก่กลไก การดำเนินงานและฟื้นฟู หุ้นส่วนความร่วมมือระดับ โลกเพื่อการพัฒนาที่ยั่งยืน</p>	<p>หมวดที่ ๑๒ ไทยมี กำลังคนสมรรถนะ สูง มุ่งเรียนรู้อย่าง ต่อเนื่อง ตอบโจทย์ การพัฒนาแห่ง อนาคต</p> <p>หมวดที่ ๑๓ ไทยมี ภาครัฐที่มี สมรรถนะสูง</p>	<p>ยท.ที่ ๓ ด้านการ พัฒนาและ เสริมสร้าง ศักยภาพคน</p>
๓. ยุทธศาสตร์ด้าน ทรัพยากรธรรมชาติ สิ่งแวดล้อม และ การท่องเที่ยว	<p>ยท.ที่ ๑ พัฒนานครปฐมให้เป็น เมืองเศรษฐกิจอัจฉริยะ (Smart Economy) ประดู เศรษฐกิจภาคกลางและภาค ตะวันตก</p> <p>ยท.ที่ ๒ สร้างความแข็งแกร่ง ระดับพื้นที่รองรับการขยายตัว ของเมืองหลวงและปริมณฑล (Smart Living)</p> <p>ยท.ที่ ๓ พัฒนาประชาชนให้ ร่วมสร้างสังคมอัจฉริยะ (Smart Society)</p>	<p>เป้าหมายที่ ๖ : สร้าง หลักประกันว่าจะมีการจัด ให้มีน้ำและสุขอนามัย สำหรับทุกคนและมีการ บริหารจัดการที่ยั่งยืน สำหรับทุกคน</p> <p>เป้าหมายที่ ๗ : สร้าง หลักประกันให้ทุกคน สามารถเข้าถึงพลังงาน สมัยใหม่ที่ยั่งยืนในราคา ที่ย่อมเยา</p>	<p>หมวดที่ ๒ ไทยเป็น จุดหมายของการ ท่องเที่ยวที่เน้น คุณภาพและความ ยั่งยืน</p> <p>หมวดที่ ๑๐ ไทยมี เศรษฐกิจ หมุนเวียนและ สังคมคาร์บอนต่ำ</p> <p>หมวดที่ ๑๑ ไทย สามารถลดความ เสี่ยงและผลกระทบ จากภัยธรรมชาติฯ</p>	<p>ยท.ที่ ๒ ด้านการ สร้างความสามารถ ในการแข่งขัน</p> <p>ยท.ที่ ๕ ด้านการ สร้างการเติบโตบน คุณภาพชีวิตที่เป็น มิตรกับสิ่งแวดล้อม</p>



ยุทธศาสตร์ อปท. ในเขตจังหวัดนครปฐม	แผนพัฒนาจังหวัด	SDGs	แผนพัฒนาเศรษฐกิจ และสังคมแห่งชาติ ฉบับที่ ๑๓
		<p>เป้าหมายที่ ๘ : ส่งเสริมการเติบโตทางเศรษฐกิจที่ต่อเนื่อง ครอบคลุม และยั่งยืน การจ้างงานเต็มที่มีคุณภาพ และการมีงานที่เหมาะสมสำหรับทุกคน</p> <p>เป้าหมายที่ ๑๒ : สร้างหลักประกันให้มีรูปแบบการผลิตและการบริโภคที่ยั่งยืน</p> <p>เป้าหมายที่ ๑๓ : ปฏิบัติการอย่างเร่งด่วนเพื่อต่อสู้การเปลี่ยนแปลงสภาพภูมิอากาศและผลกระทบที่เกิดขึ้น</p> <p>เป้าหมายที่ ๑๔ : อนุรักษ์และใช้ประโยชน์จากมหาสมุทร ทะเล และทรัพยากรทางทะเลอย่างยั่งยืนเพื่อการพัฒนาที่ยั่งยืน</p> <p>เป้าหมายที่ ๑๕ : ปกป้องฟื้นฟูและสนับสนุนการใช้ระบบนิเวศบนบกอย่างยั่งยืน จัดการป่าไม้อย่างยั่งยืนต่อสู่การกลายสภาพเป็นทะเลทราย หยุดการเสื่อมโทรมของที่ดินและฟื้นสภาพดิน และหยุดยั้งการสูญเสียดังกล่าวหลายทางชีวภาพ</p>	

ยุทธศาสตร์ อปท. ในเขตจังหวัด นครปฐม	แผนพัฒนาจังหวัด	SDGs	แผนพัฒนา เศรษฐกิจและสังคม แห่งชาติ ฉบับที่ ๑๓	ยุทธศาสตร์ชาติ ๒๐ ปี
๔. ยุทธศาสตร์ ด้านเศรษฐกิจ	<p>ยท.ที่ ๑ พัฒนานครปฐมให้เป็นเมืองเศรษฐกิจอัจฉริยะ (Smart Economy) ประตุเศรษฐกิจภาคกลางและภาคตะวันตก</p> <p>ยท.ที่ ๒ สร้างความแข็งแกร่งระดับพื้นที่รองรับการขยายตัวของเมืองหลวงและปริมณฑล (Smart Living)</p> <p>ยท.ที่ ๓ พัฒนาประชาชนให้ร่วมสร้างสังคมอัจฉริยะ (Smart Society)</p>	<p>เป้าหมายที่ ๒ : ยุติความหิวโหย บรรลุความมั่นคงทางอาหารและยกระดับโภชนาการและส่งเสริมเกษตรกรรมที่ยั่งยืน</p> <p>เป้าหมายที่ ๖ : สร้างหลักประกันว่าจะมีการจัดให้มีน้ำและสุขอนามัยสำหรับทุกคนและมีการบริหารจัดการที่ยั่งยืน</p> <p>เป้าหมายที่ ๗ : สร้างหลักประกันให้ทุกคนสามารถเข้าถึงพลังงานสมัยใหม่ที่ยั่งยืนในราคาที่ย่อมเยา</p> <p>เป้าหมายที่ ๘ : ส่งเสริมการเติบโตทางเศรษฐกิจที่ต่อเนื่อง ครอบคลุม และยั่งยืน การจ้างงานเต็มที่มีผลิตภาพ และการมีงานที่เหมาะสมสำหรับทุกคน</p> <p>เป้าหมายที่ ๙ : สร้างโครงสร้างพื้นฐานที่มีความทนทาน ส่งเสริมการพัฒนาอุตสาหกรรมที่ครอบคลุมและยั่งยืน และส่งเสริมนวัตกรรม</p> <p>เป้าหมายที่ ๑๐ : ลดความไม่เสมอภาคภายในประเทศและระหว่างประเทศ</p> <p>เป้าหมายที่ ๑๑ : ทำให้เมืองและการตั้งถิ่นฐานของมนุษย์มีความครอบคลุม ปลอดภัย มีภูมิทัศน์และยั่งยืน</p> <p>เป้าหมายที่ ๑๒ : สร้างหลักประกันให้มีรูปแบบการผลิตและการบริโภคที่ยั่งยืน</p>	<p>หมวดที่ ๑ ไทยเป็นประเทศชั้นนำด้านสินค้าเกษตรและเกษตรแปรรูปมูลค่าสูง</p> <p>หมวดที่ ๗ ไทยมี SMEs ที่เข้มแข็ง มีศักยภาพสูงและสามารถแข่งขันได้</p> <p>หมวดที่ ๘ ไทยมีพื้นที่และเมืองหลักของภูมิภาคที่มีความเจริญทางเศรษฐกิจทันสมัยและน่าอยู่</p> <p>หมวดที่ ๑๐ ไทยมีเศรษฐกิจหมุนเวียนและสังคมคาร์บอนต่ำ</p>	<p>ยท.ที่ ๒ ด้านการสร้างความสามารถในการแข่งขัน</p> <p>ยท.ที่ ๓ ด้านการพัฒนาและเสริมสร้างศักยภาพคน</p> <p>ยท.ที่ ๕ ด้านการสร้างการเติบโตบนคุณภาพชีวิตที่เป็นมิตรกับสิ่งแวดล้อม</p>

ยุทธศาสตร์ อปท. ในเขตจังหวัด นครปฐม	แผนพัฒนาจังหวัด	SDGs	แผนพัฒนา เศรษฐกิจและ สังคมแห่งชาติ ฉบับที่ ๑๓	ยุทธศาสตร์ชาติ ๒๐ ปี
๕. ยุทธศาสตร์ ด้านการบริหาร จัดการที่ดี	ยท.ที่ ๑ พัฒนานครปฐมให้เป็น เมืองเศรษฐกิจอัจฉริยะ (Smart Economy) ประตุเศรษฐกิจภาค กลางและภาคตะวันตก ยท.ที่ ๒ สร้างความแข็งแกร่ง ระดับพื้นที่รองรับการขยายตัว ของเมืองหลวงและปริมณฑล (Smart Living)	เป้าหมายที่ ๔ : สร้าง หลักประกันว่าทุกคนมี การศึกษาที่มีคุณภาพอย่าง ครอบคลุมและเท่าเทียม และสนับสนุนโอกาสใน การเรียนรู้ตลอดชีวิต เป้าหมายที่ ๕ : บรรลุ ความเท่าเทียมระหว่าง เพศ และเสริมอำนาจ ให้แก่สตรีและเด็กหญิง เป้าหมายที่ ๑๖ : ส่งเสริม สังคมที่สงบสุขและ ครอบคลุมเพื่อการพัฒนา ที่ยั่งยืน ให้ทุกคนเข้าถึง ความยุติธรรม และสร้าง สถาบันที่มีประสิทธิภาพ รับผิดชอบ และครอบคลุม ในทุกระดับ เป้าหมายที่ ๑๗ : เสริม ความเข้มแข็งให้แก่กลไก การดำเนินงานและฟื้นฟู หุ้นส่วนความร่วมมือระดับ โลกเพื่อการพัฒนาที่ยั่งยืน	หมวดที่ ๑๒ ไทยมี กำลังคนสมรรถนะ สูง มุ่งเรียนรู้อย่าง ต่อเนื่อง ตอบโจทย์ การพัฒนาแห่ง อนาคต หมวดที่ ๑๓ ไทยมี ภาครัฐที่มี สมรรถนะสูง	ยท.ที่ ๓ ด้านการ พัฒนาและ เสริมสร้าง ศักยภาพคน ยท.ที่ ๖ ด้านการ ปรับสมดุลและ พัฒนาระบบการ บริหารจัดการ ภาครัฐ
๖. ยุทธศาสตร์ ด้านการบริการ สาธารณะ	ยท.ที่ ๑ พัฒนานครปฐมให้เป็น เมืองเศรษฐกิจอัจฉริยะ (Smart Economy) ประตุเศรษฐกิจภาค กลางและภาคตะวันตก ยท.ที่ ๒ สร้างความแข็งแกร่ง ระดับพื้นที่รองรับการขยายตัว ของเมืองหลวงและปริมณฑล (Smart Living)	เป้าหมายที่ ๘ : ส่งเสริม การเติบโตทางเศรษฐกิจที่ ต่อเนื่อง ครอบคลุม และ ยั่งยืน การจ้างงานเต็มที่มี ผลิตภาพ และการมีงาน ที่เหมาะสมสำหรับทุกคน เป้าหมายที่ ๙ : สร้าง โครงสร้างพื้นฐานที่มีความ ทนทาน ส่งเสริมการ พัฒนาอุตสาหกรรมที่ ครอบคลุมและยั่งยืน และส่งเสริมนวัตกรรม เป้าหมายที่ ๑๗ : เสริม ความเข้มแข็งให้แก่กลไก การดำเนินงานและฟื้นฟู หุ้นส่วนความร่วมมือระดับ โลกเพื่อการพัฒนาที่ยั่งยืน	หมวดที่ ๕ ไทยเป็น ประตูการค้า การลงทุน และ ยุทธศาสตร์ทาง โลจิสติกส์ที่สำคัญ ของภูมิภาค หมวดที่ ๖ ไทยเป็น ฐานการผลิต อิเล็กทรอนิกส์ อัจฉริยะและ บริการดิจิทัลของ อาเซียน	ยท.ที่ ๑ ด้านความ มั่นคง ยท.ที่ ๒ ด้านการ สร้างความสามารถ ในการแข่งขัน

## (๘) กรอบการประสานแผนพัฒนา

คณะกรรมการประสานแผนพัฒนาท้องถิ่นระดับจังหวัด กำหนดกรอบการประสานโครงการพัฒนาที่มาจาก การบูรณาการร่วมกันระหว่างองค์กรปกครองส่วนท้องถิ่น และโครงการพัฒนาระหว่างองค์กรปกครองส่วนท้องถิ่นกับ องค์กรการบริหารส่วนจังหวัด ส่วนราชการ หรือรัฐวิสาหกิจ หรือดำเนินการตามประกาศคณะกรรมการกระจาย อำนาจให้แก่องค์กรปกครองส่วนท้องถิ่น เรื่อง กำหนดอำนาจและหน้าที่ในการจัดระบบบริการสาธารณะขององค์กร บริหารส่วนจังหวัด ประกาศ ณ วันที่ ๑๓ สิงหาคม ๒๕๔๖ ดังนี้

**๑. โครงการพัฒนาที่ประชาชนในเขตองค์กรปกครองส่วนท้องถิ่นตั้งแต่ ๒ แห่งขึ้นไปได้ประโยชน์ และได้ ทำความตกลงกันได้** หมายถึง โครงการพัฒนาที่องค์กรปกครองส่วนท้องถิ่นตั้งแต่ ๒ แห่งขึ้นไป จะต้องดำเนินการ ร่วมกันเพื่อแก้ไขปัญหา หรือตอบสนองความต้องการของประชาชนในเขตองค์กรปกครองส่วนท้องถิ่น หรือเพื่อให้ บรรลุเป้าหมายในการพัฒนาในภาพรวมของจังหวัด

**๒. ขนาดของโครงการและงบประมาณในการดำเนินโครงการพัฒนา** หมายถึง โครงการพัฒนาที่มีขนาด ของโครงการใหญ่ ใช้งบประมาณจำนวนมาก และองค์กรปกครองส่วนท้องถิ่นไม่สามารถดำเนินการได้ โดยโครงการดังกล่าวอาจส่งผลในภาพรวมของการพัฒนาในระดับจังหวัดก็ได้

**๓. ความซับซ้อนของโครงการที่ต้องใช้ความชำนาญเป็นพิเศษ** หมายถึง โครงการพัฒนาที่ต้องใช้เทคนิค ในการดำเนินการตามโครงการค่อนข้างสูง หรือเป็นโครงการพัฒนาที่ต้องใช้ผู้เชี่ยวชาญเฉพาะด้านในการกำกับ ดูแล หรือเป็นที่ปรึกษาในการดำเนินโครงการถึงจะบรรลุผลตามเป้าหมายของโครงการ

**๔. โครงการที่กระทบต่อทรัพยากรธรรมชาติ สภาพแวดล้อม และสภาพภูมิสังคม** หมายถึง โครงการ พัฒนาที่ดำเนินการแล้วอาจส่งผลกระทบต่อทรัพยากรธรรมชาติ และสภาพแวดล้อม ทำให้สภาพแวดล้อมเปลี่ยนแปลง หรืออาจส่งผลกระทบต่อสภาพภูมิสังคม วัฒนธรรม จารีตประเพณี สภาพความเป็นอยู่ตามปกติของประชาชนในวง กว้าง เกินพื้นที่ความรับผิดชอบขององค์กรปกครองส่วนท้องถิ่น

**๕. การป้องกันและบรรเทาสาธารณภัยในภาพรวมของจังหวัด** หมายถึง การป้องกันบรรเทาสาธารณภัย ที่เกิดในวงกว้าง เช่น อุทกภัย วาตภัย ธรณีพิบัติ ไฟป่า ที่องค์กรปกครองส่วนท้องถิ่นจะต้องร่วมมือป้องกันภัย ดังกล่าว หรือภัยอันเกิดจากการกระทำของมนุษย์ต่อชีวิตและทรัพย์สิน การก่อความไม่สงบ การทำลาย ทรัพยากรธรรมชาติและสิ่งแวดล้อม การตัดไม้ทำลายป่าหรือภัยอันเกิดจากยาเสพติด เป็นต้น

**๖. อำนาจหน้าที่ของส่วนราชการ หรืออำนาจหน้าที่ขององค์กรปกครองส่วนท้องถิ่น** หมายถึง การดำเนินการตามอำนาจหน้าที่ของส่วนราชการ หรือองค์กรปกครองส่วนท้องถิ่นตามที่กฎหมายกำหนด

**๗. องค์ประกอบอื่น ๆ ของสภาพพื้นที่ตามความจำเป็น** หมายถึง ความแตกต่างในสภาพภูมิประเทศ ภูมิอากาศ สภาพแวดล้อมทางกายภาพ และชีวภาพ ที่ส่งผลให้การดำเนินโครงการพัฒนาต้องปรับเปลี่ยนไปตาม สภาพดังกล่าวตามความจำเป็น

## สรุปกรอบการประสานโครงการพัฒนาที่เกี่วข้องของ อปท. ในเขตจังหวัดนครปฐม

### หลักเกณฑ์การพิจารณาโครงการพัฒนาที่เกี่วข้องของ อปท. ในจังหวัดนครปฐม

๑. เป็นโครงการที่ประชาชนในเขต อปท. ตั้งแต่ ๒ แห่งขึ้นไป ได้รับประโยชน์ และได้ทำความตกลงกันไว้ว่าจะดำเนินการร่วมกันเพื่อแก้ไขปัญหา
๒. เป็นโครงการขนาดใหญ่ที่อาจส่งผลในภาพรวมต่อการพัฒนาในระดับจังหวัด และใช้งบประมาณจำนวนมาก
๓. เป็นโครงการที่ต้องใช้ความชำนาญเป็นพิเศษ หรือผู้เชี่ยวชาญเฉพาะด้านในการกำกับดูแล
๔. เป็นโครงการที่กระทบต่อทรัพยากรธรรมชาติ สภาพแวดล้อม สภาพภูมิสังคม และความเป็นอยู่ของประชาชนในวงกว้าง
๕. เป็นโครงการเกี่ยวกับการป้องกันและบรรเทาสาธารณภัยในภาพรวมของจังหวัด หรือภัยอันเกิดจากการกระทำของมนุษย์ต่อชีวิตและทรัพย์สิน
๖. เป็นโครงการซึ่งอยู่ในอำนาจหน้าที่ขององค์การบริหารส่วนจังหวัดตามที่กฎหมายกำหนด
๗. องค์ประกอบอื่น ๆ ของสภาพพื้นที่ตามความจำเป็น

### อำนาจหน้าที่ของ อบจ.

#### อาทิเช่น




#### โครงการพัฒนาด้านโครงสร้างพื้นฐาน มีหลักเกณฑ์ดังนี้

- ถนน
  - ถนนลาดยาง / คอนกรีต                      ความกว้างไม่น้อยกว่า ๖ เมตร
  - ถนนลูกรัง    ความกว้างไม่น้อยกว่า ๘ เมตร
  - ระบุพื้นที่ ความกว้าง ความยาว ความหนา หรือขนาดพื้นที่
  - ระบุความเชื่อมต่อระหว่าง ๒ ตำบล
  - พิกัดภูมิศาสตร์ (ถ้ามี)
- สะพาน
  - ระบุพื้นที่ ความกว้าง ความยาว
  - พิกัดภูมิศาสตร์ (ถ้ามี)
- กำแพงกันดิน (เขื่อน)
  - ระบุพื้นที่ ความสูง ความยาว
  - พิกัดภูมิศาสตร์ (ถ้ามี)

**หมายเหตุ** กรณีโครงการพัฒนาด้านโครงสร้างพื้นฐาน หากเป็นพื้นที่รับผิดชอบของหน่วยงานอื่น จะต้องทำหนังสือขออนุญาตต่อหน่วยงานที่รับผิดชอบโดยตรง เช่น

- หากเป็นพื้นที่ทางหลวงชนบท              ต้องขออนุญาตแขวงทางหลวงชนบท
- หากเป็นพื้นที่คลองชลประทาน            ต้องขออนุญาตกรมชลประทาน
- หากเป็นพื้นที่ข้ามแม่น้ำ                      ต้องขออนุญาตกรมเจ้าท่า

ฯลฯ

- 
 โครงการพัฒนาด้านสังคม, สิ่งแวดล้อมและการท่องเที่ยว, เศรษฐกิจ, การบริหารจัดการที่ดี มีหลักเกณฑ์ดังนี้
  - ไม่ซ้ำซ้อน หรือต้องมีใช่เป็นภารกิจที่มีหน่วยงานรับผิดชอบหลักโดยตรงดำเนินการอยู่แล้ว
  - ประชาชนในวงกว้างได้รับประโยชน์ ส่งผลโดยตรงต่อคุณภาพชีวิตของประชาชน
- 
 โครงการพัฒนาด้านการศึกษา ศาสนา และวัฒนธรรม มีหลักเกณฑ์ดังนี้
  - ต้องผ่านความเห็นชอบจากคณะกรรมการการศึกษาของ อบจ.นครปฐม
  - ไม่ซ้ำซ้อน หรือต้องมีใช่เป็นภารกิจที่มีหน่วยงานรับผิดชอบหลักโดยตรงดำเนินการอยู่แล้ว
  - ประชาชนในวงกว้างได้รับประโยชน์ ส่งผลโดยตรงต่อคุณภาพชีวิตของประชาชน
- 
 โครงการก่อสร้างอาคารเอนกประสงค์ อาคารศูนย์การเรียนรู้ต่าง ๆ มีหลักเกณฑ์ดังนี้
  - ต้องได้รับอนุญาตจากหน่วยงานที่รับผิดชอบ
  - ประชาชนในวงกว้างได้รับประโยชน์ มีใช้เฉพาะหน่วยงานใดหน่วยงานหนึ่ง

## ๒. ยุทธศาสตร์ขององค์กรปกครองส่วนท้องถิ่น

### ยุทธศาสตร์ของเทศบาลตำบลมาบแค

#### ๒.๑ วิสัยทัศน์

“ตำบลมาบแคน่าอยู่ คุณภาพชีวิตและสิ่งแวดล้อมดี ยึดมั่นธรรมาภิบาล”

#### ๒.๒ ยุทธศาสตร์

##### ๑. ยุทธศาสตร์การพัฒนาด้านโครงสร้างพื้นฐาน

###### วัตถุประสงค์

- เพื่อพัฒนาศักยภาพและลักษณะทางกายภาพในด้านการคมนาคม สาธารณูปโภค สาธารณูปการ ให้มีความจำเป็นต่อสภาพพื้นที่และเพียงพอต่อความต้องการ
- เพื่อส่งเสริมความสะอาด รวดเร็ว ตลอดจนการพัฒนาและการจัดหาแหล่งน้ำ สำหรับอุปโภคบริโภคให้เพียงพอกับความต้องการ

##### ๒. ยุทธศาสตร์การพัฒนาด้านเศรษฐกิจ

###### วัตถุประสงค์

- เพื่อพัฒนาและส่งเสริมอาชีพให้ประชาชนอยู่ดีกินดี มีความสุข มีอาชีพและรายได้ที่เพียงพอ ตลอดจนมีคุณภาพชีวิตที่ดี
- สร้างรายได้ให้ประชาชนมีรายได้แบบพอเพียง

##### ๓. ยุทธศาสตร์การพัฒนาด้านสังคม

###### วัตถุประสงค์

- เพื่อส่งเสริมให้ประชาชนมีสุขภาพอนามัยที่สมบูรณ์ แข็งแรง อยู่อย่างสงบสุข มีความปลอดภัยในชีวิตและทรัพย์สิน ได้รับการศึกษาอย่างทั่วถึง

#### ๔. ยุทธศาสตร์การพัฒนาด้านสิ่งแวดล้อม

##### วัตถุประสงค์

- เพื่อบำบัดฟื้นฟูและบริหารจัดการทรัพยากรธรรมชาติและสิ่งแวดล้อมให้เกิดประโยชน์สูงสุด เพื่อรักษาความสมดุลของระบบนิเวศน์ให้ชุมชนน่าอยู่อย่างยั่งยืน

#### ๕. ยุทธศาสตร์การพัฒนาด้านการบริหารจัดการที่ดี

##### วัตถุประสงค์

- เพื่อให้การบริหารงานเป็นไปด้วยความเรียบร้อยและมีประสิทธิภาพ โดยให้บริการประชาชนด้วยความ สะดวก รวดเร็ว ตามแนวทางการบริหารจัดการที่ดี คือ หลักคุณธรรม โปร่งใส การมีส่วนร่วม และมีความคุ้มค่า

### ๒.๓ เป้าประสงค์

เป้าหมาย หมายถึง สิ่งที่หน่วยงานปรารถนาจะบรรลุ โดยต้องนำประเด็นยุทธศาสตร์มาพิจารณาว่า หากสามารถดำเนินการจนประสบความสำเร็จตามประเด็นยุทธศาสตร์แต่ละข้อแล้ว ใครเป็นผู้ได้รับประโยชน์ และได้รับประโยชน์อย่างไรการกำหนดเป้าประสงค์จะต้องมีความเชื่อมโยงกับวิสัยทัศน์และประเด็นยุทธศาสตร์ที่กำหนดไว้

#### การสร้างเชื่อมโยงของเป้าประสงค์

- เป็นการสร้าง Strategy Map หรือแผนที่กลยุทธ์
- เป็นเครื่องมือในการสื่อสารและถ่ายทอดเป้าประสงค์และทิศทางของหน่วยงานให้ชัดเจนขึ้น

เพื่อเป็นการทำให้แต่ละหน่วยงานมั่นใจว่า เป้าประสงค์มีความเชื่อมโยงกันในลักษณะของเหตุและผล อีกทั้งมีเป้าประสงค์ที่ครอบคลุมในทุกๆ มิติอันจะนำไปสู่การบรรลุวิสัยทัศน์ของหน่วยงาน

โดยได้กำหนดเป้าประสงค์ไว้ ๕ เป้าประสงค์ จะต้องมีความเชื่อมโยงกับวิสัยทัศน์และประเด็นยุทธศาสตร์ ดังนี้.-

**เป้าประสงค์ที่ ๑** เชื่อมโยงยุทธศาสตร์ด้านโครงสร้างพื้นฐาน คือ การคมนาคม และระบบสาธารณสุขปโภค สาธารณูปการได้มาตรฐาน เส้นทางคมนาคมและการระบายน้ำสะดวก ไฟฟ้าสาธารณะเพียงพอ พัฒนาจัดหาแหล่งน้ำใช้ ในการอุปโภค บริโภค

**เป้าประสงค์ที่ ๒** เชื่อมโยงยุทธศาสตร์ด้านเศรษฐกิจ คือ ให้ประชาชนมีอาชีพ รายได้เพียงพอบนพื้นฐานหลักเศรษฐกิจพอเพียง

**เป้าประสงค์ที่ ๓** เชื่อมโยงยุทธศาสตร์ด้านสังคม คือ ประชาชนได้รับโอกาสทางการศึกษามีสุขภาพ แข็งแรง ปลอดภัยในชีวิต ดูแลสวัสดิการผู้สูงอายุ ผู้ด้อยโอกาส ร่วมอนุรักษ์วัฒนธรรมประเพณี

**เป้าประสงค์ที่ ๔** เชื่อมโยงยุทธศาสตร์ด้านสิ่งแวดล้อม คือ ทรัพยากรธรรมชาติ และสิ่งแวดล้อม ได้รับการดูแลบำรุงรักษา ป้องกันและลดมลพิษ มีการอนุรักษ์ทรัพยากรธรรมชาติ

**เป้าประสงค์ที่ ๕** เชื่อมโยงยุทธศาสตร์ด้านการบริหารจัดการที่ดี คือ มีการบริหารจัดการตามหลักธรรมาภิบาล มีความโปร่งใส สามารถตรวจสอบได้ การให้บริการประชาชน มีประสิทธิภาพ รวดเร็ว ถูกต้อง เป็นธรรม

## ๒.๔ ตัวชี้วัด

**ตัวชี้วัด** หมายถึง สิ่งที่จะเป็นตัวบ่งชี้ว่าหน่วยงานสามารถปฏิบัติงานบรรลุเป้าประสงค์ที่วางไว้ได้หรือไม่  
ขั้นตอนนี้เราจะต้องพิจารณาหาปัจจัยที่เป็นตัวบ่งชี้ดังกล่าวและต้องใช้ถ้อยคำที่ชัดเจน ทั้งแง่ของคำจำกัดความและ  
การระบุขอบเขต

- (๑) ตัวชี้วัด ระดับเป้าประสงค์การพัฒนาด้านโครงสร้างพื้นฐาน
  - มีระบบคมนาคม ระบบสาธารณสุขปโภค ระบบสาธารณสุขการ ได้มาตรฐาน
- (๒) ตัวชี้วัด ระดับเป้าประสงค์การพัฒนาด้านเศรษฐกิจ
  - ประชาชนมีรายได้เฉลี่ยไม่น้อยกว่าคนละ ๓๐,๐๐๐ บาท/ปี
  - ประชาชนสามารถพึ่งพาตนเองได้
- (๓) ตัวชี้วัด ระดับเป้าประสงค์การพัฒนาด้านสังคม
  - ร้อยละของหน่วยการศึกษาของเทศบาลทั้งในและนอก ระบบจัดการศึกษาได้อย่างมีคุณภาพ
  - สถิติการเกิดเหตุร้ายในเขตเทศบาลลดลงร้อยละของชุมชน
  - ร้อยละของประชาชนในเขตเทศบาลเข้ารับการรักษายาบาลลดลง
- (๔) ตัวชี้วัด ระดับเป้าประสงค์การพัฒนาด้านสิ่งแวดล้อม
  - เพิ่มพื้นที่สีเขียว
- (๕) ตัวชี้วัด ระดับเป้าประสงค์การพัฒนาด้านการบริหารจัดการที่ดี
  - การผ่านเกณฑ์การบริหารจัดการตามหลักธรรมาภิบาล

## ๒.๕ ค่าเป้าหมาย

**ค่าเป้าหมาย** หมายถึง ตัวเลข หรือค่าของตัวชี้วัดความสำเร็จที่หน่วยงานต้องการบรรลุขั้นตอนนี้ เป็น  
ขั้นตอนของการกำหนด หรือระบุว่า ในแผนงานนั้นๆ หน่วยงานต้องการทำอะไร ให้ได้เป็นจำนวนเท่าไร และภายใน  
กรอบระยะเวลาเท่าใด จึงจะถือว่าบรรลุเป้าหมาย

ยุทธศาสตร์	เป้าหมาย
๑. การพัฒนาด้านโครงสร้างพื้นฐาน	๑.๑ สร้างระบบสาธารณสุขปโภค สาธารณูปการ โครงสร้างพื้นฐาน การผังเมือง ครบทุกชุมชน
๒. การพัฒนาด้านเศรษฐกิจ	๒.๑ ส่งเสริมการประกอบอาชีพให้ประชาชนมีงานทำ ๒.๒ ส่งเสริมกลุ่มเกษตรกร
๓. การพัฒนาด้านสังคม	๓.๑ ประชาชนมีความปลอดภัยในชีวิตและทรัพย์สินให้สามารถดำรง ชีพอย่างมีความสุขในทุกๆด้าน
๔. การพัฒนาด้านสิ่งแวดล้อม	๔.๑ การจัดระบบบำบัดน้ำเสียในครัวเรือนและโรงงานอุตสาหกรรม ๔.๒ รณรงค์สร้างจิตสำนึกในการอนุรักษ์ทรัพยากรธรรมชาติและ สิ่งแวดล้อม ๔.๓ ส่งเสริมการมีส่วนร่วมในการอนุรักษ์ทรัพยากรธรรมชาติและ สิ่งแวดล้อม ๔.๔ เพิ่มประสิทธิภาพในการกำจัดขยะมูลฝอยและสิ่งปฏิกูลให้เป็น ระบบ
๕. การพัฒนาด้านการบริหารจัดการที่ดี	๕.๑ บริหารจัดการให้มีประสิทธิภาพ ตามแนวทางการบริหาร จัดการที่ดี



## ๒.๖ กลยุทธ์ หมายถึง สิ่งที่หน่วยงานจะดำเนินการ

### ๑. ยุทธศาสตร์การพัฒนาด้านโครงสร้างพื้นฐาน

#### กลยุทธ์

๑.๑ จัดให้มีและบำรุงด้านสาธารณูปโภค สาธารณูปการ และโครงสร้างพื้นฐานให้ครบทุกพื้นที่ และปรับปรุงให้มีสภาพมั่นคงแข็งแรงถาวร

๑.๒ ปรับปรุงและซ่อมแซมไฟฟ้าสาธารณะ

๑.๓ พัฒนาและจัดหาแหล่งน้ำสำหรับอุปโภค บริโภค ให้เพียงพอ

๑.๔ สร้างระบบระบายน้ำเพื่อให้มีการระบายน้ำได้สะดวกไม่เกิดน้ำท่วมขัง

### ๒. ยุทธศาสตร์การพัฒนาด้านเศรษฐกิจ

#### กลยุทธ์

๒.๑ พัฒนาและเพิ่มทักษะ อาชีพให้กับประชาชน

๒.๒ ให้ทุกชุมชนมีอาชีพ รายได้และมีคุณภาพชีวิตที่ดีขึ้น

๒.๓ ส่งเสริมและพัฒนากลุ่มเกษตรกร

### ๓. ยุทธศาสตร์การพัฒนาด้านสังคม

#### กลยุทธ์

๓.๑ รักษาความปลอดภัยในชีวิตและทรัพย์สินของประชาชน

๓.๒ การป้องกันและต่อต้านยาเสพติด

๓.๓ ส่งเสริมและสนับสนุนการกีฬาและนันทนาการ

๓.๔ ส่งเสริมกิจการสาธารณสุขชุมชน

๓.๕ ส่งเสริมสนับสนุนดูแลผู้สูงอายุ ผู้ด้อยโอกาส ผู้พิการ เด็ก สตรี และคนชรา อย่างทั่วถึง

๓.๖ ส่งเสริมกิจการศาสนา งานรัฐพิธี และงานประเพณีวัฒนธรรมในชุมชน

๓.๗ สนับสนุนให้เด็กได้รับโอกาสทางการศึกษาอย่างทั่วถึง

### ๔. ยุทธศาสตร์การพัฒนาด้านสิ่งแวดล้อม

#### กลยุทธ์

๔.๑ การเพิ่มประสิทธิภาพในการกำจัดขยะมูลฝอยและสิ่งปฏิกูลให้เป็นระบบ

๔.๒ สร้างจิตสำนึกและความตระหนักในการจัดการทรัพยากรธรรมชาติและสิ่งแวดล้อม

๔.๓ ส่งเสริมการมีส่วนร่วมของประชาชนในการอนุรักษ์ทรัพยากรธรรมชาติและสิ่งแวดล้อม

### ๕. ยุทธศาสตร์การพัฒนาด้านการบริหารจัดการที่ดี

#### กลยุทธ์

๕.๑ ส่งเสริมและพัฒนาศักยภาพให้กับบุคลากร

๕.๒ สร้างการมีส่วนร่วมของประชาชนและประสานงานระหว่างหน่วยงานภาครัฐ และท้องถิ่นเพื่อ  
การบริการและแก้ไขปัญหาของประชาชน

๕.๓ ปรับปรุงพัฒนาเครื่องมือ เครื่องใช้ให้มีประสิทธิภาพ และพัฒนาการบริการประชาชนให้ได้รับความสะดวกรวดเร็ว พร้อมทั้งเพิ่มช่องทางในการรับรู้ข้อมูลข่าวสารให้กับประชาชน

## ๒.๗ จุดยืนทางยุทธศาสตร์

จากประเด็นความเชื่อมโยงยุทธศาสตร์ที่สำคัญของแผนพัฒนาเศรษฐกิจและสังคมแห่งชาติฉบับที่ ๑๓ ยุทธศาสตร์ชาติ และยุทธศาสตร์จังหวัด จะเห็นได้ว่าจะมีความเชื่อมโยงกันอย่างชัดเจนในการนำมาเป็นแนวทางกำหนดประเด็นยุทธศาสตร์การพัฒนาขององค์กรปกครองส่วนท้องถิ่น ซึ่งการกำหนดประเด็นยุทธศาสตร์การพัฒนาที่ชัดเจน

จะเป็นการเตรียมการพัฒนา เป็นการนำภูมิคุ้มกันที่มีอยู่ พร้อมทั้งเร่งสร้างภูมิคุ้มกันในท้องถิ่นให้เข้มแข็งขึ้น เพื่อเตรียมความพร้อมคน สังคม และระบบเศรษฐกิจของชุมชน ให้สามารถปรับตัวรองรับผลกระทบจากการสภาวะการเปลี่ยนแปลงได้อย่างเหมาะสม โดยให้ความสำคัญกับการพัฒนาคน สังคมเศรษฐกิจภายในชุมชนให้มีคุณภาพ ใช้ทรัพยากรที่มีอยู่ภายในชุมชนอย่างคุ้มค่าและเกิดประโยชน์สูงสุด รวมทั้งสร้างโอกาสทางเศรษฐกิจด้วยฐานความรู้ เทคโนโลยี นวัตกรรม และความคิดสร้างสรรค์ บนพื้นฐานการผลิตและการบริโภคที่เป็นมิตรต่อสิ่งแวดล้อม ซึ่งจะนำไปสู่การพัฒนาเพื่อประโยชน์สุขที่ยั่งยืนของชุมชน ตามหลักปรัชญาของเศรษฐกิจพอเพียง เทศบาลตำบลมาบแค จึงได้กำหนดจุดยืนทางยุทธศาสตร์ (Positioning) คือ

“เป็นตำบลน่าอยู่ สาธารณูปโภคขั้นพื้นฐานครอบคลุมทุกพื้นที่มีภูมิคุ้มกันทางสังคม เพื่อให้ชุมชนมีรากฐานที่เข้มแข็ง ดำรงไว้ซึ่งขนบธรรมเนียม จารีตประเพณี อนุรักษ์ทรัพยากรสิ่งแวดล้อมให้ยั่งยืน ”

## ๒.๘ ความเชื่อมโยงของยุทธศาสตร์ในภาพรวม

### ประเด็นยุทธศาสตร์ที่ ๑ การพัฒนาด้านโครงสร้างพื้นฐาน

ยุทธศาสตร์เทศบาลตำบลมาบแค	ยุทธศาสตร์อปท.ในเขตจังหวัดนครปฐม	แผนพัฒนาจังหวัด	SDGs	แผนพัฒนาเศรษฐกิจและสังคมแห่งชาติฉบับที่ ๑๓	ยุทธศาสตร์ชาติ ๒๐ ปี
๑. ยุทธศาสตร์การพัฒนาด้านโครงสร้างพื้นฐาน	๖. ยุทธศาสตร์การพัฒนาด้านการบริการสาธารณะ	ยท.ที่ ๑ พัฒนานครปฐมให้เป็นเมืองเศรษฐกิจอัจฉริยะ (Smart Economy) ประตุเศรษฐกิจภาคกลางและภาคตะวันตก ยท.ที่ ๒ สร้างความแข็งแกร่งระดับพื้นที่รองรับการขยายตัวของเมืองหลวงและปริมณฑล (Smart Living)	เป้าหมายที่ ๘ : ส่งเสริมการเติบโตทางเศรษฐกิจที่ต่อเนื่อง ครอบคลุม และยั่งยืน การจ้างงานเต็มที่มีผลิตภาพ และการมีงานที่เหมาะสมสำหรับทุกคน เป้าหมายที่ ๙ : สร้างโครงสร้างพื้นฐานที่มีความทนทาน ส่งเสริมการพัฒนาอุตสาหกรรมที่ครอบคลุมและยั่งยืน และส่งเสริมนวัตกรรม เป้าหมายที่ ๑๗ : เสริมความเข้มแข็งให้แก่กลไกการดำเนินงานและฟื้นฟูหุ้นส่วนความร่วมมือระดับโลกเพื่อการพัฒนาที่ยั่งยืน	หมวดที่ ๕ ไทยเป็นประตูการค้า การลงทุน และยุทธศาสตร์ทางโลจิสติกส์ที่สำคัญของภูมิภาค หมวดที่ ๖ ไทยเป็นฐานการผลิตอิเล็กทรอนิกส์อัจฉริยะและบริการดิจิทัลของอาเซียน	ยท.ที่ ๑ ด้านความมั่นคง ยท.ที่ ๒ ด้านการสร้างความสามารถในการแข่งขัน

❖ หน่วยงานรับผิดชอบหลัก

- กองช่าง

ประเด็นยุทธศาสตร์ที่ ๒ การพัฒนาด้านเศรษฐกิจ

ยุทธศาสตร์ เทศบาล ตำบล มาบแค	ยุทธศาสตร์ อปท. ในเขตจังหวัด นครปฐม	แผนพัฒนา จังหวัด	SDGs	แผนพัฒนา เศรษฐกิจและ สังคมแห่งชาติ ฉบับที่ ๑๓	ยุทธศาสตร์ชาติ ๒๐ ปี
๒. ยุทธศาสตร์ การพัฒนาด้าน เศรษฐกิจ	๔. ยุทธศาสตร์ การพัฒนาด้าน เศรษฐกิจ	<p><u>ยท.ที่ ๑</u> พัฒนา นครปฐมให้เป็น เมืองเศรษฐกิจ อัจฉริยะ (Smart Economy) ประดู เศรษฐกิจภาคกลาง และภาคตะวันตก</p> <p><u>ยท.ที่ ๒</u> สร้างความ แข็งแกร่งระดับ พื้นที่รองรับการ ขยายตัวของเมือง หลวงและปริมณฑล (Smart Living)</p> <p><u>ยท.ที่ ๓</u> พัฒนา ประชาชนให้ร่วม สร้างสังคมอัจฉริยะ (Smart Society)</p>	<p><u>เป้าหมายที่ ๒</u> : ยุติความหิว โหย บรรลุความมั่นคงทาง อาหารและยกระดับ โภชนาการและส่งเสริม เกษตรกรรมที่ยั่งยืน</p> <p><u>เป้าหมายที่ ๖</u> : สร้าง หลักประกันว่าจะมีการจัดให้มี น้ำและสุขอนามัยสำหรับทุก คนและมีการบริหารจัดการที่ ยั่งยืนสำหรับทุกคน</p> <p><u>เป้าหมายที่ ๗</u> : สร้าง หลักประกันให้ทุกคนสามารถ เข้าถึงพลังงานสมัยใหม่ที่ ยั่งยืนในราคาที่ย่อมเยา</p> <p><u>เป้าหมายที่ ๘</u> : ส่งเสริมการ เติบโตทางเศรษฐกิจที่ต่อเนื่อง ครอบคลุม และยั่งยืน การจ้าง งานเต็มที่มีผลดีภาพ และการ มีงานที่เหมาะสมสำหรับทุก คน</p> <p><u>เป้าหมายที่ ๙</u> : สร้าง โครงสร้างพื้นฐานที่มีความ ทนทาน ส่งเสริมการพัฒนา อุตสาหกรรมที่ครอบคลุมและ ยั่งยืน และส่งเสริมนวัตกรรม</p> <p><u>เป้าหมายที่ ๑๐</u> : ลดความไม่ เสมอภาคภายในประเทศและ ระหว่างประเทศ</p> <p><u>เป้าหมายที่ ๑๑</u> : ทำให้เมือง และการตั้งถิ่นฐานของมนุษย์มี ความครอบคลุม ปลอดภัย มี ภูมิต้านทานและยั่งยืน</p> <p><u>เป้าหมายที่ ๑๒</u> : สร้าง หลักประกันให้มีรูปแบบการ ผลิตและการบริโภค ที่ยั่งยืน</p>	<p><u>หมวดที่ ๑</u> ไทยเป็น ประเทศชั้นนำด้าน สินค้าเกษตรและ เกษตรแปรรูปมูลค่า สูง</p> <p><u>หมวดที่ ๗</u> ไทยมี SMEs ที่เข้มแข็ง มี ศักยภาพสูงและ สามารถแข่งขันได้</p> <p><u>หมวดที่ ๘</u> ไทยมีพื้นที่ และเมืองหลักของ ภูมิภาคที่มีความ เจริญทางเศรษฐกิจ ทันสมัย และน่าอยู่</p> <p><u>หมวดที่ ๑๐</u> ไทยมี เศรษฐกิจหมุนเวียน และสังคมคาร์บอน ต่ำ</p>	<p><u>ยท.ที่ ๒</u> ด้านการสร้าง ความสามารถในการ แข่งขัน</p> <p><u>ยท.ที่ ๓</u> ด้านการ พัฒนาและเสริมสร้าง ศักยภาพคน</p> <p><u>ยท.ที่ ๕</u> ด้านการสร้าง การเติบโตบนคุณภาพ ชีวิตที่เป็นมิตรกับ สิ่งแวดล้อม</p>

❖ หน่วยงานรับผิดชอบหลัก

- สำนักปลัด

ประเด็นยุทธศาสตร์ที่ ๓ การพัฒนาด้านสังคม

ยุทธศาสตร์เทศบาลตำบล มาบแค	ยุทธศาสตร์ อปท. ในเขตจังหวัด นครปฐม	แผนพัฒนา จังหวัด	SDGs	แผนพัฒนาเศรษฐกิจ และสังคมแห่งชาติ ฉบับที่ ๑๓	ยุทธศาสตร์ชาติ ๒๐ ปี
๓. ยุทธศาสตร์ การพัฒนาด้าน สังคม	๑. ยุทธศาสตร์การ พัฒนาด้านสังคม	<u>ยท.ที่ ๑</u> พัฒนา นครปฐมให้เป็น เมืองเศรษฐกิจ อัจฉริยะ (Smart Economy) ประดู เศรษฐกิจภาคกลาง และภาคตะวันตก <u>ยท.ที่ ๒</u> สร้างความ แข็งแกร่งระดับ พื้นที่รองรับการ ขยายตัวของเมือง หลวงและปริมณฑล (Smart Living) <u>ยท.ที่ ๓</u> พัฒนา ประชาชนให้ร่วม สร้างสังคมอัจฉริยะ (Smart Society)	เป้าหมายที่ ๑ : ขจัดความ ยากจนทุกรูปแบบในทุก พื้นที่ เป้าหมายที่ ๒ : ยุติความหิว โหย บรรลุความมั่นคงทาง อาหารและยกระดับ โภชนาการและส่งเสริม เกษตรกรรมที่ยั่งยืน เป้าหมายที่ ๓ : สร้าง หลักประกันว่าคนมีชีวิตที่มี สุขภาพดีและส่งเสริมความ เป็นอยู่ที่ดีสำหรับทุกคนใน ทุกวัย เป้าหมายที่ ๕ : บรรลุความ เท่าเทียมระหว่างเพศ และ เสริมอำนาจให้แก่สตรีและ เด็กหญิง เป้าหมายที่ ๖ : สร้าง หลักประกันว่าจะมีการจัด ให้มีน้ำและสุขอนามัย สำหรับทุกคนและมีการ บริหารจัดการที่ยั่งยืน สำหรับทุกคน เป้าหมายที่ ๘ : ส่งเสริมการ เติบโตทางเศรษฐกิจที่ ต่อเนื่อง ครอบคลุม และ ยั่งยืน การจ้างงานเต็มที่มี ผลผลิตภาพ และการมีงานที่ เหมาะสมสำหรับทุกคน เป้าหมายที่ ๑๐ : ลดความ ไม่เสมอภาคภายในประเทศ และระหว่างประเทศ	<u>หมวดที่ ๔</u> ไทยเป็น ศูนย์กลางทางการแพทย์ และสุขภาพมูลค่าสูง <u>หมวดที่ ๕</u> ไทยมีความ ยากจนข้ามรุ่นลดลง และคนไทยทุกคนมี ความคุ้มครองทางสังคม ที่เพียงพอ เหมาะสม <u>หมวดที่ ๑๒</u> ไทยมี กำลังคนสมรรถนะสูง มุ่งเรียนรู้อย่างต่อเนื่อง ตอบโจทย์การพัฒนา แห่งอนาคต <u>หมวดที่ ๑๓</u> ไทยมี ภาครัฐที่มีสมรรถนะสูง	<u>ยท.ที่ ๑</u> ด้านความ มั่นคง <u>ยท.ที่ ๓</u> ด้านการ พัฒนาและเสริมสร้าง ศักยภาพคน <u>ยท.ที่ ๔</u> ด้านการสร้าง โอกาส ความเสมอ ภาคและ เท่าเทียม กันทางสังคม

❖ หน่วยงานรับผิดชอบหลัก  
- สำนักปลัด

## ประเด็นยุทธศาสตร์ที่ ๓ การพัฒนาด้านสังคม (ต่อ)

ยุทธศาสตร์ เทศบาลตำบล มาบแค	ยุทธศาสตร์ อปท. ในเขตจังหวัด นครปฐม	แผนพัฒนา จังหวัด	SDGs	แผนพัฒนาเศรษฐกิจ และสังคมแห่งชาติ ฉบับที่ ๑๓	ยุทธศาสตร์ชาติ ๒๐ ปี
			<p>เป้าหมายที่ ๔ : สร้างหลักประกันว่าทุกคนมีการศึกษาที่มีคุณภาพอย่างครอบคลุมและเท่าเทียม และสนับสนุนโอกาสในการเรียนรู้ตลอดชีวิต</p> <p>เป้าหมายที่ ๑๖ : ส่งเสริมสังคมที่สงบสุขและครอบคลุมเพื่อการพัฒนาที่ยั่งยืน ให้ทุกคนเข้าถึงความยุติธรรมและสร้างสถาบันที่มีประสิทธิภาพ รับผิดชอบและครอบคลุมในทุกระดับ</p> <p>เป้าหมายที่ ๑๗ : เสริมความเข้มแข็งให้แก่กลไกการดำเนินงานและฟื้นฟูหุ้นส่วนความร่วมมือระดับโลกเพื่อการพัฒนาที่ยั่งยืน</p>		

❖ หน่วยงานรับผิดชอบหลัก  
- สำนักปลัด

## ประเด็นยุทธศาสตร์ที่ ๔ การพัฒนาด้านสิ่งแวดล้อม

ยุทธศาสตร์ เทศบาล ตำบล มาบแค	ยุทธศาสตร์ อปท. ในเขตจังหวัด นครปฐม	แผนพัฒนา จังหวัด	SDGs	แผนพัฒนา เศรษฐกิจและสังคม แห่งชาติ ฉบับที่ ๑๓	ยุทธศาสตร์ ชาติ ๒๐ ปี
๔. ยุทธศาสตร์ การพัฒนาด้าน สิ่งแวดล้อม	๓. ยุทธศาสตร์การ พัฒนาด้าน ทรัพยากรธรรมชาติ สิ่งแวดล้อม และ การท่องเที่ยว	<u>ยท.ที่ ๑</u> พัฒนา นครปฐมให้เป็น เมืองเศรษฐกิจ อัจฉริยะ (Smart Economy) ประตุ เศรษฐกิจภาคกลาง และภาคตะวันตก <u>ยท.ที่ ๒</u> สร้าง ความแข็งแกร่ง ระดับพื้นที่รองรับ การขยายตัวของ เมืองหลวงและ ปริมณฑล (Smart Living) <u>ยท.ที่ ๓</u> พัฒนา ประชาชนให้ร่วม สร้างสังคม อัจฉริยะ (Smart Society)	เป้าหมายที่ ๖ : สร้างหลักประกันว่า จะมีการจัดให้มีน้ำและสุขอนามัย สำหรับทุกคนและมีการบริหารจัดการ ที่ยั่งยืนสำหรับทุกคน เป้าหมายที่ ๗ : สร้างหลักประกันให้ ทุกคนสามารถเข้าถึงพลังงานสมัยใหม่ ที่ยั่งยืนในราคา ที่ย่อมเยา เป้าหมายที่ ๘ : ส่งเสริมการเติบโต ทางเศรษฐกิจที่ต่อเนื่อง ครอบคลุม และยั่งยืน การจ้างงานเต็มที่ มีผลิต ภาพ และการมีงานที่เหมาะสมสำหรับ ทุกคน เป้าหมายที่ ๑๒ : สร้างหลักประกันให้ มีรูปแบบการผลิตและการบริโภคที่ ยั่งยืน เป้าหมายที่ ๑๓ : ปฏิบัติการอย่าง เร่งด่วนเพื่อต่อสู้การเปลี่ยนแปลง สภาพภูมิอากาศและผลกระทบที่ เกิดขึ้น เป้าหมายที่ ๑๔ : อนุรักษ์และใช้ ประโยชน์จากมหาสมุทร ทะเล และ ทรัพยากรทางทะเลอย่างยั่งยืนเพื่อ การพัฒนาที่ยั่งยืน เป้าหมายที่ ๑๕ : ปกป้อง ปันฟู และ สนับสนุนการใช้ระบบนิเวศบนบก อย่างยั่งยืน จัดการป่าไม้อย่างยั่งยืน ต่อสู้การกลายสภาพเป็นทะเลทราย หยุดการเสื่อมโทรมของที่ดินและพื้น สภาพดิน และหยุดยั้งการสูญเสียดิน ความหลากหลายทางชีวภาพ	<u>หมุดที่ ๒</u> ไทยเป็น จุดหมายของการ ท่องเที่ยวที่เน้นคุณภาพ และความยั่งยืน <u>หมุดที่ ๑๐</u> ไทยมี เศรษฐกิจหมุนเวียนและ สังคมคาร์บอนต่ำ <u>หมุดที่ ๑๑</u> ไทยสามารถ ลดความเสี่ยงและ ผลกระทบจากภัย ธรรมชาติฯ	<u>ยท.ที่ ๒</u> ด้าน การสร้าง ความสามารถ ในการแข่งขัน <u>ยท.ที่ ๕</u> ด้าน การสร้างการ เติบโตบน คุณภาพชีวิตที่ เป็นมิตรกับ สิ่งแวดล้อม

## ❖ หน่วยงานรับผิดชอบหลัก

- กองสาธารณสุขและสิ่งแวดล้อม, กองช่าง

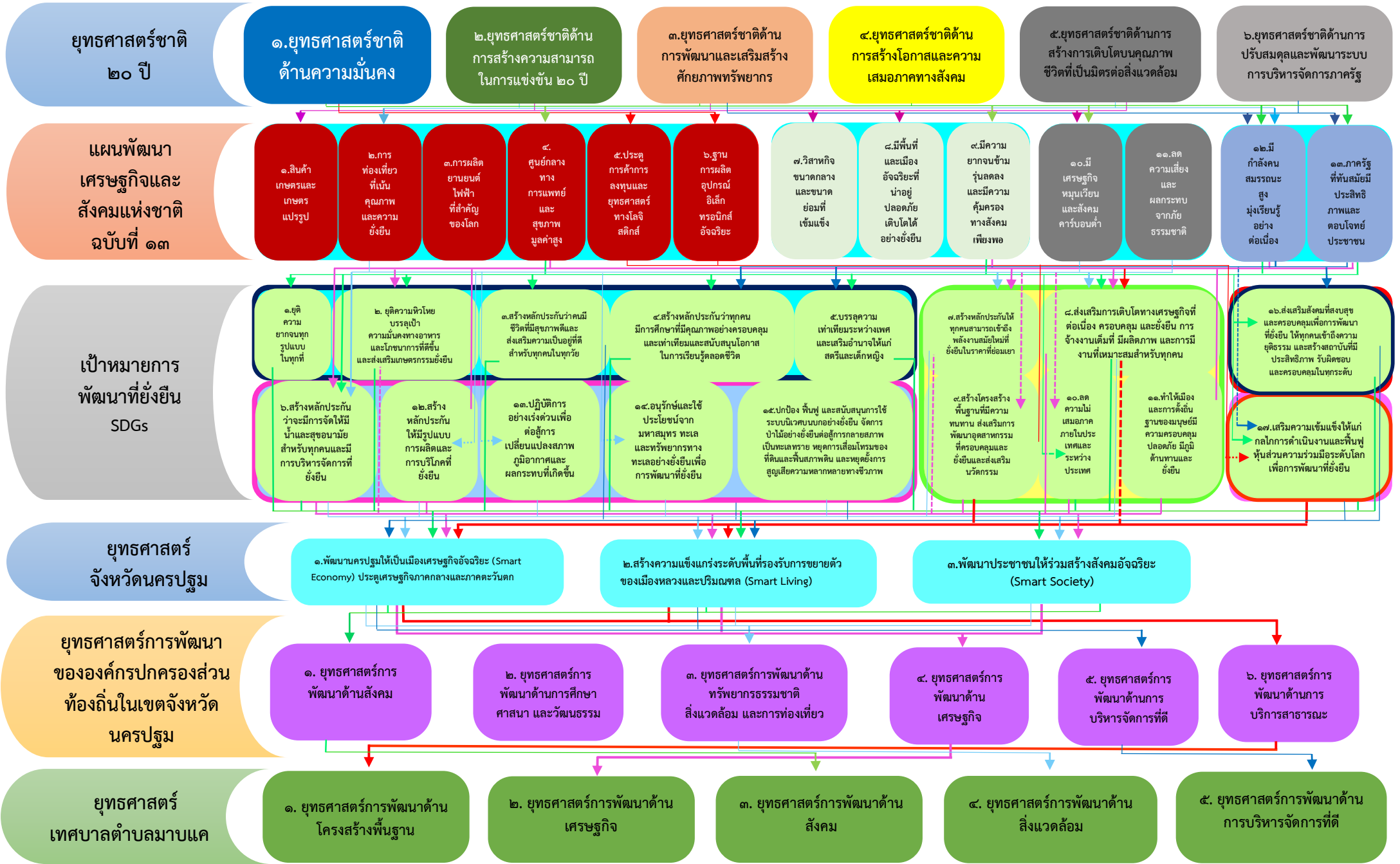
ประเด็นยุทธศาสตร์ที่ ๕ การพัฒนาด้านการบริหารจัดการที่ดี

ยุทธศาสตร์ เทศบาลตำบล มาบแค	ยุทธศาสตร์ อปท. ในเขตจังหวัด นครปฐม	แผนพัฒนาจังหวัด	SDGs	แผนพัฒนา เศรษฐกิจและ สังคมแห่งชาติ ฉบับที่ ๑๓	ยุทธศาสตร์ชาติ ๒๐ ปี
๕. ยุทธศาสตร์ การพัฒนาด้าน การบริหารจัดการ ที่ดี	๕. ยุทธศาสตร์การ พัฒนาด้านการ บริหารจัดการที่ดี	ยท.ที่ ๑ พัฒนานครปฐม ให้เป็นเมืองเศรษฐกิจ อัจฉริยะ (Smart Economy) ประตุ เศรษฐกิจภาคกลางและ ภาคตะวันตก ยท.ที่ ๒ สร้างความ แข็งแกร่งระดับพื้นที่ รองรับการขยายตัวของ เมืองหลวงและปริมณฑล (Smart Living)	เป้าหมายที่ ๔ : สร้างหลักประกัน ว่าทุกคนมี การศึกษาที่มี คุณภาพอย่าง ครอบคลุมและเท่า เทียม และ สนับสนุนโอกาสใน การเรียนรู้ตลอด ชีวิต เป้าหมายที่ ๕ : บรรลุความเท่า เทียมระหว่างเพศ และเสริมอำนาจ ให้แก่สตรีและ เด็กหญิง เป้าหมายที่ ๑๖ : ส่งเสริมสังคมที่ สงบสุขและ ครอบคลุมเพื่อการ พัฒนาที่ยั่งยืน ให้ ทุกคนเข้าถึงความ ยุติธรรม และสร้าง สถาบันที่มี ประสิทธิภาพ รับผิดชอบ และ ครอบคลุมในทุก ระดับ เป้าหมายที่ ๑๗ : เสริมความ เข้มแข็งให้แก่กลไก การดำเนินงาน และฟื้นฟูหุ้นส่วน ความร่วมมือระดับ โลกเพื่อการพัฒนา ที่ยั่งยืน	หมวดที่ ๑๒ ไทยมี กำลังคนสมรรถนะสูง มุ่งเรียนรู้อย่างต่อเนื่อง ตบโจทย์การพัฒนา แห่งอนาคต หมวดที่ ๑๓ ไทยมี ภาครัฐที่มีสมรรถนะ สูง	ยท.ที่ ๓ ด้านการ พัฒนาและเสริมสร้าง ศักยภาพคน ยท.ที่ ๒ ด้านการปรับ สมดุลและพัฒนาระบบ การบริหารจัดการ ภาครัฐ

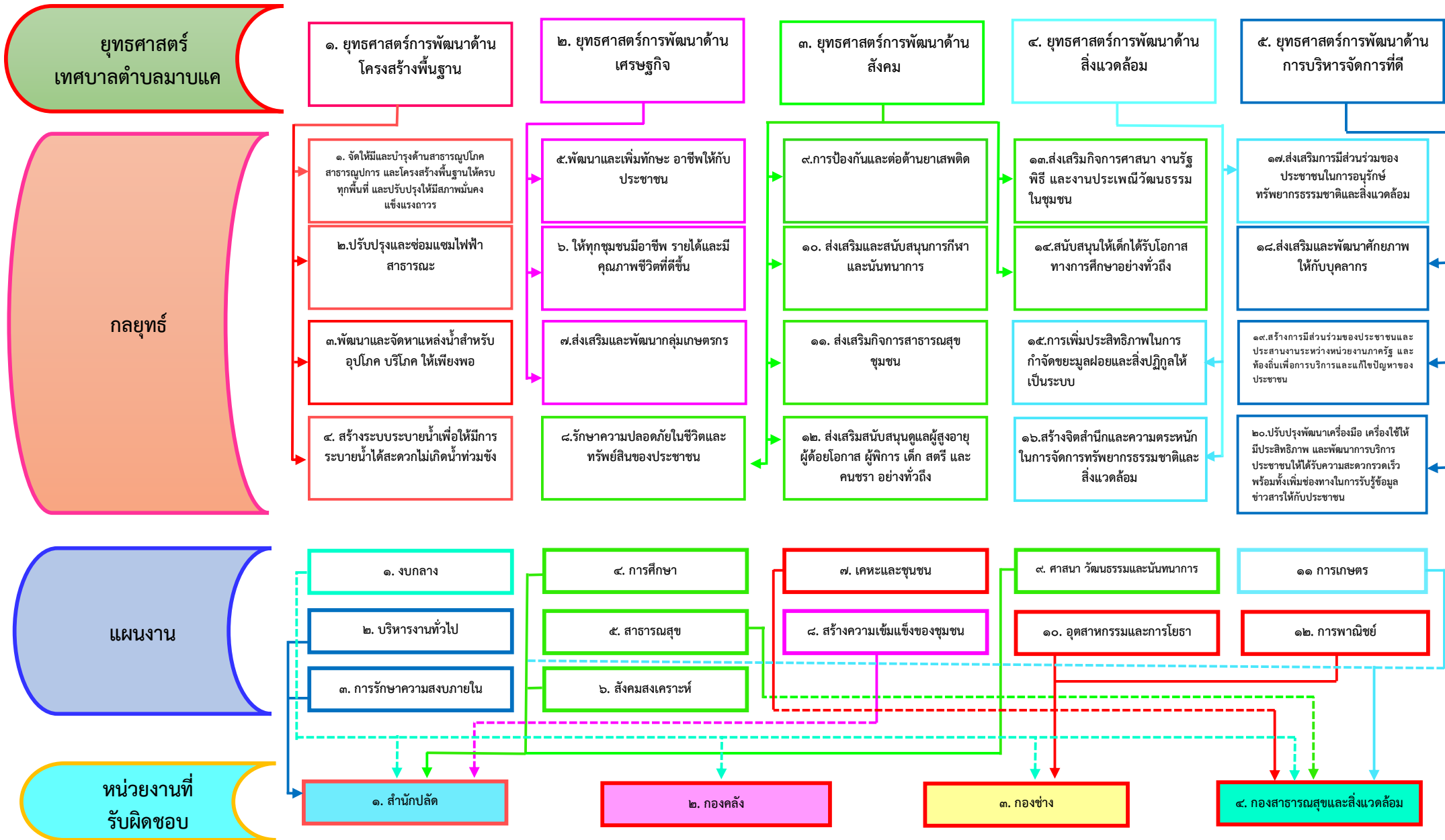
❖ หน่วยงานรับผิดชอบหลัก

- สำนักปลัด, กองคลัง, กองช่าง, กองสาธารณสุขและสิ่งแวดล้อม

# โครงสร้างเชื่อมโยงของยุทธศาสตร์ในภาพรวม ของเทศบาลตำบลมาบแค







### ๓. การวิเคราะห์เพื่อพัฒนาท้องถิ่น

#### ๓.๑ การวิเคราะห์กรอบการจัดทำยุทธศาสตร์ขององค์กรปกครองส่วนท้องถิ่น

เทศบาลตำบลมาบแค ได้ขอข้อมูลจากชุมชน/หมู่บ้านแทนการจัดการประชุมประชาคม เหตุจากสถานการณ์การแพร่ระบาดของโรคติดเชื้อไวรัสโคโรนา (COVID – ๑๙) เพื่อรับทราบปัญหา ความต้องการ ประเด็นการพัฒนา และประเด็นที่เกี่ยวข้อง และแนวทางปฏิบัติที่เหมาะสมกับสภาพพื้นที่ เพื่อนำมากำหนดแนวทางการจัดทำแผนพัฒนาท้องถิ่น (พ.ศ. ๒๕๖๖ – ๒๕๗๐) ของเทศบาลตำบลมาบแค โดยให้นำข้อมูลพื้นฐานในการพัฒนาจากหน่วยงานต่างๆ และข้อมูลในแผนพัฒนาหมู่บ้านหรือแผนชุมชนมาพิจารณาาร่วมด้วย ทั้งนี้ สามารถวิเคราะห์และสรุปปัญหาความต้องการของประชาชนได้ดังนี้

ปัญหา	สภาพปัญหา/สาเหตุ
๑.ด้านสังคม	<ul style="list-style-type: none"> <li>-ชุมชนยังไม่มีสถานที่ออกกำลังกายและพักผ่อนหย่อนใจ</li> <li>- การแพร่ระบาดของโรครังมีให้เห็นในบางช่วง เช่น โรคไข้เลือดออก และโรคอุบัติใหม่ เป็นต้น</li> <li>- ประชาชนยังขาดความเข้าใจในการรักษาสุขภาพของตนเองและปัญหาด้านสุขอนามัยต่างๆ</li> <li>- การให้ความรู้แก่ชุมชนในเรื่องเกี่ยวกับปัญหายาเสพติดยังไม่ทั่วถึง</li> <li>- ยาเสพติดยังคงมีการแพร่ระบาดในชุมชน</li> <li>- ผู้สูงอายุ ผู้พิการ ผู้ป่วยโรคเอดส์ บางรายถูกทอดทิ้ง หรือไม่ได้รับการดูแลเท่าที่ควร</li> <li>- ระบบความปลอดภัยในชีวิตและทรัพย์สินยังไม่มีเพียงพอ</li> <li>- ขาดอุปกรณ์ในการป้องกันและบรรเทาสาธารณภัยต่างๆ ที่เกิดขึ้นในพื้นที่</li> <li>- ขาดบุคลากรผู้มีความเชี่ยวชาญด้านการป้องกันและบรรเทาสาธารณภัย</li> </ul>
๒.ด้านการศึกษา ศาสนาและวัฒนธรรม	<ul style="list-style-type: none"> <li>- การส่งเสริมสนับสนุนด้านการศึกษายังมีไม่เพียงพอ</li> <li>- ประชาชนบางส่วนยังไม่เล็งเห็นถึงความสำคัญของการศึกษาเท่าที่ควร</li> <li>- ประชาชนเข้ามามีส่วนร่วมในกิจกรรมทางศาสนาและวัฒนธรรมยังไม่กว้างขวางเท่าที่ควร</li> </ul>
๓.ด้านทรัพยากรธรรมชาติสิ่งแวดล้อมและการท่องเที่ยว	<ul style="list-style-type: none"> <li>- ขาดการมีส่วนร่วมจากประชาชนในการดูแลรักษาสิ่งแวดล้อมต่างๆ ในชุมชน</li> <li>- ตลอดจนการดูแลสถานที่สาธารณะต่างๆ</li> <li>- ขาดงบประมาณในการพัฒนา</li> <li>- ผักตบชวา วัชพืชต่างๆ ในคลองมีปริมาณมาก ขยายพันธุ์รวดเร็ว</li> <li>- ใช้งบประมาณในการกำจัดค่อนข้างมาก</li> </ul>
๔.ด้านเศรษฐกิจ	<ul style="list-style-type: none"> <li>- ประชาชนส่วนใหญ่ยังไม่มีอาชีพเสริมทำนาเป็นหลัก</li> <li>- การขาดเงินทุนในการประกอบอาชีพ</li> <li>- การรวมกลุ่มอาชีพต่างๆ ยังไม่เข้มแข็งเท่าที่ควร</li> <li>- ขาดที่ทำกินทางการเกษตร</li> </ul>
๕.ด้านการบริหารจัดการที่ดี	<ul style="list-style-type: none"> <li>- ประชาชนเข้ามามีส่วนร่วมกับการดำเนินงานในด้านต่างๆ ของเทศบาลตำบลมาบแคไม่มากเท่าที่ควร</li> <li>- งบประมาณมีจำนวนจำกัด ไม่เพียงพอต่อการแก้ไขปัญหาในพื้นที่ตามความต้องการของประชาชน</li> </ul>
๖.ด้านบริการสาธารณะ	<ul style="list-style-type: none"> <li>- การเดินทางถนนบางสายยังไม่สะดวก</li> <li>- ไฟฟ้าสาธารณะไม่เพียงพอ</li> <li>- ระบบประปายังไม่สะดวกเท่าที่ควร</li> <li>- ทางระบายน้ำไม่มีเพียงพอ</li> <li>- การรับรู้ข้อมูลข่าวสารต่างๆ ของประชาชนยังไม่ทั่วถึง</li> </ul>

### ๓.๒ การประเมินสถานการณ์สภาพแวดล้อมภายนอกที่เกี่ยวข้อง

การวิเคราะห์ศักยภาพเพื่อประเมินสถานการณ์การพัฒนาในปัจจุบันและโอกาสการพัฒนาในอนาคตของท้องถิ่น ด้วยเทคนิค SWOT Analysis (จุดแข็ง จุดอ่อน โอกาส และอุปสรรค)

#### ๑. ด้านสังคม

##### จุดแข็ง (Strength : S)

- ๑) ผู้นำ ผู้บริหาร สนับสนุนแนวคิดและกำหนดนโยบายการพัฒนาด้านสังคมอย่างต่อเนื่อง
- ๒) เทคนิคการทำงานส่วนมากเป็นงานที่ไม่ต้องใช้เทคนิคและวิธีการทำงานในระดับสูงมาก

##### จุดอ่อน (Weakness : W)

- ๑) ระบบฐานข้อมูลด้านสังคมไม่ชัดเจน ยังมีการคลาดเคลื่อนจากความเป็นจริง
- ๒) ยังไม่มีบุคลากรที่มีความชำนาญเฉพาะด้านมารับผิดชอบ

##### โอกาส (Opportunity : O)

- ๑) ยุทธศาสตร์การพัฒนาด้านสังคม เป็นยุทธศาสตร์ระดับชาติที่รัฐบาลส่งเสริม
- ๒) ในปัจจุบันกระแสการให้ความสำคัญด้านการดูแลสุขภาพด้านการแพทย์ทางเลือกกำลังเป็นที่นิยมในจังหวัดนครปฐม และระดับประเทศ

##### อุปสรรคหรือข้อจำกัด (Threat : T)

- ๑) การแก้ไขปัญหาด้านสังคม เป็นงานที่ต้องอาศัยความร่วมมือจากหลายๆส่วนที่ต้องประสานงานกันจึงจะเกิดผลสัมฤทธิ์
- ๒) ระเบียบกฎหมายที่เกี่ยวข้องค่อนข้างมาก ทำให้การดำเนินงานไม่คล่องตัวเกิดความล่าช้าในบางกรณี

#### ๒. ด้านการศึกษา ศาสนาและวัฒนธรรม

##### จุดแข็ง (Strength : S)

- ๑) ผู้นำ ผู้บริหาร สนับสนุนแนวคิดและกำหนดนโยบายการพัฒนาด้านการศึกษา ศาสนาและวัฒนธรรมอย่างต่อเนื่อง
- ๒) บุคลากรมีความชำนาญในการปฏิบัติงานด้านการศึกษา ศาสนาและวัฒนธรรม

##### จุดอ่อน (Weakness : W)

- ๑) ขาดความพร้อมทางด้านเทคโนโลยีสมัยใหม่เพื่อนำมาพัฒนาการศึกษา

##### โอกาส (Opportunity : O)

- ๑) ยุทธศาสตร์การพัฒนาด้านการศึกษา ศาสนาและวัฒนธรรมเป็นยุทธศาสตร์ระดับชาติที่รัฐบาลส่งเสริม
- ๒) จังหวัดนครปฐมเป็นศูนย์การศึกษา วัฒนธรรม ประวัติศาสตร์จึงเอื้อต่อการพัฒนาทางด้านการศาสนา วัฒนธรรม ประวัติศาสตร์

##### อุปสรรคหรือข้อจำกัด (Threat : T)

- ๑) ประชาชนให้ความสำคัญกับการศึกษาไม่มากเท่าที่ควร
- ๒) ประชาชนเข้ามามีส่วนร่วมกับกิจกรรมทางศาสนาและวัฒนธรรมไม่มากเท่าที่ควร

#### ๓. ด้านทรัพยากรธรรมชาติ สิ่งแวดล้อม และการท่องเที่ยว

##### จุดแข็ง (Strength : S)

- ๑) ผู้นำ ผู้บริหาร สนับสนุนแนวคิดและกำหนดนโยบายการพัฒนาด้านสิ่งแวดล้อมและการท่องเที่ยวอย่างต่อเนื่อง

##### จุดอ่อน (Weakness : W)

- ๑) มีการดำเนินการขุดลอกคลองเพื่อทำลายผักตบชวาและวัชพืชบ่อยครั้งทำให้ใช้งบประมาณที่ค่อนข้างมาก

### โอกาส (Opportunity : O)

๑) การพัฒนาด้านทรัพยากรธรรมชาติ สิ่งแวดล้อม และการท่องเที่ยวสอดคล้องกับยุทธศาสตร์ระดับชาติที่รัฐบาลส่งเสริม

๒) การพัฒนาทางด้านทรัพยากรธรรมชาติ สิ่งแวดล้อม และการท่องเที่ยวสอดคล้องกับยุทธศาสตร์การพัฒนาจังหวัดนครปฐม โอกาสที่จะขอรับการสนับสนุนงบประมาณจึงมีมาก

### อุปสรรคหรือข้อจำกัด (Threat : T)

๑) ความผันผวนของค่าเงินบาทและราคาน้ำมัน

๒) ขาดงบประมาณในการพัฒนา

๓) ปัญหาด้านการใช้สารเคมีทางการเกษตรส่งผลทำให้มีสารพิษตกค้างในสิ่งแวดล้อม

๔) ปัญหาสาธารณสุขในพื้นที่ทำให้ต้องใช้งบประมาณในการป้องกันและฟื้นฟูเป็นจำนวนมาก

### ๔. ด้านเศรษฐกิจ

#### จุดแข็ง (Strength : S)

๑) ผู้นำ ผู้บริหาร สนับสนุนแนวคิดและกำหนดนโยบายการพัฒนาด้านเศรษฐกิจอย่างต่อเนื่อง

๒) สภาพพื้นที่ของตำบลเหมาะสมแก่การทำเกษตร

๓) มีทรัพยากรธรรมชาติที่อุดมสมบูรณ์

๔) มีภูมิปัญญาท้องถิ่น และมีการรวมกลุ่มอาชีพต่าง ๆ ของประชาชน

#### จุดอ่อน (Weakness : W)

๑) ระบบฐานข้อมูลด้านเศรษฐกิจยังไม่ถูกต้องชัดเจน ข้อมูลที่ได้จากประชาชนยังมีความคลาดเคลื่อน

### โอกาส (Opportunity : O)

๑) การพัฒนาด้านเศรษฐกิจเป็นยุทธศาสตร์การพัฒนาจังหวัดนครปฐมโอกาสที่จะขอรับการสนับสนุนงบประมาณจึงมีมาก

๒) ยุทธศาสตร์การพัฒนาด้านเศรษฐกิจเป็นยุทธศาสตร์ระดับชาติที่รัฐบาลส่งเสริม

### อุปสรรคหรือข้อจำกัด (Threat : T)

๑. การแก้ไขปัญหาด้านเศรษฐกิจเป็นงานที่ต้องอาศัยความร่วมมือจากหลายๆ ส่วนที่ต้องประสานงานกัน จึงจะเกิดผลสัมฤทธิ์

๒) ระเบียบกฎหมายที่เกี่ยวข้องค่อนข้างมาก ทำให้การดำเนินงานไม่คล่องตัวเกิดความล่าช้าในบางกรณี

๓) พื้นที่ส่วนใหญ่เป็นที่ลุ่ม เมื่อถึงฤดูน้ำหลากน้ำจะท่วมเกือบทุกปีซึ่งผลทางการเกษตรได้รับความเสียหาย

๔) ราคาผลผลิตทางการเกษตรตกต่ำ เนื่องจากมีคู่แข่งในตลาดเพิ่มมากขึ้น

๕) จากราคาน้ำมันที่เพิ่มสูงขึ้นทำให้เกษตรกรมีต้นทุนทางการเกษตรเพิ่มมากขึ้น

๖) จากสถานการณ์ในปัจจุบันเสี่ยงต่อการเกิดสาธารณสุขภัยแล้ง

### ๕. ด้านการบริหารจัดการที่ดี

#### จุดแข็ง (Strength : S)

๑) ผู้นำ ผู้บริหาร สนับสนุนแนวคิดและกำหนดนโยบายการพัฒนาด้านการบริหารจัดการที่ดีอย่างต่อเนื่อง

๒) จำนวนบุคลากรมีจำนวนเพิ่มขึ้น เพื่อรองรับภารกิจที่เพิ่มมากขึ้น

#### จุดอ่อน (Weakness : W)

๑) งบประมาณมีจำนวนจำกัด การพัฒนาจึงเป็นไปตามความเหมาะสมของงบประมาณที่มีอยู่

### โอกาส (Opportunity : O)

๑) ยุทธศาสตร์การพัฒนาด้านการบริหารจัดการที่ดีสอดคล้องกับยุทธศาสตร์การพัฒนาระดับชาติที่รัฐบาลส่งเสริม

### อุปสรรคหรือข้อจำกัด (Threat : T)

- ๑) มีการเปลี่ยนแปลงทางการเมือง
- ๒) เทคโนโลยีค่อนข้างมีราคาแพง
- ๓) ความผันผวนของค่าเงินบาทและราคาน้ำมัน ทำให้ค่าใช้จ่ายต่างๆ ในการบริหารจัดการองค์กรจึงมีจำนวนมากขึ้นตามไปด้วย

### ๖. ด้านการบริการสาธารณะ

#### จุดแข็ง (Strength : S)

- ๑) ผู้นำ ผู้บริหาร สนับสนุนแนวคิดและกำหนดนโยบายการพัฒนาด้านการบริการสาธารณะอย่างต่อเนื่อง
- ๒) บุคลากรมีความชำนาญในการปฏิบัติงานด้านการบริการสาธารณะ

#### จุดอ่อน (Weakness : W)

- ๑) โครงการที่มีขนาดใหญ่ต้องใช้งบประมาณมาก เทศบาลตำบลมาบแคไม่สามารถดำเนินการตามโครงการได้

#### โอกาส (Opportunity : O)

- ๑) ยุทธศาสตร์การพัฒนาด้านการบริการสาธารณะ เป็นยุทธศาสตร์ระดับชาติที่รัฐบาลส่งเสริม
- ๒) การพัฒนาด้านการบริการสาธารณะ เป็นยุทธศาสตร์การพัฒนาจังหวัดนครปฐมโอกาสที่จะขอรับการสนับสนุนงบประมาณ จึงมีพอสมควร

### อุปสรรคหรือข้อจำกัด (Threat : T)

- ๑) งบประมาณมีไม่เพียงพอต่อการพัฒนา

## ส่วนที่ ๓

### การนำแผนพัฒนาท้องถิ่นไปสู่การปฏิบัติ

-----

#### ๓.๑ ยุทธศาสตร์การพัฒนาท้องถิ่นและยุทธศาสตร์ระดับมหภาคเพื่อนำไปสู่การปฏิบัติ

ที่	ยุทธศาสตร์ชาติ ๒๐ ปี	แผนพัฒนาเศรษฐกิจและสังคมแห่งชาติ ฉบับที่ ๑๓	SDGs	ยุทธศาสตร์จังหวัด	ยุทธศาสตร์การพัฒนารองขององค์กรปกครองส่วนท้องถิ่นในเขตจังหวัด	ยุทธศาสตร์ ทต.มาบแค	กลยุทธ์	แผนงาน	หน่วยงานรับผิดชอบหลัก
๑.	ยุทธศาสตร์ที่ ๒ ด้านการสร้างความสามารถในการแข่งขัน	หมวดหมู่ที่ ๕ ไทยเป็นประตูการค้า การลงทุน และยุทธศาสตร์ทางโลจิสติกส์ที่สำคัญของโลก	เป้าหมายที่ ๙ สร้างโครงสร้างพื้นฐานที่มีความทนทาน ส่งเสริมการพัฒนาอุตสาหกรรมที่ครอบคลุมและยั่งยืน และส่งเสริมนวัตกรรม	ยุทธศาสตร์ที่ ๒ สร้างความแข็งแกร่งระดับพื้นที่รองรับการขยายตัวของเมืองหลวงและปริมณฑล (Smart Living)	ยุทธศาสตร์ที่ ๖ ยุทธศาสตร์ด้านบริการสาธารณะ	ยุทธศาสตร์ที่ ๑ ยุทธศาสตร์การพัฒนาด้านโครงสร้างพื้นฐาน	กลยุทธ์จัดให้มีและบำรุงด้านสาธารณูปโภค สาธารณูปการ และโครงสร้างพื้นฐานให้ครบทุกพื้นที่ และปรับปรุงให้มีสภาพมั่นคงแข็งแรงถาวร	แผนงานอุตสาหกรรมและการโยธา	กองช่าง
							กลยุทธ์พัฒนาและจัดหาแหล่งน้ำสำหรับอุปโภค บริโภค ให้เพียงพอ	แผนงานการพาณิชย์	กองช่าง

ที่	ยุทธศาสตร์ชาติ ๒๐ ปี	แผนพัฒนาเศรษฐกิจและสังคมแห่งชาติ ฉบับที่ ๑๓	SDGs	ยุทธศาสตร์จังหวัด	ยุทธศาสตร์การพัฒนารองขององค์กรปกครองส่วนท้องถิ่นในเขตจังหวัด	ยุทธศาสตร์ ทต.มาบแค	กลยุทธ์	แผนงาน	หน่วยงานรับผิดชอบหลัก
๒.	ยุทธศาสตร์ที่ ๓ ด้านการสร้างการเติบโตบนคุณภาพชีวิตที่เป็นมิตรกับสิ่งแวดล้อม	หมวดหมู่ที่ ๘ ไทยมีพื้นที่และเมืองหลักของภูมิภาคที่มีความเจริญทางเศรษฐกิจทันสมัยและน่าอยู่	เป้าหมายที่ ๘ ส่งเสริมการเติบโตทางเศรษฐกิจที่ต่อเนื่อง ครอบคลุม และยั่งยืน การจ้างงานเต็มที่ มีผลิตภาพ และการมีงานที่เหมาะสมสำหรับทุกคน	ยุทธศาสตร์ที่ ๑ พัฒนานครปฐมให้เป็นเมืองเศรษฐกิจอัจฉริยะ (Smart Economy) ประตุเศรษฐกิจภาคกลางและภาคตะวันตก	ยุทธศาสตร์ที่ ๔ ยุทธศาสตร์การพัฒนาด้านเศรษฐกิจ	ยุทธศาสตร์ที่ ๒ ยุทธศาสตร์การพัฒนาด้านเศรษฐกิจ	กลยุทธ์ให้ทุกชุมชนมีอาชีพ รายได้และมีคุณภาพชีวิตที่ดีขึ้น	แผนงานการเกษตร (งานส่งเสริมการเกษตร)	สำนักปลัด
							กลยุทธ์พัฒนาและเพิ่มทักษะ อาชีพให้กับประชาชน	แผนงานสร้างความเข้มแข็งของชุมชน	สำนักปลัด

ที่	ยุทธศาสตร์ชาติ ๒๐ ปี	แผนพัฒนาเศรษฐกิจและสังคมแห่งชาติ ฉบับที่ ๑๓	SDGs	ยุทธศาสตร์จังหวัด	ยุทธศาสตร์การพัฒนารองขององค์กรปกครองส่วนท้องถิ่นในเขตจังหวัด	ยุทธศาสตร์ ทต.มาบแม	กลยุทธ์	แผนงาน	หน่วยงานรับผิดชอบหลัก
๓.	ยุทธศาสตร์ที่ ๓ ด้านการพัฒนาและเสริมสร้างศักยภาพคน	หมุดหมายที่ ๑๒ ไทยมีกำลังคนสมรรถนะสูง มุ่งเรียนรู้อย่างต่อเนื่อง ตอบโจทย์การพัฒนาแห่งอนาคต	เป้าหมายที่ ๓ สร้างหลักประกันว่าคนมีชีวิตที่มีสุขภาพดีและส่งเสริมความเป็นอยู่ที่ดีสำหรับทุกคนในทุกวัย	ยุทธศาสตร์ที่ ๓ พัฒนาประชาชนให้ร่วมสร้างสังคมอัจฉริยะ (Smart Society)	ยุทธศาสตร์ที่ ๑ ยุทธศาสตร์การพัฒนาด้านสังคม	ยุทธศาสตร์ที่ ๓ ยุทธศาสตร์การพัฒนาด้านสังคม	กลยุทธ์สนับสนุนให้เด็กได้รับโอกาสทางการศึกษาอย่างทั่วถึง	แผนงานการศึกษา	สำนักปลัด
							กลยุทธ์ส่งเสริมกิจการสาธารณสุขชุมชน/ ส่งเสริมสนับสนุนดูแลผู้สูงอายุ ผู้ด้อยโอกาส ผู้พิการ เด็ก สตรี และคนชราอย่างทั่วถึง	แผนงานสาธารณสุข	กองสาธารณสุขฯ
							กลยุทธ์ส่งเสริมสนับสนุนดูแลผู้สูงอายุ ผู้ด้อยโอกาส ผู้พิการ เด็ก สตรี และคนชราอย่างทั่วถึง	แผนงานสังคมสงเคราะห์	สำนักปลัด



ที่	ยุทธศาสตร์ชาติ ๒๐ ปี	แผนพัฒนาเศรษฐกิจและสังคมแห่งชาติ ฉบับที่ ๑๓	SDGs	ยุทธศาสตร์จังหวัด	ยุทธศาสตร์การพัฒนารองขององค์กรปกครองส่วนท้องถิ่นในเขตจังหวัด	ยุทธศาสตร์ทต.มาบแม	กลยุทธ์	แผนงาน	หน่วยงานรับผิดชอบหลัก
๓. (ต่อ)	ยุทธศาสตร์ที่ ๓ ด้านการพัฒนาและเสริมสร้างศักยภาพคน	หมวดหมู่ที่ ๑๒ ไทยมีกำลังคนสมรรถนะสูง มุ่งเรียนรู้อย่างต่อเนื่อง ตอบโจทย์การพัฒนาแห่งอนาคต	เป้าหมายที่ ๓ สร้างหลักประกันว่าคนมีชีวิตที่มีสุขภาพดีและส่งเสริมความเป็นอยู่ที่ดีสำหรับทุกคนในทุกวัย	ยุทธศาสตร์ที่ ๓ พัฒนาประชาชนให้ร่วมสร้างสังคมอัจฉริยะ (Smart Society)	ยุทธศาสตร์ที่ ๑ ยุทธศาสตร์การพัฒนาด้านสังคม	ยุทธศาสตร์ที่ ๓ ยุทธศาสตร์การพัฒนาด้านสังคม	กลยุทธ์รักษาความปลอดภัยในชีวิตและทรัพย์สินของประชาชน	แผนงานสร้างความเข้มแข็งของชุมชน	สำนักปลัด
							กลยุทธ์ส่งเสริมกิจการศาสนา งานรัฐพิธี และงานประเพณี วัฒนธรรมในชุมชน	แผนงานศาสนา วัฒนธรรมและนันทนาการ	สำนักปลัด
							กลยุทธ์ส่งเสริมกิจการสาธารณสุขชุมชน	แผนงานเคหะและชุมชน (งานกำจัดขยะมูลฝอยและสิ่งปฏิกูล)	กองสาธารณสุขฯ

ที่	ยุทธศาสตร์ชาติ ๒๐ ปี	แผนพัฒนาเศรษฐกิจและสังคมแห่งชาติ ฉบับที่ ๑๓	SDGs	ยุทธศาสตร์จังหวัด	ยุทธศาสตร์การพัฒนารองขององค์กรปกครองส่วนท้องถิ่นในเขตจังหวัด	ยุทธศาสตร์ ทต.มาบตาพุด	กลยุทธ์	แผนงาน	หน่วยงานรับผิดชอบหลัก
๔.	ยุทธศาสตร์ที่ ๕ ด้านการสร้างการเติบโตบนคุณภาพชีวิตที่เป็นมิตรกับสิ่งแวดล้อม	หมวดหมู่ที่ ๒ ไทยเป็นจุดหมายของการท่องเที่ยวที่เน้นคุณภาพและความยั่งยืน	เป้าหมายที่ ๑๕ ปกป้องฟื้นฟูและสนับสนุนการใช้ระบบนิเวศบนบกอย่างยั่งยืน จัดการป่าไม้อย่างยั่งยืนต่อสู้การกลายสภาพเป็นทะเลทราย หยุดการเสื่อมโทรมของที่ดินและฟื้นสภาพดิน	ยุทธศาสตร์ที่ ๓ พัฒนาประชาชนให้ร่วมสร้างสังคมอัจฉริยะ (Smart Society)	ยุทธศาสตร์ที่ ๓ ยุทธศาสตร์การพัฒนาด้านทรัพยากรธรรมชาติ สิ่งแวดล้อม และการท่องเที่ยว	ยุทธศาสตร์ที่ ๔ ยุทธศาสตร์การพัฒนาด้านสิ่งแวดล้อม	กลยุทธ์ส่งเสริมการมีส่วนร่วมของประชาชนในการอนุรักษ์ทรัพยากรธรรมชาติและสิ่งแวดล้อม	แผนงาน การเกษตร (งานสิ่งแวดล้อมและทรัพยากรธรรมชาติ)	กองสาธารณสุข
							กลยุทธ์สร้างจิตสำนึกและความตระหนักในการจัดการทรัพยากรธรรมชาติและสิ่งแวดล้อม	แผนงานเคหะและชุมชน	กองช่าง

ที่	ยุทธศาสตร์ชาติ ๒๐ ปี	แผนพัฒนาเศรษฐกิจและสังคมแห่งชาติ ฉบับที่ ๑๓	SDGs	ยุทธศาสตร์จังหวัด	ยุทธศาสตร์การพัฒนารองขององค์กรปกครองส่วนท้องถิ่นในเขตจังหวัด	ยุทธศาสตร์ทต.มาบแค	กลยุทธ์	แผนงาน	หน่วยงานรับผิดชอบหลัก
๕.	ยุทธศาสตร์ที่ ๖ ด้านการปรับสมดุลและพัฒนาระบบการบริหารจัดการภาครัฐ	หมุดหมายที่ ๑๒ ไทยมีกำลังคนสมรรถนะสูง มุ่งเรียนรู้อย่างต่อเนื่อง ตอบโจทย์การพัฒนาแห่งอนาคต	เป้าหมายที่ ๑๖ ส่งเสริมสังคมที่สงบสุขและครอบคลุมเพื่อการพัฒนาที่ยั่งยืน ให้ทุกคนเข้าถึงความยุติธรรม และสร้างสถาบันที่มีประสิทธิภาพ รับผิดชอบต่อครอบครัว	ยุทธศาสตร์ที่ ๒ สร้างความแข็งแกร่งระดับพื้นที่รองรับการขยายตัวของเมืองหลวงและปริมณฑล (Smart Living)	ยุทธศาสตร์ที่ ๕ ยุทธศาสตร์การพัฒนาด้านการบริหารจัดการที่ดี	ยุทธศาสตร์ที่ ๕ ยุทธศาสตร์การพัฒนาด้านการบริหารจัดการที่ดี	กลยุทธ์ส่งเสริมและพัฒนาศักยภาพให้กับบุคลากร/ ปรับปรุงพัฒนาเครื่องมือเครื่องใช้ให้มีประสิทธิภาพ และพัฒนาการบริการประชาชนให้ได้รับความสะดวกรวดเร็ว พร้อมทั้งเพิ่มช่องทางในการรับรู้ข้อมูลข่าวสารให้กับประชาชน	แผนงานบริหารงานทั่วไป	สำนักปลัด
							กลยุทธ์สร้างการมีส่วนร่วมของประชาชนและประสานงานระหว่างหน่วยงานภาครัฐ และท้องถิ่นเพื่อการบริการและแก้ไขปัญหาของประชาชน	แผนงานการรักษาความสงบภายใน	สำนักปลัด

## ๓.๒ บัญชีโครงการพัฒนาท้องถิ่น

**บัญชีสรุปโครงการพัฒนา**  
**แผนพัฒนาท้องถิ่น (พ.ศ.๒๕๖๖ - ๒๕๗๐) ฉบับทบทวน ครั้งที่ ๑/๒๕๖๖**  
**เทศบาลตำบลมาบแค อำเภอมืองนครปฐม จังหวัดนครปฐม**

ยุทธศาสตร์	ปี ๒๕๖๖		ปี ๒๕๖๗		ปี ๒๕๖๘		ปี ๒๕๖๙		ปี ๒๕๗๐		รวม ๕ ปี	
	จำนวนโครงการ	งบประมาณ (บาท)	จำนวนโครงการ	งบประมาณ (บาท)	จำนวนโครงการ	งบประมาณ (บาท)	จำนวนโครงการ	งบประมาณ (บาท)	จำนวนโครงการ	งบประมาณ (บาท)	จำนวนโครงการ	งบประมาณ (บาท)
<b>๑.ยุทธศาสตร์การพัฒนาด้านโครงสร้างพื้นฐาน</b>												
๑.๑ แผนงานอุตสาหกรรมและการโยธา	๕๖	๓๓,๓๑๘,๒๐๐	๖๓	๒๘,๙๖๖,๐๐๐	๖๒	๒๙,๗๗๒,๐๐๐	๔๗	๓๕,๐๘๕,๐๐๐	๓๗	๗๖,๕๖๒,๐๐๐	๒๖๕	๒๐๓,๗๐๓,๒๐๐
<b>รวม</b>	<b>๕๖</b>	<b>๓๓,๓๑๘,๒๐๐</b>	<b>๖๓</b>	<b>๒๘,๙๖๖,๐๐๐</b>	<b>๖๒</b>	<b>๒๙,๗๗๒,๐๐๐</b>	<b>๔๗</b>	<b>๓๕,๐๘๕,๐๐๐</b>	<b>๓๗</b>	<b>๗๖,๕๖๒,๐๐๐</b>	<b>๒๖๕</b>	<b>๒๐๓,๗๐๓,๒๐๐</b>
<b>๒.ยุทธศาสตร์การพัฒนาด้านเศรษฐกิจ</b>												
๒.๑ แผนงานการเกษตร	๑	๒๐,๐๐๐	๑	๒๐,๐๐๐	๑	๒๐,๐๐๐	๑	๒๐,๐๐๐	๑	๒๐,๐๐๐	๕	๑๐๐,๐๐๐
๒.๒ แผนงานสร้างความเข้มแข็งของชุมชน	๔	๑๑๐,๐๐๐	๔	๑๑๐,๐๐๐	๔	๑๑๐,๐๐๐	๔	๑๑๐,๐๐๐	๔	๑๑๐,๐๐๐	๒๐	๕๕๐,๐๐๐
<b>รวม</b>	<b>๕</b>	<b>๑๓๐,๐๐๐</b>	<b>๕</b>	<b>๑๓๐,๐๐๐</b>	<b>๕</b>	<b>๑๓๐,๐๐๐</b>	<b>๕</b>	<b>๑๓๐,๐๐๐</b>	<b>๕</b>	<b>๑๓๐,๐๐๐</b>	<b>๒๕</b>	<b>๖๕๐,๐๐๐</b>
<b>๓.ยุทธศาสตร์การพัฒนาด้านสังคม</b>												
๓.๑ แผนงานการศึกษา	๑๑	๒,๒๖๙,๐๙๔	๑๑	๒,๒๖๙,๐๙๔	๑๑	๒,๒๖๙,๐๙๔	๑๑	๒,๒๖๙,๐๙๔	๑๑	๒,๒๖๙,๐๙๔	๕๕	๑๑,๓๔๕,๔๗๐
๓.๒ แผนงานสาธารณสุข	๓	๓๙๐,๐๐๐	๓	๓๙๐,๐๐๐	๓	๓๙๐,๐๐๐	๓	๓๙๐,๐๐๐	๓	๓๙๐,๐๐๐	๑๕	๑,๙๕๐,๐๐๐
๓.๓ แผนงานสังคมสงเคราะห์	๔	๓๗,๐๐๐	๔	๓๗,๐๐๐	๔	๓๗,๐๐๐	๔	๓๗,๐๐๐	๔	๓๗,๐๐๐	๒๐	๑๘๕,๐๐๐
๓.๔ แผนงานสร้างความเข้มแข็งของชุมชน	๒	๔๐,๐๐๐	๒	๔๐,๐๐๐	๒	๔๐,๐๐๐	๒	๔๐,๐๐๐	๒	๔๐,๐๐๐	๑๐	๒๐๐,๐๐๐
๓.๕ แผนงานศาสนาวัฒนธรรมและนันทนาการ	๑๑	๔๘๐,๐๐๐	๑๑	๔๘๐,๐๐๐	๑๑	๔๘๐,๐๐๐	๑๑	๔๘๐,๐๐๐	๑๑	๔๘๐,๐๐๐	๕๕	๒,๔๐๐,๐๐๐
๓.๖ แผนงานเคหะและชุมชน	๑	๓๐,๐๐๐	๑	๓๐,๐๐๐	๑	๓๐,๐๐๐	๑	๓๐,๐๐๐	๑	๓๐,๐๐๐	๕	๑๕๐,๐๐๐
<b>รวม</b>	<b>๓๒</b>	<b>๓,๒๔๖,๐๙๔</b>	<b>๓๒</b>	<b>๓,๒๔๖,๐๙๔</b>	<b>๓๒</b>	<b>๓,๒๔๖,๐๙๔</b>	<b>๓๒</b>	<b>๓,๒๔๖,๐๙๔</b>	<b>๓๒</b>	<b>๓,๒๔๖,๐๙๔</b>	<b>๑๖๐</b>	<b>๑๖,๒๓๐,๔๗๐</b>
<b>๔.ยุทธศาสตร์การพัฒนาด้านสิ่งแวดล้อม</b>												
๔.๑ แผนงานการเกษตร	๔	๕๕๐,๐๐๐	๔	๕๕๐,๐๐๐	๔	๕๕๐,๐๐๐	๔	๕๕๐,๐๐๐	๔	๕๕๐,๐๐๐	๒๐	๒,๗๕๐,๐๐๐
<b>รวม</b>	<b>๔</b>	<b>๕๕๐,๐๐๐</b>	<b>๔</b>	<b>๕๕๐,๐๐๐</b>	<b>๔</b>	<b>๕๕๐,๐๐๐</b>	<b>๔</b>	<b>๕๕๐,๐๐๐</b>	<b>๔</b>	<b>๕๕๐,๐๐๐</b>	<b>๒๐</b>	<b>๒,๗๕๐,๐๐๐</b>
<b>๕.ยุทธศาสตร์การพัฒนาด้านการบริหารจัดการที่ดี</b>												
๕.๑ แผนงานบริหารงานทั่วไป	๘	๑,๑๖๐,๐๐๐	๘	๑,๑๖๐,๐๐๐	๘	๑,๑๖๐,๐๐๐	๘	๑,๑๖๐,๐๐๐	๘	๑,๑๖๐,๐๐๐	๔๐	๕,๘๐๐,๐๐๐
๕.๒ แผนงานการรักษาความสงบภายใน	๓	๓๒๕,๐๐๐	๓	๓๒๕,๐๐๐	๓	๓๒๕,๐๐๐	๓	๓๒๕,๐๐๐	๓	๓๒๕,๐๐๐	๑๕	๑,๖๒๕,๐๐๐
<b>รวม</b>	<b>๑๑</b>	<b>๑,๔๘๕,๐๐๐</b>	<b>๑๑</b>	<b>๑,๔๘๕,๐๐๐</b>	<b>๑๑</b>	<b>๑,๔๘๕,๐๐๐</b>	<b>๑๑</b>	<b>๑,๔๘๕,๐๐๐</b>	<b>๑๑</b>	<b>๑,๔๘๕,๐๐๐</b>	<b>๕๕</b>	<b>๗,๔๒๕,๐๐๐</b>
<b>รวมทั้งสิ้น</b>	<b>๑๐๘</b>	<b>๓๘,๗๒๙,๒๙๔</b>	<b>๑๑๕</b>	<b>๓๔,๓๗๗,๐๙๔</b>	<b>๑๑๔</b>	<b>๓๕,๑๘๓,๐๙๔</b>	<b>๙๙</b>	<b>๔๐,๙๙๖,๐๙๔</b>	<b>๘๙</b>	<b>๘๑,๙๗๓,๐๙๔</b>	<b>๕๒๕</b>	<b>๒๓๐,๗๕๘,๖๗๐</b>

รายละเอียดโครงการพัฒนา  
 แผนพัฒนาท้องถิ่น (พ.ศ. ๒๕๖๖ - ๒๕๗๐) ฉบับทบทวน ครั้งที่ ๑/๒๕๖๖  
 เทศบาลตำบลมาบแค อำเภอเมืองนครปฐม จังหวัดนครปฐม

- ก. ยุทธศาสตร์ชาติ ๒๐ ปี ยุทธศาสตร์ที่ ๒ ด้านการสร้างความสามารถในการแข่งขัน
  - ข. แผนพัฒนาเศรษฐกิจและสังคมแห่งชาติ ฉบับที่ ๑๓ หมายเหตุที่ ๕ ไทยเป็นประตูการค้า การลงทุน และยุทธศาสตร์ทางโลจิสติกส์ที่สำคัญของภูมิภาค
  - ค. Sustainable Development Goals: SDGs เป้าหมายที่ ๙ สร้างโครงสร้างพื้นฐานที่มีความทนทาน ส่งเสริมการพัฒนาอุตสาหกรรมที่ครอบคลุมและยั่งยืน และส่งเสริมนวัตกรรม
  - ง. ยุทธศาสตร์จังหวัดนครปฐม ยุทธศาสตร์ที่ ๒ สร้างความแข็งแกร่งระดับพื้นที่รองรับการขยายตัวของเมืองหลวงและปริมณฑล (Smart Living)
  - จ. ยุทธศาสตร์การพัฒนาของ อปท. ในเขตจังหวัดนครปฐม ยุทธศาสตร์ที่ ๖ ยุทธศาสตร์ด้านการบริการสาธารณะ
๑. ยุทธศาสตร์การพัฒนาด้านโครงสร้างพื้นฐาน

๑.๑ กลยุทธ์จัดให้มีและบำรุงด้านสาธารณูปโภค สาธารณูปการ และโครงสร้างพื้นฐานให้ครบทุกพื้นที่ และปรับปรุงให้มีสภาพมั่นคงแข็งแรงถาวร

(๑) แผนงานอุตสาหกรรมและการโยธา

ที่	โครงการ	วัตถุประสงค์	เป้าหมายผลผลิต/โครงการ	งบประมาณและที่มา					ตัวชี้วัด	ผลที่คาดว่าจะได้รับ	หน่วยงานที่รับผิดชอบ
				๒๕๖๖ (บาท)	๒๕๖๗ (บาท)	๒๕๖๘ (บาท)	๒๕๖๙ (บาท)	๒๕๗๐ (บาท)			
๑	โครงการก่อสร้างถนนลาดยางแอสฟัลท์ติก คอนกรีต พร้อมวางท่อระบายน้ำข้ามถนนบริเวณหมู่ที่ ๑ จุดเริ่มต้น บริเวณบ้านคุณนาวัน เหล่างาม บ้านเลขที่ ๔๓ จุดสิ้นสุด เชื่อมต่อถนนลาดยางแอสฟัลท์ติก คอนกรีตเดิม	เพื่อพัฒนาสภาพผิวจราจรของถนนให้มีสภาพดีขึ้น สะดวกในการสัญจร ไป - มา พัฒนาระบบระบายน้ำให้ดีขึ้นและส่งเสริมให้เกิดความเจริญแก่ท้องถิ่น	ก่อสร้างถนนลาดยางแอสฟัลท์ติก คอนกรีต ความหนา ๐.๐๕ เมตร ความกว้าง ๔.๐๐ เมตร ความยาว ๒๐๓.๐๐ เมตร หรือมีพื้นที่รวมไม่น้อยกว่า ๘๑๒.๐๐ ตารางเมตร พร้อมวางท่อระบายน้ำข้ามถนน ขนาด Ø ๐.๖๐ เมตร จำนวน ๒ จุด ความยาวจุดละ ๑๕.๐๐ เมตร รายละเอียดตามแบบเทศบาลตำบลมาบแคกำหนด พร้อมป้ายประชาสัมพันธ์โครงการ	๖๓๐,๐๐๐					ถนนที่มีมาตรฐาน จำนวน ๑ เส้น	ประชาชนในพื้นที่มีเส้นทางสัญจรที่สะดวกและปลอดภัยมีระบบระบายน้ำที่ดีขึ้น	กองช่าง
๒	โครงการก่อสร้างถนนลาดยางแอสฟัลท์ติก คอนกรีต บริเวณหมู่ที่ ๑ จุดเริ่มต้น เชื่อมต่อถนนลาดยางแอสฟัลท์ติก คอนกรีตเดิม จุดสิ้นสุด บริเวณบ้านคุณเสนาะ นิมโพร้ทอง บ้านเลขที่ ๘๑	เพื่อพัฒนาสภาพผิวจราจรของถนนให้มีสภาพดีขึ้น สะดวกในการสัญจร ไป - มา และส่งเสริมให้เกิดความเจริญแก่ท้องถิ่น	ก่อสร้างถนนลาดยางแอสฟัลท์ติก คอนกรีต ความหนา ๐.๐๕ เมตร ความกว้าง ๓.๐๐ เมตร ความยาว ๑๐๐.๐๐ เมตร หรือมีพื้นที่รวมไม่น้อยกว่า ๓๐๐.๐๐ ตารางเมตร รายละเอียดตามแบบเทศบาลตำบลมาบแคกำหนด พร้อมป้ายประชาสัมพันธ์โครงการ		๒๗๐,๐๐๐				ถนนที่มีมาตรฐาน จำนวน ๑ เส้น	ประชาชนในพื้นที่มีเส้นทางสัญจรที่สะดวกและปลอดภัย	กองช่าง

รายละเอียดโครงการพัฒนา  
แผนพัฒนาท้องถิ่น (พ.ศ. ๒๕๖๖ - ๒๕๗๐) ฉบับทบทวน ครั้งที่ ๑/๒๕๖๖  
เทศบาลตำบลมาบแค อำเภอเมืองนครปฐม จังหวัดนครปฐม

๓	โครงการก่อสร้างถนนลาดยางแอสฟัลต์ติก คอนกรีต บริเวณหมู่ที่ ๑ จุดเริ่มต้น บริเวณบ้านคุณชุตติกาญจน์ ทุ่เติม เลขที่ ๔/๑ จุดสิ้นสุด บริเวณบ้านคุณสังเวย เปลี่ยนลี บ้านเลขที่ ๙๔/๔	เพื่อพัฒนาสภาพผิวจราจรของถนนให้มีสภาพดีขึ้น สะดวกในการสัญจร ไป - มา และส่งเสริมให้เกิดความเจริญแก่ท้องถิ่น	ก่อสร้างถนนลาดยางแอสฟัลต์ติก คอนกรีต ความหนา ๐.๐๕ เมตร ความกว้าง ๔.๐๐ เมตร ความยาว ๖๕๐.๐๐ เมตร หรือมีพื้นที่รวมไม่น้อยกว่า ๒,๖๐๐.๐๐ ตารางเมตร รายละเอียดตามแบบเทศบาลตำบลมาบแคกำหนด พร้อมป้ายประชาสัมพันธ์โครงการ				๑,๖๙๐,๐๐๐		ถนนที่มีมาตรฐานจำนวน ๑ เส้น	ประชาชนในพื้นที่มีเส้นทางสัญจรที่สะดวกและปลอดภัย	กองช่าง
๔	โครงการปรับปรุงถนนลาดยางแอสฟัลต์ติก คอนกรีต หนองอ้อขอย ๖/๑ บริเวณหมู่ที่ ๑ จุดเริ่มต้น เชื่อมต่อถนน ลาดยางแอสฟัลต์ติกคอนกรีตเดิม จุดสิ้นสุด บริเวณคุณวิโรจน์ อัครชนวัด บ้านเลขที่ ๒/๓	เพื่อพัฒนาสภาพผิวจราจรของถนนให้มีสภาพดีขึ้น สะดวกในการสัญจร ไป - มา และส่งเสริมให้เกิดความเจริญแก่ท้องถิ่น	ปรับปรุงถนนลาดยางแอสฟัลต์ติก คอนกรีต ความหนา ๐.๐๕ เมตร ความกว้าง ๔.๐๐ เมตร ความยาว ๒๓๐.๐๐ เมตร หรือมีพื้นที่รวมไม่น้อยกว่า ๙๒๐.๐๐ ตารางเมตร รายละเอียดตามแบบเทศบาลตำบลมาบแคกำหนด พร้อมป้ายประชาสัมพันธ์โครงการ				๕๑๐,๐๐๐		ถนนที่มีมาตรฐานจำนวน ๑ เส้น	ประชาชนในพื้นที่มีเส้นทางสัญจรที่สะดวกและปลอดภัย	กองช่าง
๕	โครงการก่อสร้างถนนลาดยางแอสฟัลต์ติก คอนกรีต บริเวณหมู่ที่ ๑ จุดเริ่มต้น เชื่อมต่อถนนลาดยางแอสฟัลต์ติกคอนกรีตเดิม จุดสิ้นสุด บริเวณบ้านคุณเจษฎา เณรน้อย บ้านเลขที่ ๑๐๖	เพื่อพัฒนาสภาพผิวจราจรของถนนให้มีสภาพดีขึ้น สะดวกในการสัญจร ไป - มา และส่งเสริมให้เกิดความเจริญแก่ท้องถิ่น	ก่อสร้างถนนลาดยางแอสฟัลต์ติก คอนกรีต ความหนา ๐.๐๕ เมตร ความกว้าง ๔.๐๐ เมตร ความยาว ๑๘๕.๐๐ เมตร หรือมีพื้นที่รวมไม่น้อยกว่า ๗๔๐.๐๐ ตารางเมตร รายละเอียดตามแบบเทศบาลตำบลมาบแคกำหนด พร้อมป้ายประชาสัมพันธ์โครงการ				๔๙๐,๐๐๐		ถนนที่มีมาตรฐานจำนวน ๑ เส้น	ประชาชนในพื้นที่มีเส้นทางสัญจรที่สะดวกและปลอดภัย	กองช่าง
๖	โครงการปรับปรุงถนนลาดยางแอสฟัลต์ติก คอนกรีต หนองอ้อขอย ๙ บริเวณหมู่ที่ ๑ จุดเริ่มต้น เชื่อมต่อถนนลาดยางแอสฟัลต์ติก คอนกรีตเดิม จุดสิ้นสุด บริเวณบ้านคุณเศกธนะนุทรัพย์ บ้านเลขที่ ๓๕	เพื่อพัฒนาสภาพผิวจราจรของถนนให้มีสภาพดีขึ้น สะดวกในการสัญจร ไป - มา และส่งเสริมให้เกิดความเจริญแก่ท้องถิ่น	ปรับปรุงถนนลาดยางแอสฟัลต์ติก คอนกรีต ความหนา ๐.๐๕ เมตร ความกว้าง ๔.๐๐ เมตร ความยาว ๓๕๐.๐๐ เมตร หรือมีพื้นที่รวมไม่น้อยกว่า ๑,๔๐๐.๐๐ ตารางเมตร รายละเอียดตามแบบเทศบาลตำบลมาบแคกำหนด พร้อมป้ายประชาสัมพันธ์โครงการ				๗๗๐,๐๐๐		ถนนที่มีมาตรฐานจำนวน ๑ เส้น	ประชาชนในพื้นที่มีเส้นทางสัญจรที่สะดวกและปลอดภัย	กองช่าง

รายละเอียดโครงการพัฒนา  
แผนพัฒนาท้องถิ่น (พ.ศ. ๒๕๖๖ - ๒๕๗๐) ฉบับทบทวน ครั้งที่ ๑/๒๕๖๖  
เทศบาลตำบลมาบแค อำเภอเมืองนครปฐม จังหวัดนครปฐม

๗	โครงการปรับปรุงถนนลาดยางแอสฟัลท์ติก คอนกรีต หนองอ้อซอย ๙/๑ บริเวณหมู่ที่ ๑ จุดเริ่มต้น เชื่อมต่อถนนลาดยางแอสฟัลท์ติก คอนกรีตเดิม จุดสิ้นสุด บริเวณคุณไธพัตย์ วัฒนวิฑิตต์ บ้านเลขที่ ๓๕/๑	เพื่อพัฒนาสภาพผิวจราจรของถนนให้มีสภาพดีขึ้น สะดวกในการสัญจร ไป - มา และส่งเสริมให้เกิดความเจริญแก่ท้องถิ่น	ปรับปรุงถนนลาดยางแอสฟัลท์ติก คอนกรีต ความหนา ๐.๐๕ เมตร ความกว้าง ๔.๐๐ เมตร ความยาว ๑๘๕.๐๐ เมตร หรือมีพื้นที่รวมไม่น้อยกว่า ๗๔๐.๐๐ ตารางเมตร รายละเอียดตามแบบเทศบาลตำบลมาบแคกำหนด พร้อมป้ายประชาสัมพันธ์โครงการ				๔๑๐,๐๐๐		ถนนที่มีมาตรฐานจำนวน ๑ เส้น	ประชาชนในพื้นที่มีเส้นทางสัญจรที่สะดวกและปลอดภัย	กองช่าง
๘	โครงการปรับปรุงถนนลาดยางแอสฟัลท์ติก คอนกรีต หนองอ้อซอย ๗/๓ บริเวณหมู่ที่ ๑ จุดเริ่มต้น เชื่อมต่อถนนลาดยางแอสฟัลท์ติก คอนกรีตเดิม จุดสิ้นสุด บริเวณคุณสุวัฒน์ เหล่างาม บ้านเลขที่ ๘	เพื่อพัฒนาสภาพผิวจราจรของถนนให้มีสภาพดีขึ้น สะดวกในการสัญจร ไป - มา และส่งเสริมให้เกิดความเจริญแก่ท้องถิ่น	ปรับปรุงถนนลาดยางแอสฟัลท์ติก คอนกรีต ความหนา ๐.๐๕ เมตร ความกว้าง ๔.๐๐ เมตร ความยาว ๙๘.๐๐ เมตร หรือมีพื้นที่รวมไม่น้อยกว่า ๓๙๒.๐๐ ตารางเมตร รายละเอียดตามแบบเทศบาลตำบลมาบแคกำหนด พร้อมป้ายประชาสัมพันธ์โครงการ				๒๒๕,๐๐๐		ถนนที่มีมาตรฐานจำนวน ๑ เส้น	ประชาชนในพื้นที่มีเส้นทางสัญจรที่สะดวกและปลอดภัย	กองช่าง
๙	โครงการปรับปรุงถนนลาดยางแอสฟัลท์ติก คอนกรีต พร้อมวางท่อระบายน้ำข้ามถนน หนองอ้อ ซอย ๗ บริเวณหมู่ที่ ๑ จุดเริ่มต้น เชื่อมต่อถนนลาดยางแอสฟัลท์ติกคอนกรีตเดิม จุดสิ้นสุด บริเวณคุณสำเนา สงวนพันธุ์ บ้านเลขที่ ๓๙	เพื่อพัฒนาสภาพผิวจราจรของถนนให้มีสภาพดีขึ้น สะดวกในการสัญจร ไป - มา พัฒนาระบบระบายน้ำให้ดีขึ้นและส่งเสริมให้เกิดความเจริญแก่ท้องถิ่น	ปรับปรุงถนนลาดยางแอสฟัลท์ติก คอนกรีต ความหนา ๐.๐๕ เมตร ความกว้าง ๔.๐๐ เมตร ความยาว ๕๗.๐๐ เมตร หรือมีพื้นที่รวมไม่น้อยกว่า ๒๒๘.๐๐ ตารางเมตร พร้อมวางท่อระบายน้ำข้ามถนน ขนาด Ø ๐.๖๐ เมตร จำนวน ๑ จุด ความยาว ๙.๐๐ เมตร รายละเอียดตามแบบเทศบาลตำบลมาบแคกำหนด พร้อมป้ายประชาสัมพันธ์โครงการ				๑๕๕,๐๐๐		ถนนที่มีมาตรฐานจำนวน ๑ เส้น	ประชาชนในพื้นที่มีเส้นทางสัญจรที่สะดวกและปลอดภัย มีระบบระบายน้ำที่ดีขึ้น	กองช่าง



รายละเอียดโครงการพัฒนา  
แผนพัฒนาท้องถิ่น (พ.ศ. ๒๕๖๖ - ๒๕๗๐) ฉบับทบทวน ครั้งที่ ๑/๒๕๖๖  
เทศบาลตำบลมาบแค อำเภอเมืองนครปฐม จังหวัดนครปฐม

๑๐	โครงการปรับปรุงถนนลาดยางแอสฟัลต์ติก คอนกรีต หนองอ้อซอย ๗/๒ บริเวณหมู่ที่ ๑ จุดเริ่มต้น เชื่อมต่อถนน ลาดยางแอสฟัลต์ติกคอนกรีตเดิม จุดสิ้นสุดบริเวณบ้านคุณชายชัยสงวนพันธุ์ บ้านเลขที่ ๕๐/๑	เพื่อพัฒนาสภาพผิวจราจรของถนนให้มีสภาพดีขึ้น สะดวกในการสัญจร ไป - มา และส่งเสริมให้เกิดความเจริญแก่ท้องถิ่น	ปรับปรุงถนนลาดยางแอสฟัลต์ติกคอนกรีต ความหนา ๐.๐๕ เมตร ความกว้าง ๔.๐๐ เมตร ความยาว ๒๐๐.๐๐ เมตร หรือมีพื้นที่รวมไม่น้อยกว่า ๘๐๐.๐๐ ตารางเมตร รายละเอียดตามแบบเทศบาลตำบลมาบแคกำหนด พร้อมป้ายประชาสัมพันธ์โครงการ		๔๔๐,๐๐๐				ถนนที่มีมาตรฐานจำนวน ๑ เส้น	ประชาชนในพื้นที่มีเส้นทางสัญจรที่สะดวกและปลอดภัย	กองช่าง
๑๑	โครงการปรับปรุงถนนลาดยางแอสฟัลต์ติก คอนกรีต หนองอ้อซอย ๗ บริเวณหมู่ที่ ๑ จุดเริ่มต้น เชื่อมต่อถนนลาดยางแอสฟัลต์ติกคอนกรีตเดิม จุดสิ้นสุด เชื่อมต่อถนนลาดยางแอสฟัลต์ติกคอนกรีตเดิม เขตติดต่อตำบลห้วยพระ	เพื่อพัฒนาสภาพผิวจราจรของถนนให้มีสภาพดีขึ้น สะดวกในการสัญจร ไป - มา และส่งเสริมให้เกิดความเจริญแก่ท้องถิ่น	ปรับปรุงถนนลาดยางแอสฟัลต์ติกคอนกรีต ความหนา ๐.๐๕ เมตร ความกว้าง ๖.๐๐ เมตร ความยาว ๖๓๕.๐๐ เมตร หรือมีพื้นที่รวมไม่น้อยกว่า ๓,๘๑๐.๐๐ ตารางเมตร รายละเอียดตามแบบเทศบาลตำบลมาบแคกำหนด พร้อมป้ายประชาสัมพันธ์โครงการ					๒,๑๐๐,๐๐๐	ถนนที่มีมาตรฐานจำนวน ๑ เส้น	ประชาชนในพื้นที่มีเส้นทางสัญจรที่สะดวกและปลอดภัย	กองช่าง
๑๒	โครงการก่อสร้างถนนลาดยางแอสฟัลต์ติกคอนกรีต บริเวณหมู่ที่ ๑ จุดเริ่มต้น เชื่อมต่อถนนลาดยางแอสฟัลต์ติกคอนกรีตเดิม จุดสิ้นสุด บริเวณบ้านคุณมนัส จันทร์สุวรรณ บ้านเลขที่ ๓๙/๑	เพื่อพัฒนาสภาพผิวจราจรของถนนให้มีสภาพดีขึ้น สะดวกในการสัญจร ไป - มา และส่งเสริมให้เกิดความเจริญแก่ท้องถิ่น	ก่อสร้างถนนลาดยางแอสฟัลต์ติกคอนกรีต ความหนา ๐.๐๕ เมตร ความกว้าง ๔.๐๐ เมตร ความยาว ๑๗๐.๐๐ เมตร หรือมีพื้นที่รวมไม่น้อยกว่า ๖๘๐.๐๐ ตารางเมตร รายละเอียดตามแบบเทศบาลตำบลมาบแคกำหนด พร้อมป้ายประชาสัมพันธ์โครงการ		๔๔๕,๐๐๐				ถนนที่มีมาตรฐานจำนวน ๑ เส้น	ประชาชนในพื้นที่มีเส้นทางสัญจรที่สะดวกและปลอดภัย	กองช่าง

รายละเอียดโครงการพัฒนา  
แผนพัฒนาท้องถิ่น (พ.ศ. ๒๕๖๖ - ๒๕๗๐) ฉบับทบทวน ครั้งที่ ๑/๒๕๖๖  
เทศบาลตำบลมาบแค อำเภอเมืองนครปฐม จังหวัดนครปฐม

๑๓	โครงการปรับปรุงถนนลาดยางแอสฟัลท์ติก คอนกรีต หนองอ้อซอย ๒ บริเวณหมู่ที่ ๑ จุดเริ่มต้น เชื่อมต่อถนนลาดยางแอสฟัลท์ติกคอนกรีตเดิม จุดสิ้นสุด บริเวณที่ดินคุณนภดล เหล่างาม	เพื่อพัฒนาสภาพผิวจราจรของถนนให้มีสภาพดีขึ้น สะดวกในการสัญจร ไป - มา และส่งเสริมให้เกิดความเจริญแก่ท้องถิ่น	ปรับปรุงถนนลาดยางแอสฟัลท์ติกคอนกรีต ความหนา ๐.๐๕ เมตร ความกว้าง ๔.๐๐ เมตร ความยาว ๑๑๕.๐๐ เมตร หรือมีพื้นที่รวมไม่น้อยกว่า ๔๖๐.๐๐ ตารางเมตร รายละเอียดตามแบบเทศบาลตำบลมาบแคกำหนด พร้อมป้ายประชาสัมพันธ์โครงการ			๒๕๕,๐๐๐			ถนนที่มีมาตรฐานจำนวน ๑ เส้น	ประชาชนในพื้นที่มีเส้นทางสัญจรที่สะดวกและปลอดภัย	กองช่าง
๑๔	โครงการปรับปรุงถนนลาดยางแอสฟัลท์ติก คอนกรีต หนองอ้อซอย ๑ บริเวณหมู่ที่ ๑ จุดเริ่มต้น เชื่อมต่อถนนลาดยางแอสฟัลท์ติกคอนกรีตเดิม จุดสิ้นสุด บริเวณคุณกิตติศักดิ์ หูเต็ม บ้านเลขที่ ๙๙	เพื่อพัฒนาสภาพผิวจราจรของถนนให้มีสภาพดีขึ้น สะดวกในการสัญจร ไป - มา และส่งเสริมให้เกิดความเจริญแก่ท้องถิ่น	ปรับปรุงถนนลาดยางแอสฟัลท์ติกคอนกรีต ความหนา ๐.๐๕ เมตร ความกว้าง ๔.๐๐ เมตร ความยาว ๑๒๕.๐๐ เมตร หรือมีพื้นที่รวมไม่น้อยกว่า ๕๐๐.๐๐ ตารางเมตร รายละเอียดตามแบบเทศบาลตำบลมาบแคกำหนด พร้อมป้ายประชาสัมพันธ์โครงการ			๓๓๕,๐๐๐			ถนนที่มีมาตรฐานจำนวน ๑ เส้น	ประชาชนในพื้นที่มีเส้นทางสัญจรที่สะดวกและปลอดภัย	กองช่าง
๑๕	โครงการปรับปรุงถนนลาดยางแอสฟัลท์ติก คอนกรีต บริเวณหมู่ที่ ๑ จุดเริ่มต้น เชื่อมต่อถนนลาดยางแอสฟัลท์ติกคอนกรีตเดิม จุดสิ้นสุด บริเวณบ้านคุณขจร เหล่างาม บ้านเลขที่ ๒	เพื่อพัฒนาสภาพผิวจราจรของถนนให้มีสภาพดีขึ้น สะดวกในการสัญจร ไป - มา และส่งเสริมให้เกิดความเจริญแก่ท้องถิ่น	ปรับปรุงถนนลาดยางแอสฟัลท์ติกคอนกรีต ความหนา ๐.๐๕ เมตร ความกว้าง ๔.๐๐ เมตร ความยาว ๑๓๑.๐๐ เมตร หรือมีพื้นที่รวมไม่น้อยกว่า ๕๒๔.๐๐ ตารางเมตร รายละเอียดตามแบบเทศบาลตำบลมาบแคกำหนด พร้อมป้ายประชาสัมพันธ์โครงการ			๒๙๐,๐๐๐			ถนนที่มีมาตรฐานจำนวน ๑ เส้น	ประชาชนในพื้นที่มีเส้นทางสัญจรที่สะดวกและปลอดภัย	กองช่าง

รายละเอียดโครงการพัฒนา  
แผนพัฒนาท้องถิ่น (พ.ศ. ๒๕๖๖ - ๒๕๗๐) ฉบับทบทวน ครั้งที่ ๑/๒๕๖๖  
เทศบาลตำบลมาบแค อำเภอเมืองนครปฐม จังหวัดนครปฐม

๑๖	โครงการก่อสร้างและปรับปรุงถนนลาดยางแอสฟัลท์ติกคอนกรีต หนองอ้อ ซอย ๗/๑ บริเวณหมู่ที่ ๑ จุดเริ่มต้นเชื่อมต่อถนนลาดยางแอสฟัลท์ติก คอนกรีตเดิม จุดสิ้นสุดบริเวณบ้านคุณสุทธิวัฒน์ ปันทอง บ้านเลขที่ ๕๑	เพื่อพัฒนาสภาพผิวจราจรของถนนให้มีสภาพดีขึ้น สะดวกในการสัญจร ไป - มา และส่งเสริมให้เกิดความเจริญแก่ท้องถิ่น	ก่อสร้างถนนลาดยางแอสฟัลท์ติกคอนกรีต ความหนา ๐.๐๕ เมตร ความกว้าง ๔.๐๐ เมตร ความยาว ๗๔.๐๐ เมตร หรือมีพื้นที่รวมไม่น้อยกว่า ๒๙๖.๐๐ ตารางเมตร และปรับปรุงถนนลาดยางแอสฟัลท์ติกคอนกรีต ความหนา ๐.๐๕ เมตร ความกว้าง ๔.๐๐ เมตร ความยาว ๒๔๑.๐๐ เมตร หรือมีพื้นที่รวมไม่น้อยกว่า ๙๖๔.๐๐ ตารางเมตร รายละเอียดตามแบบเทศบาลตำบลมาบแคกำหนด พร้อมป้ายประชาสัมพันธ์โครงการ	๕๔๘,๔๐๐					ถนนที่มีมาตรฐานจำนวน ๑ เส้น	ประชาชนในพื้นที่มีเส้นทางสัญจรที่สะดวกและปลอดภัย	กองช่าง
๑๗	โครงการปรับปรุงถนนลาดยางแอสฟัลท์ติก คอนกรีต บริเวณหมู่ที่ ๑ จุดเริ่มต้น เชื่อมต่อถนนลาดยางแอสฟัลท์ติกคอนกรีตเดิม จุดสิ้นสุด บริเวณบ้านคุณวุฒิชัย ทองม่วย บ้านเลขที่ ๑/๑	เพื่อพัฒนาสภาพผิวจราจรของถนนให้มีสภาพดีขึ้น สะดวกในการสัญจร ไป - มา และส่งเสริมให้เกิดความเจริญแก่ท้องถิ่น	ปรับปรุงถนนลาดยางแอสฟัลท์ติกคอนกรีต ความหนา ๐.๐๕ เมตร ความกว้าง ๕.๐๐ เมตร ความยาว ๙๒.๐๐ เมตร หรือมีพื้นที่รวมไม่น้อยกว่า ๔๖๐.๐๐ ตารางเมตร รายละเอียดตามแบบเทศบาลตำบลมาบแคกำหนด พร้อมป้ายประชาสัมพันธ์โครงการ	๒๕๕,๐๐๐					ถนนที่มีมาตรฐานจำนวน ๑ เส้น	ประชาชนในพื้นที่มีเส้นทางสัญจรที่สะดวกและปลอดภัย	กองช่าง
๑๘	โครงการก่อสร้างลาดยางแอสฟัลท์ติกคอนกรีต หนองอ้อ ซอย ๑ บริเวณหมู่ที่ ๑ จุดเริ่มต้นเชื่อมต่อถนนลาดยางแอสฟัลท์ติก คอนกรีตเดิม จุดสิ้นสุดบริเวณบ้านคุณสุชิน เหล่างาม บ้านเลขที่ ๑๒/๒	เพื่อพัฒนาสภาพผิวจราจรของถนนให้มีสภาพดีขึ้น สะดวกในการสัญจร ไป - มา และส่งเสริมให้เกิดความเจริญแก่ท้องถิ่น	ก่อสร้างถนนลาดยางแอสฟัลท์ติกคอนกรีต ความหนา ๐.๐๕ เมตร ความกว้าง ๓.๕๐ เมตร ความยาว ๑๙๔ เมตร หรือมีพื้นที่รวมไม่น้อยกว่า ๖๗๙.๐๐ ตารางเมตร รายละเอียดตามแบบเทศบาลตำบลมาบแคกำหนด พร้อมป้ายประชาสัมพันธ์โครงการ	๔๔๕,๐๐๐					ถนนที่มีมาตรฐานจำนวน ๑ เส้น	ประชาชนในพื้นที่มีเส้นทางสัญจรที่สะดวกและปลอดภัย	กองช่าง

รายละเอียดโครงการพัฒนา  
แผนพัฒนาท้องถิ่น (พ.ศ. ๒๕๖๖ - ๒๕๗๐) ฉบับทบทวน ครั้งที่ ๑/๒๕๖๖  
เทศบาลตำบลมาบแค อำเภอเมืองนครปฐม จังหวัดนครปฐม

๑๙	โครงการก่อสร้างถนนคอนกรีตเสริมเหล็ก พร้อมวางท่อระบายน้ำ หมู่ที่ ๑ จุดเริ่มต้น บ้านคุณสังเวย เปลี่ยนลี บ้านเลขที่ ๙๔/๔ ถึง บ้านคุณมลเทียร เปลี่ยนลี บ้านเลขที่ ๙๔/๒	เพื่อพัฒนาสภาพผิวจราจรของถนนให้มีสภาพดีขึ้น สะดวกในการสัญจร ไป - มา พัฒนาระบบระบายน้ำให้ดีขึ้น และส่งเสริมให้เกิดความเจริญแก่ท้องถิ่น	ก่อสร้างถนนคอนกรีตเสริมเหล็ก กว้าง ๓.๐๐ ม. ยาว ๑๓๕.๐๐ ม. หนา ๐.๑๕ ม. หรือมีพื้นที่รวมไม่น้อยกว่า ๔๐๕.๐๐ ตร.ม. (พื้นที่รวมบ่อพัก) และก่อสร้างท่อระบายน้ำ ขนาด Ø ๐.๖๐ ม. พร้อมบ่อพัก ความยาวรวมบ่อพักไม่น้อยกว่า ๑๓๕.๐๐ ม. รายละเอียดตามแบบเทศบาลตำบลมาบแค พร้อมป้ายประชาสัมพันธ์โครงการ	๘๐๐,๐๐๐					ถนนที่มีมาตรฐานจำนวน ๑ เส้น	ประชาชนในพื้นที่มีเส้นทางสัญจรที่สะดวกและปลอดภัย มีระบบระบายน้ำที่ดีขึ้น	กองช่าง
๒๐	โครงการปรับปรุงถนนลาดยางแอสฟัลต์ติก คอนกรีต บริเวณหมู่ที่ ๒ จุดเริ่มต้น บริเวณบ้านคุณไสว วงศ์บุตรดา บ้านเลขที่ ๖๑ จุดสิ้นสุด บริเวณบ้านคุณสุชิน ทองศรี บ้านเลขที่ ๑๙/๒	เพื่อพัฒนาสภาพผิวจราจรของถนนให้มีสภาพดีขึ้น สะดวกในการสัญจร ไป - มา และส่งเสริมให้เกิดความเจริญแก่ท้องถิ่น	ปรับปรุงถนนลาดยางแอสฟัลต์ติก คอนกรีต ความหนา ๐.๐๕ เมตร ความกว้าง ๔.๐๐ เมตร ความยาว ๑๑๙.๐๐ เมตร หรือมีพื้นที่รวมไม่น้อยกว่า ๔๗๖.๐๐ ตารางเมตร รายละเอียดตามแบบเทศบาลตำบลมาบแคกำหนด พร้อมป้ายประชาสัมพันธ์โครงการ			๒๗๐,๐๐๐			ถนนที่มีมาตรฐานจำนวน ๑ เส้น	ประชาชนในพื้นที่มีเส้นทางสัญจรที่สะดวกและปลอดภัย	กองช่าง
๒๑	โครงการปรับปรุงถนนลาดยางแอสฟัลต์ติก คอนกรีต ตอนกลาง ซอย ๑ บริเวณหมู่ที่ ๒ จุดเริ่มต้น เชื่อมต่อถนนลาดยางแอสฟัลต์ติกคอนกรีตเดิม จุดสิ้นสุด บริเวณบ้านคุณชูใจ สุขจินดา บ้านเลขที่ ๓	เพื่อพัฒนาสภาพผิวจราจรของถนนให้มีสภาพดีขึ้น สะดวกในการสัญจร ไป - มา และส่งเสริมให้เกิดความเจริญแก่ท้องถิ่น	ปรับปรุงถนนลาดยางแอสฟัลต์ติก คอนกรีต ความหนา ๐.๐๕ เมตร ความกว้าง ๔.๐๐ เมตร ความยาว ๙๕.๐๐ เมตร หรือมีพื้นที่รวมไม่น้อยกว่า ๓๘๐.๐๐ ตารางเมตร รายละเอียดตามแบบเทศบาลตำบลมาบแคกำหนด พร้อมป้ายประชาสัมพันธ์โครงการ			๒๑๐,๐๐๐			ถนนที่มีมาตรฐานจำนวน ๑ เส้น	ประชาชนในพื้นที่มีเส้นทางสัญจรที่สะดวกและปลอดภัย	กองช่าง

รายละเอียดโครงการพัฒนา  
แผนพัฒนาท้องถิ่น (พ.ศ. ๒๕๖๖ - ๒๕๗๐) ฉบับทบทวน ครั้งที่ ๑/๒๕๖๖  
เทศบาลตำบลมาบแค อำเภอเมืองนครปฐม จังหวัดนครปฐม

๒๒	โครงการก่อสร้างถนนลาดยางแอสฟัลต์ติกคอนกรีต บริเวณหมู่ที่ ๒ จุดเริ่มต้น บริเวณบ้านคุณมานิตย์ สวงวนพันธ์ บ้านเลขที่ ๖๓ จุดสิ้นสุด บริเวณบ้านคุณธัญลักษณ์ เห็นโรสง บ้านเลขที่ ๗๔	เพื่อพัฒนาสภาพผิวจราจรของถนนให้มีสภาพดีขึ้น สะดวกในการสัญจร ไป - มา และส่งเสริมให้เกิดความเจริญแก่ท้องถิ่น	ก่อสร้างถนนลาดยางแอสฟัลต์ติกคอนกรีต ความหนา ๐.๐๕ เมตร ความกว้าง ๔.๐๐ เมตร ความยาว ๑๑๒.๐๐ เมตร หรือมีพื้นที่รวมไม่น้อยกว่า ๔๔๘.๐๐ ตารางเมตร รายละเอียดตามแบบเทศบาลตำบลมาบแคกำหนด พร้อมป้ายประชาสัมพันธ์โครงการ				๒๙๕,๐๐๐		ถนนที่มีมาตรฐานจำนวน ๑ เส้น	ประชาชนในพื้นที่มีเส้นทางสัญจรที่สะดวกและปลอดภัย	กองช่าง
๒๓	โครงการปรับปรุงถนนลาดยางแอสฟัลต์ติก คอนกรีต ตอนกลาง ซอย ๓ บริเวณหมู่ที่ ๒ จุดเริ่มต้น เชื่อมต่อถนนลาดยางแอสฟัลต์ติกคอนกรีตเดิม จุดสิ้นสุด บริเวณบ้านคุณโกศล ลือมอญ บ้านเลขที่ ๑๐	เพื่อพัฒนาสภาพผิวจราจรของถนนให้มีสภาพดีขึ้น สะดวกในการสัญจร ไป - มา และส่งเสริมให้เกิดความเจริญแก่ท้องถิ่น	ปรับปรุงถนนลาดยางแอสฟัลต์ติกคอนกรีต ความหนา ๐.๐๕ เมตร ความกว้าง ๔.๐๐ เมตร ความยาว ๕๐.๐๐ เมตร หรือมีพื้นที่รวมไม่น้อยกว่า ๒๐๐.๐๐ ตารางเมตร รายละเอียดตามแบบเทศบาลตำบลมาบแคกำหนด พร้อมป้ายประชาสัมพันธ์โครงการ				๑๑๐,๐๐๐		ถนนที่มีมาตรฐานจำนวน ๑ เส้น	ประชาชนในพื้นที่มีเส้นทางสัญจรที่สะดวกและปลอดภัย	กองช่าง
๒๔	โครงการปรับปรุงถนนลาดยางแอสฟัลต์ติก คอนกรีต ตอนกลาง ซอย ๕ บริเวณหมู่ที่ ๒ จุดเริ่มต้น เชื่อมต่อถนนลาดยางแอสฟัลต์ติกคอนกรีตเดิม จุดสิ้นสุด บริเวณบ้านคุณสมพงศ์ เกิดฤทธิ์ บ้านเลขที่ ๑๖	เพื่อพัฒนาสภาพผิวจราจรของถนนให้มีสภาพดีขึ้น สะดวกในการสัญจร ไป - มา และส่งเสริมให้เกิดความเจริญแก่ท้องถิ่น	ปรับปรุงถนนลาดยางแอสฟัลต์ติกคอนกรีต ความหนา ๐.๐๕ เมตร ความกว้าง ๔.๐๐ เมตร ความยาว ๑๓๕.๐๐ เมตร หรือมีพื้นที่รวมไม่น้อยกว่า ๕๔๐.๐๐ ตารางเมตร รายละเอียดตามแบบเทศบาลตำบลมาบแคกำหนด พร้อมป้ายประชาสัมพันธ์โครงการ				๓๕๕,๐๐๐		ถนนที่มีมาตรฐานจำนวน ๑ เส้น	ประชาชนในพื้นที่มีเส้นทางสัญจรที่สะดวกและปลอดภัย	กองช่าง

รายละเอียดโครงการพัฒนา  
แผนพัฒนาท้องถิ่น (พ.ศ. ๒๕๖๖ - ๒๕๗๐) ฉบับทบทวน ครั้งที่ ๑/๒๕๖๖  
เทศบาลตำบลมาบแค อำเภอเมืองนครปฐม จังหวัดนครปฐม

๒๕	โครงการปรับปรุงถนนลาดยางแอสฟัลท์ติก คอนกรีต ตอนกลาง ขอย ๒ บริเวณหมู่ที่ ๒ จุดเริ่มต้น เชื่อมต่อถนนลาดยางแอสฟัลท์ติก คอนกรีตเดิม จุดสิ้นสุด บริเวณบ้านคุณบรรทม สีนวล บ้านเลขที่ ๒๘/๒	เพื่อพัฒนาสภาพผิวจราจรของถนนให้มีสภาพดีขึ้น สะดวกในการสัญจร ไป - มา และส่งเสริมให้เกิดความเจริญแก่ท้องถิ่น	ปรับปรุงถนนลาดยางแอสฟัลท์ติก คอนกรีต ความหนา ๐.๐๕ เมตร ความกว้าง ๔.๐๐ เมตร ความยาว ๑๐๓.๐๐ เมตร หรือมีพื้นที่รวมไม่น้อยกว่า ๔๑๒.๐๐ ตารางเมตร รายละเอียดตามแบบเทศบาลตำบลมาบแคกำหนด พร้อมป้ายประชาสัมพันธ์โครงการ	๒๓๐,๐๐๐					ถนนที่มีมาตรฐาน จำนวน ๑ เส้น	ประชาชนในพื้นที่มีเส้นทางสัญจรที่สะดวกและปลอดภัย	กองช่าง
๒๖	โครงการก่อสร้างท่อระบายน้ำพร้อมบ่อพัก บริเวณหมู่ที่ ๒ จุดเริ่มต้น เชื่อมต่อท่อระบายน้ำเดิม จุดสิ้นสุด บริเวณบ้านคุณทองหล่อ นิลพัฒน์ บ้านเลขที่ ๕๘/๑	เพื่อพัฒนาระบบระบายน้ำให้ดีขึ้น และส่งเสริมให้เกิดความเจริญแก่ท้องถิ่น	ก่อสร้างท่อระบายน้ำ ขนาด Ø ๐.๖๐ ม. พร้อมบ่อพัก ความยาวรวมบ่อพักไม่น้อยกว่า ๓๐๔.๐๐ เมตร รายละเอียดตามแบบเทศบาลตำบลมาบแคกำหนด พร้อมป้ายประชาสัมพันธ์โครงการ				๙๗๕,๐๐๐		ท่อระบายน้ำที่มีมาตรฐาน จำนวน ๑ เส้น	ประชาชนในพื้นที่มีระบบระบายน้ำที่ดีขึ้น	กองช่าง
๒๗	โครงการปรับปรุงถนนลาดยางแอสฟัลท์ติก คอนกรีต บริเวณหมู่ที่ ๒ จุดเริ่มต้น เชื่อมต่อถนนลาดยางแอสฟัลท์ติก คอนกรีตเดิม จุดสิ้นสุด บริเวณบ้านคุณปลีก จันทร์ชุ่ม บ้านเลขที่ ๓๙	เพื่อพัฒนาสภาพผิวจราจรของถนนให้มีสภาพดีขึ้น สะดวกในการสัญจร ไป - มา และส่งเสริมให้เกิดความเจริญแก่ท้องถิ่น	ปรับปรุงถนนลาดยางแอสฟัลท์ติก คอนกรีต ความหนา ๐.๐๕ เมตร ความกว้าง ๔.๐๐ เมตร ความยาว ๖๐.๐๐ เมตร หรือมีพื้นที่รวมไม่น้อยกว่า ๒๔๐.๐๐ ตารางเมตร รายละเอียดตามแบบเทศบาลตำบลมาบแคกำหนด พร้อมป้ายประชาสัมพันธ์โครงการ				๑๓๕,๐๐๐		ถนนที่มีมาตรฐาน จำนวน ๑ เส้น	ประชาชนในพื้นที่มีเส้นทางสัญจรที่สะดวกและปลอดภัย	กองช่าง
๒๘	โครงการปรับปรุงถนนลาดยางแอสฟัลท์ติก คอนกรีต บริเวณหมู่ที่ ๒ จุดเริ่มต้น เชื่อมต่อถนนลาดยางแอสฟัลท์ติกคอนกรีตเดิม จุดสิ้นสุด บริเวณบ้านคุณจิราภักดิ์ สามทองกล้า บ้านเลขที่ ๕๓	เพื่อพัฒนาสภาพผิวจราจรของถนนให้มีสภาพดีขึ้น สะดวกในการสัญจร ไป - มา และส่งเสริมให้เกิดความเจริญแก่ท้องถิ่น	ปรับปรุงถนนลาดยางแอสฟัลท์ติก คอนกรีต ความหนา ๐.๐๕ เมตร ความกว้าง ๔.๐๐ เมตร ความยาว ๓๗.๐๐ เมตร หรือมีพื้นที่รวมไม่น้อยกว่า ๑๔๘.๐๐ ตารางเมตร รายละเอียดตามแบบเทศบาลตำบลมาบแคกำหนด พร้อมป้ายประชาสัมพันธ์โครงการ				๙๘,๐๐๐		ถนนที่มีมาตรฐาน จำนวน ๑ เส้น	ประชาชนในพื้นที่มีเส้นทางสัญจรที่สะดวกและปลอดภัย	กองช่าง

รายละเอียดโครงการพัฒนา  
แผนพัฒนาท้องถิ่น (พ.ศ. ๒๕๖๖ - ๒๕๗๐) ฉบับทบทวน ครั้งที่ ๑/๒๕๖๖  
เทศบาลตำบลมาบแค อำเภอเมืองนครปฐม จังหวัดนครปฐม

๒๙	โครงการก่อสร้างถนนลาดยางแอสฟัลต์ติกคอนกรีต และก่อสร้างรางระบายน้ำ คอนกรีตเสริมเหล็ก รูปตัวยู บริเวณหมู่ที่ ๒ จุดเริ่มต้น เชื่อมต่อถนนลาดยางแอสฟัลต์ติกคอนกรีตเดิม จุดสิ้นสุด บริเวณบ้านคุณสวิงค์ ปิ่นทอง บ้านเลขที่ ๒๕	เพื่อพัฒนาสภาพผิวจราจรของถนนให้มีสภาพดีขึ้น สะดวกในการสัญจร ไป - มา พัฒนาระบบระบายน้ำให้ดีขึ้น และส่งเสริมให้เกิดความเจริญแก่ท้องถิ่น	ก่อสร้างถนนลาดยางแอสฟัลต์ติกคอนกรีต ความหนา ๐.๐๕ เมตร ความกว้าง ๓.๐๐ เมตร ความยาว ๑๑๕.๐๐ เมตร หรือมีพื้นที่รวมไม่น้อยกว่า ๓๔๕.๐๐ ตารางเมตร และก่อสร้างรางระบายน้ำคอนกรีตเสริมเหล็ก ความยาว ๑๑๕.๐๐ เมตร รายละเอียดตามแบบเทศบาลตำบลมาบแคกำหนด พร้อมป้ายประชาสัมพันธ์โครงการ			๖๕๐,๐๐๐			ถนนที่มีมาตรฐานจำนวน ๑ เส้น	ประชาชนในพื้นที่มีเส้นทางสัญจรที่สะดวกและปลอดภัย มีระบบระบายน้ำที่ดีขึ้น	กองช่าง
๓๐	โครงการก่อสร้างท่อระบายน้ำพร้อมบ่อพัก บริเวณหมู่ที่ ๒ จุดเริ่มต้น บริเวณบ้านคุณสมบัติ ตุ่มคง บ้านเลขที่ ๕๐/๑ จุดสิ้นสุด บริเวณคลองสาธารณะประโยชน์	เพื่อพัฒนาระบบระบายน้ำให้ดีขึ้น และส่งเสริมให้เกิดความเจริญแก่ท้องถิ่น	ก่อสร้างท่อระบายน้ำ ขนาด Ø ๐.๖๐ ม. พร้อมบ่อพัก ความยาวรวมบ่อพักไม่น้อยกว่า ๓๔๐.๐๐ เมตร รายละเอียดตามแบบเทศบาลตำบลมาบแคกำหนด พร้อมป้ายประชาสัมพันธ์โครงการ			๑,๐๙๐,๐๐๐			ท่อระบายน้ำที่มีมาตรฐานจำนวน ๑ เส้น	ประชาชนในพื้นที่มีระบบระบายน้ำที่ดีขึ้น	กองช่าง
๓๑	โครงการก่อสร้างถนน คสล. พร้อมก่อสร้างรางระบายน้ำ คสล. รูปตัวยู บริเวณหมู่ที่ ๒ จุดเริ่มต้น เชื่อมต่อถนนลาดยางแอสฟัลต์ติก คอนกรีตเดิม จุดสิ้นสุด บริเวณบ้านคุณหุย สือสาร บ้านเลขที่ ๔๒	เพื่อพัฒนาสภาพผิวจราจรของถนนให้มีสภาพดีขึ้น สะดวกในการสัญจร ไป - มา พัฒนาระบบระบายน้ำให้ดีขึ้น และส่งเสริมให้เกิดความเจริญแก่ท้องถิ่น	ก่อสร้างถนน คสล. ความหนา ๐.๑๕ เมตร ความกว้าง ๓.๐๐ เมตร ความยาว ๔๔.๐๐ เมตร หรือมีพื้นที่รวมไม่น้อยกว่า ๑๓๒.๐๐ ตารางเมตร พร้อมก่อสร้างรางระบายน้ำ คสล. รูปตัวยู ความยาวไม่น้อยกว่า ๔๔.๐๐ เมตร รายละเอียดตามแบบเทศบาลตำบลมาบแคกำหนด พร้อมป้ายประชาสัมพันธ์โครงการ	๒๕๓,๐๐๐					ถนนที่มีมาตรฐานจำนวน ๑ เส้น	ประชาชนในพื้นที่มีเส้นทางสัญจรที่สะดวกและปลอดภัย มีระบบระบายน้ำที่ดีขึ้น	กองช่าง

รายละเอียดโครงการพัฒนา  
แผนพัฒนาท้องถิ่น (พ.ศ. ๒๕๖๖ - ๒๕๗๐) ฉบับทบทวน ครั้งที่ ๑/๒๕๖๖  
เทศบาลตำบลมาบแค อำเภอเมืองนครปฐม จังหวัดนครปฐม

๓๒	โครงการปรับปรุงถนนลาดยางแอสฟัลท์ติก คอนกรีต บริเวณหมู่ที่ ๒ จุดเริ่มต้น เชื่อมต่อถนนลาดยางแอสฟัลท์ติกคอนกรีตเดิม จุดสิ้นสุด บริเวณบ้านคุณศศิภาญดา ศุภภูวดล บ้านเลขที่ ๒๗/๓	เพื่อพัฒนาสภาพผิวจราจรของถนนให้มีสภาพดีขึ้น สะดวกในการสัญจร ไป - มา และส่งเสริมให้เกิดความเจริญแก่ท้องถิ่น	ปรับปรุงถนนลาดยางแอสฟัลท์ติกคอนกรีต ความหนา ๐.๐๕ เมตร ความกว้าง ๔.๐๐ เมตร ความยาว ๕๐.๐๐ เมตร หรือมีพื้นที่รวมไม่น้อยกว่า ๒๐๐.๐๐ ตารางเมตร รายละเอียดตามแบบเทศบาลตำบลมาบแคกำหนด พร้อมป้ายประชาสัมพันธ์โครงการ			๑๑๐,๐๐๐			ถนนที่มีมาตรฐานจำนวน ๑ เส้น	ประชาชนในพื้นที่มีเส้นทางสัญจรที่สะดวกและปลอดภัย	กองช่าง
๓๓	โครงการก่อสร้างถนน คสล. บริเวณหมู่ที่ ๒ จุดเริ่มต้น เชื่อมต่อถนนลาดยางแอสฟัลท์ติกคอนกรีตเดิม จุดสิ้นสุด บริเวณบ้านคุณปลีก จันทรขุ่ม บ้านเลขที่ ๓๙	เพื่อพัฒนาสภาพผิวจราจรของถนนให้มีสภาพดีขึ้น สะดวกในการสัญจร ไป - มา และส่งเสริมให้เกิดความเจริญแก่ท้องถิ่น	ก่อสร้างถนน คสล. ความหนา ๐.๑๕ เมตร ความกว้าง ๔.๐๐ เมตร ความยาว ๗๐.๐๐ เมตร หรือมีพื้นที่รวมไม่น้อยกว่า ๒๘๐.๐๐ ตารางเมตร รายละเอียดตามแบบเทศบาลตำบลมาบแคกำหนด พร้อมป้ายประชาสัมพันธ์โครงการ				๒๒๕,๐๐๐		ถนนที่มีมาตรฐานจำนวน ๑ เส้น	ประชาชนในพื้นที่มีเส้นทางสัญจรที่สะดวกและปลอดภัย	กองช่าง
๓๔	โครงการก่อสร้างถนนลาดยางแอสฟัลท์ติกคอนกรีต บริเวณหมู่ที่ ๓ จุดเริ่มต้น เชื่อมต่อถนน คสล. เดิม จุดสิ้นสุด บริเวณบ้านคุณอดิสร เหลืองสมานกุล บ้านเลขที่ ๗๖	เพื่อพัฒนาสภาพผิวจราจรของถนนให้มีสภาพดีขึ้น สะดวกในการสัญจร ไป - มา และส่งเสริมให้เกิดความเจริญแก่ท้องถิ่น	ก่อสร้างถนนลาดยางแอสฟัลท์ติกคอนกรีต ความหนา ๐.๐๕ เมตร ความกว้าง ๔.๐๐ เมตร ความยาว ๑๔๐.๐๐ เมตร หรือมีพื้นที่รวมไม่น้อยกว่า ๕๖๐.๐๐ ตารางเมตร รายละเอียดตามแบบเทศบาลตำบลมาบแคกำหนด พร้อมป้ายประชาสัมพันธ์โครงการ					๓๖๕,๐๐๐	ถนนที่มีมาตรฐานจำนวน ๑ เส้น	ประชาชนในพื้นที่มีเส้นทางสัญจรที่สะดวกและปลอดภัย	กองช่าง



รายละเอียดโครงการพัฒนา  
แผนพัฒนาท้องถิ่น (พ.ศ. ๒๕๖๖ - ๒๕๗๐) ฉบับทบทวน ครั้งที่ ๑/๒๕๖๖  
เทศบาลตำบลมาบแค อำเภอเมืองนครปฐม จังหวัดนครปฐม

๓๕	โครงการปรับปรุงถนนลาดยางแอสฟัลท์ติก คอนกรีต บริเวณหมู่ที่ ๓ จุดเริ่มต้น เชื่อมต่อถนนคสล. เดิม จุดสิ้นสุด บริเวณบ้านคุณสรายุทธ หอมจันทร์ บ้านเลขที่ ๖๑/๓	เพื่อพัฒนาสภาพผิวจราจรของถนนให้มีสภาพดีขึ้น สะดวกในการสัญจร ไป - มา และส่งเสริมให้เกิดความเจริญแก่ท้องถิ่น	ปรับปรุงถนนลาดยางแอสฟัลท์ติก คอนกรีต ความหนา ๐.๐๕ เมตร ความกว้าง ๔.๐๐ เมตร ความยาว ๖๓๘.๐๐ เมตร หรือมีพื้นที่รวมไม่น้อยกว่า ๒,๕๕๒.๐๐ ตารางเมตร รายละเอียดตามแบบเทศบาลตำบลมาบแคกำหนด พร้อมป้ายประชาสัมพันธ์โครงการ	๑,๔๑๐,๐๐๐					ถนนที่มีมาตรฐานจำนวน ๑ เส้น	ประชาชนในพื้นที่มีเส้นทางสัญจรที่สะดวกและปลอดภัย	กองช่าง
๓๖	โครงการก่อสร้างท่อระบายน้ำพร้อมบ่อพัก บริเวณหมู่ที่ ๓ จุดเริ่มต้น บ้านคุณสรายุทธ หอมจันทร์ บ้านเลขที่ ๖๑/๓ จุดสิ้นสุด บริเวณบ้านคุณสวาท แดงหวาน บ้านเลขที่ ๕๖	เพื่อพัฒนาระบบระบายน้ำให้ดีขึ้น และส่งเสริมให้เกิดความเจริญแก่ท้องถิ่น	ก่อสร้างท่อระบายน้ำ ขนาด Ø ๐.๖๐ ม. พร้อมบ่อพัก ความยาวรวมบ่อพักไม่น้อยกว่า ๒๖๗.๐๐ เมตร รายละเอียดตามแบบเทศบาลตำบลมาบแคกำหนด พร้อมป้ายประชาสัมพันธ์โครงการ	๘๕๕,๐๐๐					ท่อระบายน้ำที่มีมาตรฐานจำนวน ๑ เส้น	ประชาชนในพื้นที่มีระบบระบายน้ำที่ดีขึ้น	กองช่าง
๓๗	โครงการปรับปรุงถนนลาดยางแอสฟัลท์ติก คอนกรีต บริเวณหมู่ที่ ๓ จุดเริ่มต้น บริเวณบ้านคุณสัมฤทธิ์ เหมือนจันทร์นุ้ม บ้านเลขที่ ๑๒/๑ จุดสิ้นสุด เชื่อมต่อถนนลาดยางแอสฟัลท์ติก คอนกรีตเดิม	เพื่อพัฒนาสภาพผิวจราจรของถนนให้มีสภาพดีขึ้น สะดวกในการสัญจร ไป - มา และส่งเสริมให้เกิดความเจริญแก่ท้องถิ่น	ปรับปรุงถนนลาดยางแอสฟัลท์ติก คอนกรีต ความหนา ๐.๐๕ เมตร ความกว้าง ๕.๐๐ เมตร ความยาว ๒๔๕.๐๐ เมตร หรือมีพื้นที่รวมไม่น้อยกว่า ๑,๒๒๕.๐๐ ตารางเมตร รายละเอียดตามแบบเทศบาลตำบลมาบแคกำหนด พร้อมป้ายประชาสัมพันธ์โครงการ			๖๗๕,๐๐๐			ถนนที่มีมาตรฐานจำนวน ๑ เส้น	ประชาชนในพื้นที่มีเส้นทางสัญจรที่สะดวกและปลอดภัย	กองช่าง
๓๘	โครงการปรับปรุงถนนลาดยางแอสฟัลท์ติก คอนกรีต บริเวณหมู่ที่ ๓ จุดเริ่มต้น บริเวณบ้านคุณแข็ง แซ่ลี บ้านเลขที่ ๒๓ จุดสิ้นสุด บริเวณบ้านคุณสัมฤทธิ์ เหมือนจันทร์นุ้ม บ้านเลขที่ ๑๒/๑	เพื่อพัฒนาสภาพผิวจราจรของถนนให้มีสภาพดีขึ้น สะดวกในการสัญจร ไป - มา และส่งเสริมให้เกิดความเจริญแก่ท้องถิ่น	ปรับปรุงถนนลาดยางแอสฟัลท์ติก คอนกรีต ความหนา ๐.๐๕ เมตร ความกว้าง ๕.๐๐ เมตร ความยาว ๒๒๒.๐๐ เมตร หรือมีพื้นที่รวมไม่น้อยกว่า ๑,๑๑๐.๐๐ ตารางเมตร รายละเอียดตามแบบเทศบาลตำบลมาบแคกำหนด พร้อมป้ายประชาสัมพันธ์โครงการ	๖๑๐,๐๐๐					ถนนที่มีมาตรฐานจำนวน ๑ เส้น	ประชาชนในพื้นที่มีเส้นทางสัญจรที่สะดวกและปลอดภัย	กองช่าง

รายละเอียดโครงการพัฒนา  
แผนพัฒนาท้องถิ่น (พ.ศ. ๒๕๖๖ - ๒๕๗๐) ฉบับทบทวน ครั้งที่ ๑/๒๕๖๖  
เทศบาลตำบลมาบแค อำเภอเมืองนครปฐม จังหวัดนครปฐม

๓๙	โครงการปรับปรุงถนนลาดยางแอสฟัลท์ติก คอนกรีต บริเวณหมู่ที่ ๓ จุดเริ่มต้น เชื่อมต่อถนนลาดยางแอสฟัลท์ติก คอนกรีตเดิม จุดสิ้นสุด บริเวณบ้านคุณพงษ์เพชร แซ่คู บ้านเลขที่ ๒๐	เพื่อพัฒนาสภาพผิวจราจรของถนนให้มีสภาพดีขึ้น สะดวกในการสัญจร ไป - มา และส่งเสริมให้เกิดความเจริญแก่ท้องถิ่น	ปรับปรุงถนนลาดยางแอสฟัลท์ติก คอนกรีต ความหนา ๐.๐๕ เมตร ความกว้าง ๔.๐๐ เมตร ความยาว ๔๗๕.๐๐ เมตร หรือมีพื้นที่รวมไม่น้อยกว่า ๑,๙๐๐.๐๐ ตารางเมตร รายละเอียดตามแบบเทศบาลตำบลมาบแคกำหนด พร้อมป้ายประชาสัมพันธ์โครงการ			๑,๐๔๕,๐๐๐			ถนนที่มีมาตรฐาน จำนวน ๑ เส้น	ประชาชนในพื้นที่มีเส้นทางสัญจรที่สะดวกและปลอดภัย	กองช่าง
๔๐	โครงการปรับปรุงถนนลาดยางแอสฟัลท์ติก คอนกรีต บริเวณหมู่ที่ ๓ จุดเริ่มต้น เชื่อมต่อถนนลาดยางแอสฟัลท์ติก คอนกรีตเดิม จุดสิ้นสุด บริเวณบ้านคุณดี แซ่อึ้ง บ้านเลขที่ ๒	เพื่อพัฒนาสภาพผิวจราจรของถนนให้มีสภาพดีขึ้น สะดวกในการสัญจร ไป - มา และส่งเสริมให้เกิดความเจริญแก่ท้องถิ่น	ปรับปรุงถนนลาดยางแอสฟัลท์ติก คอนกรีต ความหนา ๐.๐๕ เมตร ความกว้าง ๔.๐๐ เมตร ความยาว ๑๘๘.๐๐ เมตร หรือมีพื้นที่รวมไม่น้อยกว่า ๗๕๒.๐๐ ตารางเมตร รายละเอียดตามแบบเทศบาลตำบลมาบแคกำหนด พร้อมป้ายประชาสัมพันธ์โครงการ			๔๑๕,๐๐๐			ถนนที่มีมาตรฐาน จำนวน ๑ เส้น	ประชาชนในพื้นที่มีเส้นทางสัญจรที่สะดวกและปลอดภัย	กองช่าง
๔๑	โครงการปรับปรุงถนนลาดยางแอสฟัลท์ติก คอนกรีต บริเวณหมู่ที่ ๓ จุดเริ่มต้น เชื่อมต่อถนนลาดยางแอสฟัลท์ติก คอนกรีตเดิม จุดสิ้นสุด บริเวณบ้านคุณอานวย เอี่ยมอาจ บ้านเลขที่ ๕๙	เพื่อพัฒนาสภาพผิวจราจรของถนนให้มีสภาพดีขึ้น สะดวกในการสัญจร ไป - มา และส่งเสริมให้เกิดความเจริญแก่ท้องถิ่น	ปรับปรุงถนนลาดยางแอสฟัลท์ติก คอนกรีต ความหนา ๐.๐๕ เมตร ความกว้าง ๕.๐๐ เมตร ความยาว ๑,๓๘๔.๐๐ เมตร หรือมีพื้นที่รวมไม่น้อยกว่า ๖,๙๒๐.๐๐ ตารางเมตร รายละเอียดตามแบบเทศบาลตำบลมาบแคกำหนด พร้อมป้ายประชาสัมพันธ์โครงการ					๓,๘๑๐,๐๐๐	ถนนที่มีมาตรฐาน จำนวน ๑ เส้น	ประชาชนในพื้นที่มีเส้นทางสัญจรที่สะดวกและปลอดภัย	กองช่าง

รายละเอียดโครงการพัฒนา  
แผนพัฒนาท้องถิ่น (พ.ศ. ๒๕๖๖ - ๒๕๗๐) ฉบับทบทวน ครั้งที่ ๑/๒๕๖๖  
เทศบาลตำบลมาบแค อำเภอเมืองนครปฐม จังหวัดนครปฐม

๔๒	โครงการปรับปรุงถนนลาดยางแอสฟัลท์ติก คอนกรีต บริเวณหมู่ที่ ๓ จุดเริ่มต้น เชื่อมต่อถนนคสล. เดิม จุดสิ้นสุด บริเวณบ้านคุณอุณเรื่อน ลิมสกุล บ้านเลขที่ ๕๕/๑	เพื่อพัฒนาสภาพผิวจราจรของถนนให้มีสภาพดีขึ้น สะดวกในการสัญจร ไป - มา และส่งเสริมให้เกิดความเจริญแก่ท้องถิ่น	ปรับปรุงถนนลาดยางแอสฟัลท์ติก คอนกรีต ความหนา ๐.๐๕ เมตร ความกว้าง ๔.๐๐ เมตร ความยาว ๑๒๕.๐๐ เมตร หรือมีพื้นที่รวมไม่น้อยกว่า ๕๐๐.๐๐ ตารางเมตร รายละเอียดตามแบบเทศบาล ตำบลมาบแคกำหนด พร้อมป้ายประชาสัมพันธ์โครงการ				๒๗๕,๐๐๐		ถนนที่มีมาตรฐาน จำนวน ๑ เส้น	ประชาชนในพื้นที่มีเส้นทางสัญจรที่สะดวกและปลอดภัย	กองช่าง
๔๓	โครงการปรับปรุงถนนลาดยางแอสฟัลท์ติก คอนกรีต บริเวณหมู่ที่ ๓ จุดเริ่มต้น บริเวณบ้านคุณสรายุทธ์ หอมจันทร์ บ้านเลขที่ ๖๑/๓ จุดสิ้นสุด บริเวณบ้านคุณสมบูรณ์ สงวนรักษา บ้านเลขที่ ๖๑/๒	เพื่อพัฒนาสภาพผิวจราจรของถนนให้มีสภาพดีขึ้น สะดวกในการสัญจร ไป - มา และส่งเสริมให้เกิดความเจริญแก่ท้องถิ่น	ปรับปรุงถนนลาดยางแอสฟัลท์ติก คอนกรีต ความหนา ๐.๐๕ เมตร ความกว้าง ๔.๐๐ เมตร ความยาว ๑๘๒.๐๐ เมตร หรือมีพื้นที่รวมไม่น้อยกว่า ๗๒๘.๐๐ ตารางเมตร รายละเอียดตามแบบเทศบาล ตำบลมาบแคกำหนด พร้อมป้ายประชาสัมพันธ์โครงการ				๔๐๕,๐๐๐		ถนนที่มีมาตรฐาน จำนวน ๑ เส้น	ประชาชนในพื้นที่มีเส้นทางสัญจรที่สะดวกและปลอดภัย	กองช่าง
๔๔	โครงการปรับปรุงถนนลาดยางแอสฟัลท์ติก คอนกรีต บริเวณหมู่ที่ ๓ จุดเริ่มต้น เชื่อมต่อถนนคสล. เดิม จุดสิ้นสุด บริเวณบ้านคุณอำพร สรงกระสินธุ์ บ้านเลขที่ ๗๐	เพื่อพัฒนาสภาพผิวจราจรของถนนให้มีสภาพดีขึ้น สะดวกในการสัญจร ไป - มา และส่งเสริมให้เกิดความเจริญแก่ท้องถิ่น	ปรับปรุงถนนลาดยางแอสฟัลท์ติก คอนกรีต ความหนา ๐.๐๕ เมตร ความกว้าง ๔.๐๐ เมตร ความยาว ๔๕.๐๐ เมตร หรือมีพื้นที่รวมไม่น้อยกว่า ๑๘๐.๐๐ ตารางเมตร รายละเอียดตามแบบเทศบาล ตำบลมาบแคกำหนด พร้อมป้ายประชาสัมพันธ์โครงการ				๙๙,๐๐๐		ถนนที่มีมาตรฐาน จำนวน ๑ เส้น	ประชาชนในพื้นที่มีเส้นทางสัญจรที่สะดวกและปลอดภัย	กองช่าง
๔๕	โครงการปรับปรุงถนนลาดยางแอสฟัลท์ติก คอนกรีต บริเวณหมู่ที่ ๓ จุดเริ่มต้น เชื่อมต่อถนนคสล. เดิม จุดสิ้นสุด บริเวณที่ดินคุณจำลอง บุญรอดเลิศวงศ์	เพื่อพัฒนาสภาพผิวจราจรของถนนให้มีสภาพดีขึ้น สะดวกในการสัญจร ไป - มา และส่งเสริมให้เกิดความเจริญแก่ท้องถิ่น	ปรับปรุงถนนลาดยางแอสฟัลท์ติก คอนกรีต ความหนา ๐.๐๕ เมตร ความกว้าง ๔.๐๐ เมตร ความยาว ๓๑๐.๐๐ เมตร หรือมีพื้นที่รวมไม่น้อยกว่า ๑,๒๔๐.๐๐ ตารางเมตร รายละเอียดตามแบบเทศบาล ตำบลมาบแคกำหนด พร้อมป้ายประชาสัมพันธ์โครงการ				๖๘๒,๐๐๐		ถนนที่มีมาตรฐาน จำนวน ๑ เส้น	ประชาชนในพื้นที่มีเส้นทางสัญจรที่สะดวกและปลอดภัย	กองช่าง

รายละเอียดโครงการพัฒนา  
แผนพัฒนาท้องถิ่น (พ.ศ. ๒๕๖๖ - ๒๕๗๐) ฉบับทบทวน ครั้งที่ ๑/๒๕๖๖  
เทศบาลตำบลมาบแค อำเภอเมืองนครปฐม จังหวัดนครปฐม

๔๖	โครงการก่อสร้างท่อระบายน้ำพร้อมบ่อพัก บริเวณหมู่ที่ ๓ จุดเริ่มต้น บริเวณบ้านคุณประสิทธิ์ เศรษฐีขาวนา บ้านเลขที่ ๑๐๑ จุดสิ้นสุด บริเวณคลองสาธารณะประโยชน์	เพื่อพัฒนาระบบระบายน้ำให้ดีขึ้น และส่งเสริมให้เกิดความเจริญแก่ท้องถิ่น	ก่อสร้างท่อระบายน้ำ ขนาด Ø ๐.๖๐ ม. พร้อมบ่อพัก ความยาวรวมบ่อพักไม่น้อยกว่า ๓๐๕.๐๐ เมตร รายละเอียดตามแบบเทศบาลตำบลมาบแคกำหนด พร้อมป้ายประชาสัมพันธ์โครงการ					๙๗๖,๐๐๐	ท่อระบายน้ำที่มีมาตรฐาน จำนวน ๑ เส้น	ประชาชนในพื้นที่ที่มีระบบระบายน้ำที่ดีขึ้น	กองช่าง
๔๗	โครงการก่อสร้างถนนลาดยางแอสฟัลท์ติกคอนกรีต บริเวณหมู่ที่ ๔ จุดเริ่มต้น บริเวณบ้านคุณนิคม ทองน้อย บ้านเลขที่ ๔๑/๑ จุดสิ้นสุด บริเวณบ้านคุณสร้อยรัชดา เขียวรอดภัย บ้านเลขที่ ๑๑๕/๓	เพื่อพัฒนาสภาพผิวจราจรของถนนให้มีสภาพดีขึ้น สะดวกในการสัญจร ไป - มา และส่งเสริมให้เกิดความเจริญแก่ท้องถิ่น	ก่อสร้างถนนลาดยางแอสฟัลท์ติกคอนกรีต ความหนา ๐.๐๕ เมตร ความกว้าง ๔.๐๐ เมตร ความยาว ๑๖๕.๐๐ เมตร หรือมีพื้นที่รวมไม่น้อยกว่า ๖๖๐.๐๐ ตารางเมตร รายละเอียดตามแบบเทศบาลตำบลมาบแคกำหนด พร้อมป้ายประชาสัมพันธ์โครงการ	๔๒๙,๐๐๐					ถนนที่มีมาตรฐาน จำนวน ๑ เส้น	ประชาชนในพื้นที่มีเส้นทางสัญจรที่สะดวกและปลอดภัย	กองช่าง
๔๘	โครงการปรับปรุงถนนลาดยางแอสฟัลท์ติก คอนกรีต บริเวณหมู่ที่ ๔ จุดเริ่มต้น เชื่อมต่อถนนลาดยางแอสฟัลท์ติกคอนกรีตเดิม จุดสิ้นสุด บริเวณบ้านคุณบุญตา เกิดไถ บ้านเลขที่ ๑๖๔	เพื่อพัฒนาสภาพผิวจราจรของถนนให้มีสภาพดีขึ้น สะดวกในการสัญจร ไป - มา และส่งเสริมให้เกิดความเจริญแก่ท้องถิ่น	ปรับปรุงถนนลาดยางแอสฟัลท์ติกคอนกรีต ความหนา ๐.๐๕ เมตร ความกว้าง ๔.๐๐ เมตร ความยาว ๑๐๐.๐๐ เมตร หรือมีพื้นที่รวมไม่น้อยกว่า ๔๐๐.๐๐ ตารางเมตร รายละเอียดตามแบบเทศบาลตำบลมาบแคกำหนด พร้อมป้ายประชาสัมพันธ์โครงการ		๒๒๐,๐๐๐				ถนนที่มีมาตรฐาน จำนวน ๑ เส้น	ประชาชนในพื้นที่มีเส้นทางสัญจรที่สะดวกและปลอดภัย	กองช่าง
๔๙	โครงการปรับปรุงถนนลาดยางแอสฟัลท์ติก คอนกรีต บริเวณหมู่ที่ ๔ จุดเริ่มต้น บริเวณบ้าน พ.ต.อ.ฤทธิ์ เผ่าพันธุ์ บ้านเลขที่ ๑๖๑ จุดสิ้นสุด บริเวณบ้านคุณชวลิต เผ่าพันธุ์ บ้านเลขที่ ๒๖/๓	เพื่อพัฒนาสภาพผิวจราจรของถนนให้มีสภาพดีขึ้น สะดวกในการสัญจร ไป - มา และส่งเสริมให้เกิดความเจริญแก่ท้องถิ่น	ปรับปรุงถนนลาดยางแอสฟัลท์ติกคอนกรีต ความหนา ๐.๐๕ เมตร ความกว้าง ๔.๐๐ เมตร ความยาว ๑๓๒.๐๐ เมตร หรือมีพื้นที่รวมไม่น้อยกว่า ๕๒๘.๐๐ ตารางเมตร รายละเอียดตามแบบเทศบาลตำบลมาบแคกำหนด พร้อมป้ายประชาสัมพันธ์โครงการ		๒๙๑,๐๐๐				ถนนที่มีมาตรฐาน จำนวน ๑ เส้น	ประชาชนในพื้นที่มีเส้นทางสัญจรที่สะดวกและปลอดภัย	กองช่าง

รายละเอียดโครงการพัฒนา  
แผนพัฒนาท้องถิ่น (พ.ศ. ๒๕๖๖ - ๒๕๗๐) ฉบับทบทวน ครั้งที่ ๑/๒๕๖๖  
เทศบาลตำบลมาบแค อำเภอเมืองนครปฐม จังหวัดนครปฐม

๕๐	โครงการปรับปรุงถนนลาดยางแอสฟัลท์ติก คอนกรีต บริเวณหมู่ที่ ๔ จุดเริ่มต้น บริเวณบ้านคุณวิสุทธิ สุดจันทร์ทา บ้านเลขที่ ๓๒ จุดสิ้นสุด บริเวณที่ดินคุณปรีชา รุ่งเรือง	เพื่อพัฒนาสภาพผิวจราจรของถนนให้มีสภาพดีขึ้น สะดวกในการสัญจร ไป - มา และส่งเสริมให้เกิดความเจริญแก่ท้องถิ่น	ปรับปรุงถนนลาดยางแอสฟัลท์ติก คอนกรีต ความหนา ๐.๐๕ เมตร ความกว้าง ๔.๐๐ เมตร ความยาว ๗๕.๐๐ เมตร หรือมีพื้นที่รวมไม่น้อยกว่า ๓๐๐.๐๐ ตารางเมตร รายละเอียดตามแบบเทศบาลตำบลมาบแคกำหนด พร้อมป้ายประชาสัมพันธ์โครงการ			๑๖๕,๐๐๐			ถนนที่มีมาตรฐาน จำนวน ๑ เส้น	ประชาชนในพื้นที่มีเส้นทางสัญจรที่สะดวกและปลอดภัย	กองช่าง
๕๑	โครงการปรับปรุงถนนลาดยางแอสฟัลท์ติก คอนกรีต บริเวณหมู่ที่ ๔ จุดเริ่มต้น เชื่อมต่อถนนคสล. เดิม จุดสิ้นสุด บริเวณบ้านคุณกุลศิริ แต่งอ่อน บ้านเลขที่ ๘๘	เพื่อพัฒนาสภาพผิวจราจรของถนนให้มีสภาพดีขึ้น สะดวกในการสัญจร ไป - มา และส่งเสริมให้เกิดความเจริญแก่ท้องถิ่น	ปรับปรุงถนนลาดยางแอสฟัลท์ติก คอนกรีต ความหนา ๐.๐๕ เมตร ความกว้าง ๔.๐๐ เมตร ความยาว ๑๒๕.๐๐ เมตร หรือมีพื้นที่รวมไม่น้อยกว่า ๕๐๐.๐๐ ตารางเมตร รายละเอียดตามแบบเทศบาลตำบลมาบแคกำหนด พร้อมป้ายประชาสัมพันธ์โครงการ			๒๗๕,๐๐๐			ถนนที่มีมาตรฐาน จำนวน ๑ เส้น	ประชาชนในพื้นที่มีเส้นทางสัญจรที่สะดวกและปลอดภัย	กองช่าง
๕๒	โครงการปรับปรุงถนนลาดยางแอสฟัลท์ติกคอนกรีต บริเวณหมู่ที่ ๔ จุดเริ่มต้น เชื่อมต่อถนนคสล. เดิม จุดสิ้นสุด บริเวณบ้านคุณลำเจียก คมขำ บ้านเลขที่ ๓๗/๑	เพื่อพัฒนาสภาพผิวจราจรของถนนให้มีสภาพดีขึ้น สะดวกในการสัญจร ไป - มา และส่งเสริมให้เกิดความเจริญแก่ท้องถิ่น	ปรับปรุงถนนลาดยางแอสฟัลท์ติก คอนกรีต ความหนา ๐.๐๕ เมตร ความกว้าง ๔.๐๐ เมตร ความยาว ๑๖๒.๐๐ เมตร หรือมีพื้นที่รวมไม่น้อยกว่า ๖๔๘.๐๐ ตารางเมตร รายละเอียดตามแบบเทศบาลตำบลมาบแคกำหนด พร้อมป้ายประชาสัมพันธ์โครงการ			๓๕๗,๐๐๐			ถนนที่มีมาตรฐาน จำนวน ๑ เส้น	ประชาชนในพื้นที่มีเส้นทางสัญจรที่สะดวกและปลอดภัย	กองช่าง

รายละเอียดโครงการพัฒนา  
แผนพัฒนาท้องถิ่น (พ.ศ. ๒๕๖๖ - ๒๕๗๐) ฉบับทบทวน ครั้งที่ ๑/๒๕๖๖  
เทศบาลตำบลมาบแค อำเภอเมืองนครปฐม จังหวัดนครปฐม

๕๓	โครงการปรับปรุงถนนลาดยางแอสฟัลท์ติก คอนกรีต บริเวณหมู่ที่ ๔ จุดเริ่มต้น บริเวณบ้านคุณสมารถ ทองน้อย บ้านเลขที่ ๔๐/๓ จุดสิ้นสุด บริเวณบ้านคุณนง ทองน้อย บ้านเลขที่ ๑๒๔	เพื่อพัฒนาสภาพผิวจราจรของถนนให้มีสภาพดีขึ้น สะดวกในการสัญจร ไป - มา และส่งเสริมให้เกิดความเจริญแก่ท้องถิ่น	ปรับปรุงถนนลาดยางแอสฟัลท์ติก คอนกรีต ความหนา ๐.๐๕ เมตร ความกว้าง ๔.๐๐ เมตร ความยาว ๑๐๓.๐๐ เมตร หรือมีพื้นที่รวมไม่น้อยกว่า ๔๑๒.๐๐ ตารางเมตร รายละเอียดตามแบบเทศบาลตำบลมาบแคกำหนด พร้อมป้ายประชาสัมพันธ์โครงการ			๒๒๗,๐๐๐			ถนนที่มีมาตรฐาน จำนวน ๑ เส้น	ประชาชนในพื้นที่มีเส้นทางสัญจรที่สะดวกและปลอดภัย	กองช่าง
๕๔	โครงการก่อสร้างถนนลาดยางแอสฟัลท์ติกคอนกรีต บริเวณหมู่ที่ ๔ จุดเริ่มต้น เชื่อมต่อถนน คสล. เดิม จุดสิ้นสุด บริเวณบ้านคุณสมคิด ชาวประเสริฐ บ้านเลขที่ ๑๓๖	เพื่อพัฒนาสภาพผิวจราจรของถนนให้มีสภาพดีขึ้น สะดวกในการสัญจร ไป - มา และส่งเสริมให้เกิดความเจริญแก่ท้องถิ่น	ก่อสร้างถนนลาดยางแอสฟัลท์ติก คอนกรีต ความหนา ๐.๐๕ เมตร ความกว้าง ๔.๐๐ เมตร ความยาว ๑๑๕.๐๐ เมตร หรือมีพื้นที่รวมไม่น้อยกว่า ๔๖๐.๐๐ ตารางเมตร รายละเอียดตามแบบเทศบาลตำบลมาบแคกำหนด พร้อมป้ายประชาสัมพันธ์โครงการ				๒๙๙,๐๐๐		ถนนที่มีมาตรฐาน จำนวน ๑ เส้น	ประชาชนในพื้นที่มีเส้นทางสัญจรที่สะดวกและปลอดภัย	กองช่าง
๕๕	โครงการปรับปรุงถนนลาดยางแอสฟัลท์ติก คอนกรีต บริเวณหมู่ที่ ๔ จุดเริ่มต้น เชื่อมต่อถนนลาดยางแอสฟัลท์ติก คอนกรีตเดิม จุดสิ้นสุด บริเวณบ้านคุณพัชรี สิงห์ตาก้อง บ้านเลขที่ ๕๕/๑	เพื่อพัฒนาสภาพผิวจราจรของถนนให้มีสภาพดีขึ้น สะดวกในการสัญจร ไป - มา และส่งเสริมให้เกิดความเจริญแก่ท้องถิ่น	ปรับปรุงถนนลาดยางแอสฟัลท์ติก คอนกรีต ความหนา ๐.๐๕ เมตร ความกว้าง ๔.๐๐ เมตร ความยาว ๑๔๐.๐๐ เมตร หรือมีพื้นที่รวมไม่น้อยกว่า ๕๖๐.๐๐ ตารางเมตร รายละเอียดตามแบบเทศบาลตำบลมาบแคกำหนด พร้อมป้ายประชาสัมพันธ์โครงการ				๓๐๘,๐๐๐		ถนนที่มีมาตรฐาน จำนวน ๑ เส้น	ประชาชนในพื้นที่มีเส้นทางสัญจรที่สะดวกและปลอดภัย	กองช่าง

รายละเอียดโครงการพัฒนา  
แผนพัฒนาท้องถิ่น (พ.ศ. ๒๕๖๖ - ๒๕๗๐) ฉบับทบทวน ครั้งที่ ๑/๒๕๖๖  
เทศบาลตำบลมาบแค อำเภอเมืองนครปฐม จังหวัดนครปฐม

๕๖	โครงการก่อสร้างถนน คสล. พร้อมรางวี และก่อสร้างท่อระบายน้ำ พร้อมบ่อพัก บริเวณหมู่ที่ ๔ จุดเริ่มต้น เชื่อมต่อถนน คสล. เดิม จุดสิ้นสุด บริเวณบ้านคุณประทุม อินทร์เผื่อน บ้านเลขที่ ๙๐/๒	เพื่อพัฒนาสภาพผิวจราจรของถนนให้มีสภาพดีขึ้น สะดวกในการสัญจร ไป - มา พัฒนาระบบระบายน้ำให้ดีขึ้น และส่งเสริมให้เกิดความเจริญแก่ท้องถิ่น	ก่อสร้างถนน คสล. พร้อมรางวี ความหนา ๐.๑๕ เมตร ความกว้าง ๔.๐๐ เมตร ความยาว ๑๒๐.๐๐ เมตร หรือมีพื้นที่รวมไม่น้อยกว่า ๔๘๐.๐๐ ตารางเมตร และก่อสร้างท่อระบายน้ำ ขนาด Ø ๐.๖๐ ม. พร้อมบ่อพัก ความยาวรวมบ่อพักไม่น้อยกว่า ๑๒๐.๐๐ เมตร รายละเอียดตามแบบเทศบาลตำบลมาบแคกำหนด พร้อมป้ายประชาสัมพันธ์โครงการ	๘๑๕,๐๐๐					ถนนที่มีมาตรฐาน จำนวน ๑ เส้น	ประชาชนในพื้นที่มีเส้นทางสัญจรที่สะดวกและปลอดภัย มีระบบระบายน้ำที่ดีขึ้น	กองช่าง
๕๗	โครงการก่อสร้างถนนลาดยางแอสฟัลต์ติกคอนกรีต บริเวณหมู่ที่ ๔ จุดเริ่มต้น เชื่อมต่อถนนลาดยางแอสฟัลต์ติกคอนกรีตเดิม จุดสิ้นสุด บริเวณบ้านคุณสุนทร อินทร์เผื่อน บ้านเลขที่ ๙๐/๔	เพื่อพัฒนาสภาพผิวจราจรของถนนให้มีสภาพดีขึ้น สะดวกในการสัญจร ไป - มา และส่งเสริมให้เกิดความเจริญแก่ท้องถิ่น	ก่อสร้างถนนลาดยางแอสฟัลต์ติกคอนกรีต ความหนา ๐.๐๕ เมตร ความกว้าง ๔.๐๐ เมตร ความยาว ๑๘.๐๐ เมตร หรือมีพื้นที่รวมไม่น้อยกว่า ๗๒.๐๐ ตารางเมตร รายละเอียดตามแบบเทศบาลตำบลมาบแคกำหนด พร้อมป้ายประชาสัมพันธ์โครงการ	๕๐,๐๐๐					ถนนที่มีมาตรฐาน จำนวน ๑ เส้น	ประชาชนในพื้นที่มีเส้นทางสัญจรที่สะดวกและปลอดภัย	กองช่าง
๕๘	โครงการก่อสร้างท่อระบายน้ำ พร้อมบ่อพัก บริเวณหมู่ที่ ๔ จุดเริ่มต้น เชื่อมต่อท่อระบายน้ำเดิม จุดสิ้นสุด บริเวณบ้านคุณชัยรัตน์ ทองมณีไท บ้านเลขที่ ๑๕๕/๒	เพื่อพัฒนาระบบระบายน้ำให้ดีขึ้น และส่งเสริมให้เกิดความเจริญแก่ท้องถิ่น	ก่อสร้างท่อระบายน้ำ ขนาด Ø ๐.๖๐ ม. พร้อมบ่อพัก ความยาวรวมบ่อพักไม่น้อยกว่า ๒๕๐.๐๐ เมตร รายละเอียดตามแบบเทศบาลตำบลมาบแคกำหนด พร้อมป้ายประชาสัมพันธ์โครงการ					๘๐๐,๐๐๐	ท่อระบายน้ำที่มีมาตรฐาน จำนวน ๑ เส้น	ประชาชนในพื้นที่มีระบบระบายน้ำที่ดีขึ้น	กองช่าง

รายละเอียดโครงการพัฒนา  
แผนพัฒนาท้องถิ่น (พ.ศ. ๒๕๖๖ - ๒๕๗๐) ฉบับทบทวน ครั้งที่ ๑/๒๕๖๖  
เทศบาลตำบลมาบแค อำเภอเมืองนครปฐม จังหวัดนครปฐม

๕๙	โครงการปรับปรุงถนนลาดยางแอสฟัลต์ติก คอนกรีต บริเวณหมู่ที่ ๔ จุดเริ่มต้น เชื่อมต่อถนน คลส. เดิม จุดสิ้นสุด บริเวณบ้านคุณเข้มทอง รอดผล บ้านเลขที่ ๔๘/๑	เพื่อพัฒนาสภาพผิวจราจรของถนนให้มีสภาพดีขึ้น สะดวกในการสัญจร ไป - มา และส่งเสริมให้เกิดความเจริญแก่ท้องถิ่น	ปรับปรุงถนนลาดยางแอสฟัลต์ติก คอนกรีต ความหนา ๐.๐๕ เมตร ความกว้าง ๔.๐๐ เมตร ความยาว ๑๖๐.๐๐ เมตร หรือมีพื้นที่รวมไม่น้อยกว่า ๖๔๐.๐๐ ตารางเมตร รายละเอียดตามแบบเทศบาล ตำบลมาบแคกำหนด พร้อมป้ายประชาสัมพันธ์โครงการ				๓๕๒,๐๐๐		ถนนที่มีมาตรฐาน จำนวน ๑ เส้น	ประชาชนในพื้นที่มีเส้นทางสัญจรที่สะดวกและปลอดภัย	กองช่าง
๖๐	โครงการก่อสร้างถนนลาดยางแอสฟัลต์ติกคอนกรีต บริเวณหมู่ที่ ๔ จุดเริ่มต้น เชื่อมต่อถนนลาดยางแอสฟัลต์ติกคอนกรีตเดิม จุดสิ้นสุด บริเวณบ้านคุณรัช นิมนต์ บ้านเลขที่ ๑๐๒	เพื่อพัฒนาสภาพผิวจราจรของถนนให้มีสภาพดีขึ้น สะดวกในการสัญจร ไป - มา และส่งเสริมให้เกิดความเจริญแก่ท้องถิ่น	ก่อสร้างถนนลาดยางแอสฟัลต์ติก คอนกรีต ความหนา ๐.๐๕ เมตร ความกว้าง ๔.๐๐ เมตร ความยาว ๖๐.๐๐ เมตร หรือมีพื้นที่รวมไม่น้อยกว่า ๒๔๐.๐๐ ตารางเมตร รายละเอียดตามแบบเทศบาล ตำบลมาบแคกำหนด พร้อมป้ายประชาสัมพันธ์โครงการ				๑๕๖,๐๐๐		ถนนที่มีมาตรฐาน จำนวน ๑ เส้น	ประชาชนในพื้นที่มีเส้นทางสัญจรที่สะดวกและปลอดภัย	กองช่าง
๖๑	โครงการปรับปรุงถนนลาดยางแอสฟัลต์ติก คอนกรีต บริเวณหมู่ที่ ๔ จุดเริ่มต้น เชื่อมต่อถนนลาดยางแอสฟัลต์ติก คอนกรีตเดิม จุดสิ้นสุด บริเวณบ้านเจดีย์ทอง บ้านเลขที่ ๔๘/๑	เพื่อพัฒนาสภาพผิวจราจรของถนนให้มีสภาพดีขึ้น สะดวกในการสัญจร ไป - มา และส่งเสริมให้เกิดความเจริญแก่ท้องถิ่น	ปรับปรุงถนนลาดยางแอสฟัลต์ติก คอนกรีต ความหนา ๐.๐๕ เมตร ความกว้าง ๔.๐๐ เมตร ความยาว ๒๑๒.๐๐ เมตร หรือมีพื้นที่รวมไม่น้อยกว่า ๘๔๘.๐๐ ตารางเมตร รายละเอียดตามแบบเทศบาล ตำบลมาบแคกำหนด พร้อมป้ายประชาสัมพันธ์โครงการ					๔๖๗,๐๐๐	ถนนที่มีมาตรฐาน จำนวน ๑ เส้น	ประชาชนในพื้นที่มีเส้นทางสัญจรที่สะดวกและปลอดภัย	กองช่าง
๖๒	โครงการปรับปรุงถนนลาดยางแอสฟัลต์ติก คอนกรีต บริเวณหมู่ที่ ๔ จุดเริ่มต้น เชื่อมต่อถนนลาดยางแอสฟัลต์ติก คอนกรีตเดิม จุดสิ้นสุด บริเวณบ้านคุณประไพศรี กือเย็น บ้านเลขที่ ๑๖๖/๑	เพื่อพัฒนาสภาพผิวจราจรของถนนให้มีสภาพดีขึ้น สะดวกในการสัญจร ไป - มา และส่งเสริมให้เกิดความเจริญแก่ท้องถิ่น	ปรับปรุงถนนลาดยางแอสฟัลต์ติก คอนกรีต ความหนา ๐.๐๕ เมตร ความกว้าง ๕.๐๐ เมตร ความยาว ๗๕.๐๐ เมตร หรือมีพื้นที่รวมไม่น้อยกว่า ๓๗๕.๐๐ ตารางเมตร รายละเอียดตามแบบเทศบาล ตำบลมาบแคกำหนด พร้อมป้ายประชาสัมพันธ์โครงการ				๒๐๗,๐๐๐		ถนนที่มีมาตรฐาน จำนวน ๑ เส้น	ประชาชนในพื้นที่มีเส้นทางสัญจรที่สะดวกและปลอดภัย	กองช่าง



รายละเอียดโครงการพัฒนา  
แผนพัฒนาท้องถิ่น (พ.ศ. ๒๕๖๖ - ๒๕๗๐) ฉบับทบทวน ครั้งที่ ๑/๒๕๖๖  
เทศบาลตำบลมาบแค อำเภอเมืองนครปฐม จังหวัดนครปฐม

๖๓	โครงการปรับปรุงถนนลาดยางแอสฟัลต์ติก คอนกรีต บริเวณหมู่ที่ ๕ จุดเริ่มต้น เชื่อมต่อถนนลาดยางแอสฟัลต์ติก คอนกรีตเดิม จุดสิ้นสุด บริเวณบ้านคุณสุวรรณ เงาะหวาน บ้านเลขที่ ๔๙/๑	เพื่อพัฒนาสภาพผิวจราจรของถนนให้มีสภาพดีขึ้น สะดวกในการสัญจร ไป - มา และส่งเสริมให้เกิดความเจริญแก่ท้องถิ่น	ปรับปรุงถนนลาดยางแอสฟัลต์ติก คอนกรีต ความหนา ๐.๐๕ เมตร ความกว้าง ๔.๐๐ เมตร ความยาว ๘๗.๐๐ เมตร หรือมีพื้นที่รวมไม่น้อยกว่า ๓๔๘.๐๐ ตารางเมตร รายละเอียดตามแบบเทศบาลตำบลมาบแคกำหนด พร้อมป้ายประชาสัมพันธ์โครงการ		๑๙๒,๐๐๐				ถนนที่มีมาตรฐานจำนวน ๑ เส้น	ประชาชนในพื้นที่มีเส้นทางสัญจรที่สะดวกและปลอดภัย	กองช่าง
๖๔	โครงการปรับปรุงถนนลาดยางแอสฟัลต์ติก คอนกรีต บริเวณหมู่ที่ ๕ จุดเริ่มต้น เชื่อมต่อถนนลาดยางแอสฟัลต์ติก คอนกรีตเดิม จุดสิ้นสุด บริเวณบ้านคุณบุญมา ฉายทองคำ บ้านเลขที่ ๔๘	เพื่อพัฒนาสภาพผิวจราจรของถนนให้มีสภาพดีขึ้น สะดวกในการสัญจร ไป - มา และส่งเสริมให้เกิดความเจริญแก่ท้องถิ่น	ปรับปรุงถนนลาดยางแอสฟัลต์ติก คอนกรีต ความหนา ๐.๐๕ เมตร ความกว้าง ๔.๐๐ เมตร ความยาว ๘๐.๐๐ เมตร หรือมีพื้นที่รวมไม่น้อยกว่า ๓๒๐.๐๐ ตารางเมตร รายละเอียดตามแบบเทศบาลตำบลมาบแคกำหนด พร้อมป้ายประชาสัมพันธ์โครงการ		๑๗๖,๐๐๐				ถนนที่มีมาตรฐานจำนวน ๑ เส้น	ประชาชนในพื้นที่มีเส้นทางสัญจรที่สะดวกและปลอดภัย	กองช่าง
๖๕	โครงการปรับปรุงถนนลาดยางแอสฟัลต์ติก คอนกรีต บริเวณหมู่ที่ ๕ จุดเริ่มต้น เชื่อมต่อถนนลาดยางแอสฟัลต์ติก คอนกรีตเดิม จุดสิ้นสุด บริเวณบ้านคุณตงอ่อน มีสุข บ้านเลขที่ ๔๗	เพื่อพัฒนาสภาพผิวจราจรของถนนให้มีสภาพดีขึ้น สะดวกในการสัญจร ไป - มา และส่งเสริมให้เกิดความเจริญแก่ท้องถิ่น	ปรับปรุงถนนลาดยางแอสฟัลต์ติก คอนกรีต ความหนา ๐.๐๕ เมตร ความกว้าง ๔.๐๐ เมตร ความยาว ๙๔.๐๐ เมตร หรือมีพื้นที่รวมไม่น้อยกว่า ๓๗๖.๐๐ ตารางเมตร รายละเอียดตามแบบเทศบาลตำบลมาบแคกำหนด พร้อมป้ายประชาสัมพันธ์โครงการ	๒๐๗,๐๐๐					ถนนที่มีมาตรฐานจำนวน ๑ เส้น	ประชาชนในพื้นที่มีเส้นทางสัญจรที่สะดวกและปลอดภัย	กองช่าง

รายละเอียดโครงการพัฒนา  
แผนพัฒนาท้องถิ่น (พ.ศ. ๒๕๖๖ - ๒๕๗๐) ฉบับทบทวน ครั้งที่ ๑/๒๕๖๖  
เทศบาลตำบลมาบแค อำเภอเมืองนครปฐม จังหวัดนครปฐม

๖๖	โครงการปรับปรุงถนนลาดยางแอสฟัลท์ติก คอนกรีต บริเวณหมู่ที่ ๕ จุดเริ่มต้น เชื่อมต่อถนนลาดยางแอสฟัลท์ติก คอนกรีตเดิม จุดสิ้นสุด บริเวณบ้านคุณสมบุญ จิตสงบ บ้านเลขที่ ๒๐	เพื่อพัฒนาสภาพผิวจราจรของถนนให้มีสภาพดีขึ้น สะดวกในการสัญจร ไป - มา และส่งเสริมให้เกิดความเจริญแก่ท้องถิ่น	ปรับปรุงถนนลาดยางแอสฟัลท์ติก คอนกรีต ความหนา ๐.๐๕ เมตร ความกว้าง ๔.๐๐ เมตร ความยาว ๙๕.๐๐ เมตร หรือมีพื้นที่รวมไม่น้อยกว่า ๓๘๐.๐๐ ตารางเมตร รายละเอียดตามแบบเทศบาลตำบลมาบแคกำหนด พร้อมป้ายประชาสัมพันธ์โครงการ		๒๐๙,๐๐๐				ถนนที่มีมาตรฐาน จำนวน ๑ เส้น	ประชาชนในพื้นที่มีเส้นทางสัญจรที่สะดวกและปลอดภัย	กองช่าง
๖๗	โครงการก่อสร้างถนน คสล. พร้อมรางวี และก่อสร้างท่อระบายน้ำ พร้อมบ่อพัก บริเวณหมู่ที่ ๕ จุดเริ่มต้น เชื่อมต่อถนนลาดยางแอสฟัลท์ติกคอนกรีตเดิม จุดสิ้นสุด บริเวณบ้านคุณเจริญ ใจสูงเนิน บ้านเลขที่ ๙๐/๑๒	เพื่อพัฒนาสภาพผิวจราจรของถนนให้มีสภาพดีขึ้น สะดวกในการสัญจร ไป - มา พัฒนาระบบระบายน้ำให้ดีขึ้น และส่งเสริมให้เกิดความเจริญแก่ท้องถิ่น	ก่อสร้างถนน คสล. พร้อมรางวี ความหนา ๐.๑๕ เมตร ความกว้าง ๔.๐๐ เมตร ความยาว ๓๐.๐๐ เมตร หรือมีพื้นที่รวมไม่น้อยกว่า ๑๒๐.๐๐ ตารางเมตร และก่อสร้างท่อระบายน้ำ ขนาด Ø ๐.๖๐ ม. พร้อมบ่อพัก ความยาวรวมบ่อพักไม่น้อยกว่า ๓๐.๐๐ เมตร รายละเอียดตามแบบเทศบาลตำบลมาบแคกำหนด พร้อมป้ายประชาสัมพันธ์โครงการ		๒๒๗,๐๐๐				ถนนที่มีมาตรฐาน จำนวน ๑ เส้น	ประชาชนในพื้นที่มีเส้นทางสัญจรที่สะดวกและปลอดภัย มีระบบระบายน้ำที่ดีขึ้น	กองช่าง
๖๘	โครงการปรับปรุงถนนลาดยางแอสฟัลท์ติก คอนกรีต บริเวณหมู่ที่ ๕ จุดเริ่มต้น เชื่อมต่อถนนลาดยางแอสฟัลท์ติก คอนกรีตเดิม จุดสิ้นสุด บริเวณบ้านคุณไพโรจน์ เหมือนจันทร์ นุ่ม บ้านเลขที่ ๔๖	เพื่อพัฒนาสภาพผิวจราจรของถนนให้มีสภาพดีขึ้น สะดวกในการสัญจร ไป - มา และส่งเสริมให้เกิดความเจริญแก่ท้องถิ่น	ปรับปรุงถนนลาดยางแอสฟัลท์ติก คอนกรีต ความหนา ๐.๐๕ เมตร ความกว้าง ๔.๐๐ เมตร ความยาว ๘๕.๐๐ เมตร หรือมีพื้นที่รวมไม่น้อยกว่า ๓๔๐.๐๐ ตารางเมตร รายละเอียดตามแบบเทศบาลตำบลมาบแคกำหนด พร้อมป้ายประชาสัมพันธ์โครงการ		๑๘๗,๐๐๐				ถนนที่มีมาตรฐาน จำนวน ๑ เส้น	ประชาชนในพื้นที่มีเส้นทางสัญจรที่สะดวกและปลอดภัย	กองช่าง

รายละเอียดโครงการพัฒนา  
แผนพัฒนาท้องถิ่น (พ.ศ. ๒๕๖๖ - ๒๕๗๐) ฉบับทบทวน ครั้งที่ ๑/๒๕๖๖  
เทศบาลตำบลมาบแค อำเภอเมืองนครปฐม จังหวัดนครปฐม

๖๙	โครงการปรับปรุงถนนลาดยางแอสฟัลท์ติก คอนกรีต บริเวณหมู่ที่ ๕ จุดเริ่มต้น เชื่อมต่อถนนลาดยางแอสฟัลท์ติก คอนกรีตเดิม จุดสิ้นสุด บริเวณบ้านคุณทองเพียร ทิมเสถียร บ้านเลขที่ ๓๔/๒	เพื่อพัฒนาสภาพผิวจราจรของถนนให้มีสภาพดีขึ้น สะดวกในการสัญจร ไป - มา และส่งเสริมให้เกิดความเจริญแก่ท้องถิ่น	ปรับปรุงถนนลาดยางแอสฟัลท์ติก คอนกรีต ความหนา ๐.๐๕ เมตร ความกว้าง ๔.๐๐ เมตร ความยาว ๑๐๗.๐๐ เมตร หรือมีพื้นที่รวมไม่น้อยกว่า ๔๒๘.๐๐ ตารางเมตร รายละเอียดตามแบบเทศบาลตำบลมาบแคกำหนด พร้อมป้ายประชาสัมพันธ์โครงการ			๒๓๖,๐๐๐			ถนนที่มีมาตรฐานจำนวน ๑ เส้น	ประชาชนในพื้นที่มีเส้นทางสัญจรที่สะดวกและปลอดภัย	กองช่าง
๗๐	โครงการปรับปรุงถนนลาดยางแอสฟัลท์ติก คอนกรีต บริเวณหมู่ที่ ๕ จุดเริ่มต้น เชื่อมต่อถนนลาดยางแอสฟัลท์ติก คอนกรีตเดิม จุดสิ้นสุด บริเวณบ้านคุณวีรวิทย์ ศักดิ์วีรกุลชัย บ้านเลขที่ ๑๒๑	เพื่อพัฒนาสภาพผิวจราจรของถนนให้มีสภาพดีขึ้น สะดวกในการสัญจร ไป - มา และส่งเสริมให้เกิดความเจริญแก่ท้องถิ่น	ปรับปรุงถนนลาดยางแอสฟัลท์ติก คอนกรีต ความหนา ๐.๐๕ เมตร ความกว้าง ๔.๐๐ เมตร ความยาว ๒๖๕.๐๐ เมตร หรือมีพื้นที่รวมไม่น้อยกว่า ๑,๐๖๐.๐๐ ตารางเมตร รายละเอียดตามแบบเทศบาลตำบลมาบแคกำหนด พร้อมป้ายประชาสัมพันธ์โครงการ					๕๘๓,๐๐๐	ถนนที่มีมาตรฐานจำนวน ๑ เส้น	ประชาชนในพื้นที่มีเส้นทางสัญจรที่สะดวกและปลอดภัย	กองช่าง
๗๑	โครงการก่อสร้างถนนลาดยางแอสฟัลท์ติกคอนกรีต บริเวณหมู่ที่ ๕ จุดเริ่มต้น เชื่อมต่อถนนลาดยางแอสฟัลท์ติกคอนกรีตเดิม จุดสิ้นสุด บริเวณบ้านคุณมาลี จันทร์ขุ่ม บ้านเลขที่ ๑๑/๖	เพื่อพัฒนาสภาพผิวจราจรของถนนให้มีสภาพดีขึ้น สะดวกในการสัญจร ไป - มา และส่งเสริมให้เกิดความเจริญแก่ท้องถิ่น	ก่อสร้างถนนลาดยางแอสฟัลท์ติก คอนกรีต ความหนา ๐.๐๕ เมตร ความกว้าง ๔.๐๐ เมตร ความยาว ๔๐๐.๐๐ เมตร หรือมีพื้นที่รวมไม่น้อยกว่า ๑,๖๐๐.๐๐ ตารางเมตร รายละเอียดตามแบบเทศบาลตำบลมาบแคกำหนด พร้อมป้ายประชาสัมพันธ์โครงการ	๑,๐๔๐,๐๐๐					ถนนที่มีมาตรฐานจำนวน ๑ เส้น	ประชาชนในพื้นที่มีเส้นทางสัญจรที่สะดวกและปลอดภัย	กองช่าง

รายละเอียดโครงการพัฒนา  
แผนพัฒนาท้องถิ่น (พ.ศ. ๒๕๖๖ - ๒๕๗๐) ฉบับทบทวน ครั้งที่ ๑/๒๕๖๖  
เทศบาลตำบลมาบแค อำเภอเมืองนครปฐม จังหวัดนครปฐม

๗๒	โครงการก่อสร้างถนนลาดยางแอสฟัลต์ติกคอนกรีต บริเวณหมู่ที่ ๕ จุดเริ่มต้น เชื่อมต่อถนนลาดยางแอสฟัลต์ติกคอนกรีตเดิม จุดสิ้นสุด บริเวณบ้านคุณปรานี พลชัย บ้านเลขที่ ๘	เพื่อพัฒนาสภาพผิวจราจรของถนนให้มีสภาพดีขึ้น สะดวกในการสัญจร ไป - มา และส่งเสริมให้เกิดความเจริญแก่ท้องถิ่น	ก่อสร้างถนนลาดยางแอสฟัลต์ติกคอนกรีต ความหนา ๐.๐๕ เมตร ความกว้าง ๔.๐๐ เมตร ความยาว ๑๕๐.๐๐ เมตร หรือมีพื้นที่รวมไม่น้อยกว่า ๖๐๐.๐๐ ตารางเมตร รายละเอียดตามแบบเทศบาลตำบลมาบแคกำหนด พร้อมป้ายประชาสัมพันธ์โครงการ	๓๙๐,๐๐๐					ถนนที่มีมาตรฐานจำนวน ๑ เส้น	ประชาชนในพื้นที่มีเส้นทางสัญจรที่สะดวกและปลอดภัย	กองช่าง
๗๓	โครงการปรับปรุงถนนลาดยางแอสฟัลต์ติก คอนกรีต บริเวณหมู่ที่ ๕ จุดเริ่มต้น เชื่อมต่อถนนลาดยางแอสฟัลต์ติกคอนกรีตเดิม จุดสิ้นสุด บริเวณบ้านคุณสมร เศรษฐีชาวนา บ้านเลขที่ ๑๒๖	เพื่อพัฒนาสภาพผิวจราจรของถนนให้มีสภาพดีขึ้น สะดวกในการสัญจร ไป - มา และส่งเสริมให้เกิดความเจริญแก่ท้องถิ่น	ปรับปรุงถนนลาดยางแอสฟัลต์ติกคอนกรีต ความหนา ๐.๐๕ เมตร ความกว้าง ๔.๐๐ เมตร ความยาว ๓๐๐.๐๐ เมตร หรือมีพื้นที่รวมไม่น้อยกว่า ๑,๒๐๐.๐๐ ตารางเมตร รายละเอียดตามแบบเทศบาลตำบลมาบแคกำหนด พร้อมป้ายประชาสัมพันธ์โครงการ				๖๖๐,๐๐๐		ถนนที่มีมาตรฐานจำนวน ๑ เส้น	ประชาชนในพื้นที่มีเส้นทางสัญจรที่สะดวกและปลอดภัย	กองช่าง
๗๔	โครงการปรับปรุงถนนลาดยางแอสฟัลต์ติก คอนกรีต บริเวณหมู่ที่ ๕ จุดเริ่มต้น เชื่อมต่อถนนลาดยางแอสฟัลต์ติกคอนกรีตเดิม จุดสิ้นสุด บริเวณบ้านคุณกิตติศักดิ์ อ่อนสอด บ้านเลขที่ ๗๕/๒	เพื่อพัฒนาสภาพผิวจราจรของถนนให้มีสภาพดีขึ้น สะดวกในการสัญจร ไป - มา และส่งเสริมให้เกิดความเจริญแก่ท้องถิ่น	ปรับปรุงถนนลาดยางแอสฟัลต์ติกคอนกรีต ความหนา ๐.๐๕ เมตร ความกว้าง ๔.๐๐ เมตร ความยาว ๑๐๓.๐๐ เมตร หรือมีพื้นที่รวมไม่น้อยกว่า ๔๑๒.๐๐ ตารางเมตร รายละเอียดตามแบบเทศบาลตำบลมาบแคกำหนด พร้อมป้ายประชาสัมพันธ์โครงการ				๒๒๗,๐๐๐		ถนนที่มีมาตรฐานจำนวน ๑ เส้น	ประชาชนในพื้นที่มีเส้นทางสัญจรที่สะดวกและปลอดภัย	กองช่าง

รายละเอียดโครงการพัฒนา  
แผนพัฒนาท้องถิ่น (พ.ศ. ๒๕๖๖ - ๒๕๗๐) ฉบับทบทวน ครั้งที่ ๑/๒๕๖๖  
เทศบาลตำบลมาบแค อำเภอเมืองนครปฐม จังหวัดนครปฐม

๗๕	โครงการปรับปรุงถนนลาดยางแอสฟัลต์ติก คอนกรีต บริเวณหมู่ที่ ๖ จุดเริ่มต้น เชื่อมต่อถนนลาดยางแอสฟัลต์ติก คอนกรีตเดิม จุดสิ้นสุด บริเวณบ้านคุณกิตติชัย ลี้มโซติสกุลชัย บ้านเลขที่ ๑๑	เพื่อพัฒนาสภาพผิวจราจรของถนนให้มีสภาพดีขึ้น สะดวกในการสัญจร ไป - มา และส่งเสริมให้เกิดความเจริญแก่ท้องถิ่น	ปรับปรุงถนนลาดยางแอสฟัลต์ติก คอนกรีต ความหนา ๐.๐๕ เมตร ความกว้าง ๔.๐๐ เมตร ความยาว ๑๑๐.๐๐ เมตร หรือมีพื้นที่รวมไม่น้อยกว่า ๔๔๐.๐๐ ตารางเมตร รายละเอียดตามแบบเทศบาลตำบลมาบแคกำหนด พร้อมป้ายประชาสัมพันธ์โครงการ				๒๔๒,๐๐๐		ถนนที่มีมาตรฐาน จำนวน ๑ เส้น	ประชาชนในพื้นที่มีเส้นทางสัญจรที่สะดวกและปลอดภัย	กองช่าง
๗๖	โครงการก่อสร้างถนน คสล. บริเวณหมู่ที่ ๖ จุดเริ่มต้น บริเวณบ้านคุณกิตติชัย ลี้มโซติสกุลชัย บ้านเลขที่ ๑๑ จุดสิ้นสุด บริเวณที่ดินคุณเลียงคล้ายสถาพร	เพื่อพัฒนาสภาพผิวจราจรของถนนให้มีสภาพดีขึ้น สะดวกในการสัญจร ไป - มา และส่งเสริมให้เกิดความเจริญแก่ท้องถิ่น	ก่อสร้างถนน คสล. ความหนา ๐.๑๕ เมตร ความกว้าง ๓.๐๐ เมตร ความยาว ๔๐๐.๐๐ เมตร หรือมีพื้นที่รวมไม่น้อยกว่า ๑,๒๐๐.๐๐ ตารางเมตร รายละเอียดตามแบบเทศบาลตำบลมาบแคกำหนด พร้อมป้ายประชาสัมพันธ์โครงการ					๔๐๐,๐๐๐	ถนนที่มีมาตรฐาน จำนวน ๑ เส้น	ประชาชนในพื้นที่มีเส้นทางสัญจรที่สะดวกและปลอดภัย	กองช่าง
๗๗	โครงการปรับปรุงถนนลาดยางแอสฟัลต์ติก คอนกรีต บริเวณหมู่ที่ ๖ จุดเริ่มต้น เชื่อมต่อถนน คสล.เดิม จุดสิ้นสุด บริเวณบ้านคุณสุรสิทธิ์ จิตสงบ บ้านเลขที่ ๑๖/๒	เพื่อพัฒนาสภาพผิวจราจรของถนนให้มีสภาพดีขึ้น สะดวกในการสัญจร ไป - มา และส่งเสริมให้เกิดความเจริญแก่ท้องถิ่น	ปรับปรุงถนนลาดยางแอสฟัลต์ติก คอนกรีตแอสฟัลต์ติกคอนกรีต ความหนา ๐.๐๕ เมตร ความกว้าง ๔.๐๐ เมตร ความยาว ๒๙๐.๐๐ เมตร หรือมีพื้นที่รวมไม่น้อยกว่า ๑,๑๖๐.๐๐ ตารางเมตร รายละเอียดตามแบบเทศบาลตำบลมาบแคกำหนด พร้อมป้ายประชาสัมพันธ์โครงการ				๖๓๘,๐๐๐		ถนนที่มีมาตรฐาน จำนวน ๑ เส้น	ประชาชนในพื้นที่มีเส้นทางสัญจรที่สะดวกและปลอดภัย	กองช่าง
๗๘	โครงการก่อสร้างกำแพงกันดิน คสล. บริเวณหมู่ที่ ๖ หน้าบ้านคุณสุรสิทธิ์ จิตสงบ	เพื่อป้องกันการพังทลายของดินและถนน	ก่อสร้างกำแพงกันดิน คสล. ความยาว ๑๗.๐๐ เมตร รายละเอียดตามแบบเทศบาลตำบลมาบแคกำหนด พร้อมป้ายประชาสัมพันธ์โครงการ				๒๐๔,๐๐๐		กำแพงกันดินที่มีมาตรฐาน จำนวน ๑ แห่ง	การพังทลายของดินและถนน ลดน้อยลง	กองช่าง

รายละเอียดโครงการพัฒนา  
แผนพัฒนาท้องถิ่น (พ.ศ. ๒๕๖๖ - ๒๕๗๐) ฉบับทบทวน ครั้งที่ ๑/๒๕๖๖  
เทศบาลตำบลมาบแค อำเภอเมืองนครปฐม จังหวัดนครปฐม

๗๙	โครงการก่อสร้างท่อระบายน้ำพร้อมบ่อพัก บริเวณหมู่ที่ ๖ จุดเริ่มต้น บริเวณบ้านคุณจำนง แก้วเกล็ด บ้านเลขที่ ๓๗ จุดสิ้นสุด บริเวณบ้านคุณแป้ว ขวักจศิริ บ้านเลขที่ ๘	เพื่อพัฒนาระบบระบายน้ำให้ดีขึ้น และส่งเสริมให้เกิดความเจริญแก่ท้องถิ่น	ก่อสร้างท่อระบายน้ำ ขนาด Ø ๐.๖๐ ม. พร้อมบ่อพัก ความยาวรวมบ่อพักไม่น้อยกว่า ๒๗๐.๐๐ เมตร รายละเอียดตามแบบเทศบาลตำบลมาบแคกำหนด พร้อมป้ายประชาสัมพันธ์โครงการ				๘๖๔,๐๐๐		ท่อระบายน้ำที่มีมาตรฐาน จำนวน ๑ เส้น	ประชาชนในพื้นที่ที่มีระบบระบายน้ำที่ดีขึ้น	กองช่าง
๘๐	โครงการก่อสร้างท่อระบายน้ำพร้อมบ่อพัก บริเวณหมู่ที่ ๖ จุดเริ่มต้น บริเวณบ้านคุณสุชาติ อนุศาสน์ บ้านเลขที่ ๑๓/๑ จุดสิ้นสุด เชื่อมต่อท่อระบายน้ำเดิม	เพื่อพัฒนาระบบระบายน้ำให้ดีขึ้น และส่งเสริมให้เกิดความเจริญแก่ท้องถิ่น	ก่อสร้างท่อระบายน้ำ ขนาด Ø ๐.๖๐ ม. พร้อมบ่อพัก ความยาวรวมบ่อพักไม่น้อยกว่า ๘๕.๐๐ เมตร รายละเอียดตามแบบเทศบาลตำบลมาบแคกำหนด พร้อมป้ายประชาสัมพันธ์โครงการ			๒๗๒,๐๐๐		ท่อระบายน้ำที่มีมาตรฐาน จำนวน ๑ เส้น	ประชาชนในพื้นที่ที่มีระบบระบายน้ำที่ดีขึ้น	กองช่าง	
๘๑	โครงการปรับปรุงถนนลาดยางแอสฟัลต์ติก คอนกรีต บริเวณหมู่ที่ ๖ จุดเริ่มต้น เชื่อมต่อถนน คสล.เดิม จุดสิ้นสุด บริเวณบ้านคุณผ่องใส กาแก้ว บ้านเลขที่ ๖๗/๓	เพื่อพัฒนาสภาพผิวจราจรของถนนให้มีสภาพดีขึ้น สะดวกในการสัญจร ไป - มา และส่งเสริมให้เกิดความเจริญแก่ท้องถิ่น	ปรับปรุงถนนลาดยางแอสฟัลต์ติก คอนกรีต ความหนา ๐.๐๕ เมตร ความกว้าง ๔.๐๐ เมตร ความยาว ๓๕๐.๐๐ เมตร หรือมีพื้นที่รวมไม่น้อยกว่า ๑,๔๐๐.๐๐ ตารางเมตร รายละเอียดตามแบบเทศบาลตำบลมาบแคกำหนด พร้อมป้ายประชาสัมพันธ์โครงการ				๗๗๐,๐๐๐		ถนนที่มีมาตรฐาน จำนวน ๑ เส้น	ประชาชนในพื้นที่ที่มีเส้นทางสัญจรที่สะดวกและปลอดภัย	กองช่าง
๘๒	โครงการก่อสร้างถนนลาดยางแอสฟัลต์ติกคอนกรีต บริเวณหมู่ที่ ๖ จุดเริ่มต้น เชื่อมต่อถนน คสล.เดิม จุดสิ้นสุด บริเวณบ้านคุณอนุสรณ์ แสนวิวัฒนภิญโญ บ้านเลขที่ ๑๕/๖	เพื่อพัฒนาสภาพผิวจราจรของถนนให้มีสภาพดีขึ้น สะดวกในการสัญจร ไป - มา และส่งเสริมให้เกิดความเจริญแก่ท้องถิ่น	ก่อสร้างถนนลาดยางแอสฟัลต์ติก คอนกรีต ความหนา ๐.๐๕ เมตร ความกว้าง ๔.๐๐ เมตร ความยาว ๗๒.๐๐ เมตร หรือมีพื้นที่รวมไม่น้อยกว่า ๒๘๘.๐๐ ตารางเมตร รายละเอียดตามแบบเทศบาลตำบลมาบแคกำหนด พร้อมป้ายประชาสัมพันธ์โครงการ				๑๘๘,๐๐๐		ถนนที่มีมาตรฐาน จำนวน ๑ เส้น	ประชาชนในพื้นที่ที่มีเส้นทางสัญจรที่สะดวกและปลอดภัย	กองช่าง

รายละเอียดโครงการพัฒนา  
แผนพัฒนาท้องถิ่น (พ.ศ. ๒๕๖๖ - ๒๕๗๐) ฉบับทบทวน ครั้งที่ ๑/๒๕๖๖  
เทศบาลตำบลมาบแค อำเภอเมืองนครปฐม จังหวัดนครปฐม

๘๓	โครงการก่อสร้างวางระบายน้ำคอนกรีตเสริมเหล็ก รูปตัวยู บริเวณหมู่ที่ ๖ จุดเริ่มต้น เชื่อมต่อท่อระบายน้ำเดิม จุดสิ้นสุด บริเวณบ้านคุณวิชัย จันทร์นุรักษ์ บ้านเลขที่ ๒๒/๕	เพื่อพัฒนาระบบระบายน้ำให้ดีขึ้น และส่งเสริมให้เกิดความเจริญแก่ท้องถิ่น	ก่อสร้างวางระบายน้ำคอนกรีตเสริมเหล็ก รูปตัวยู ความยาว ๑๓๕.๐๐ เมตร รายละเอียดตามแบบเทศบาลตำบลมาบแคกำหนด พร้อมป้ายประชาสัมพันธ์โครงการ				๔๙๙,๐๐๐		วางระบายน้ำที่มีมาตรฐาน จำนวน ๑ เส้น	ประชาชนในพื้นที่ที่มีระบบระบายน้ำที่ดีขึ้น	กองช่าง
๘๔	โครงการปรับปรุงถนนลาดยางแอสฟัลท์ติก คอนกรีต บริเวณหมู่ที่ ๗ จุดเริ่มต้น บริเวณบ้านคุณสามารท ทิมนาค บ้านเลขที่ ๕๐/๑ จุดสิ้นสุด บริเวณบ้านคุณปิยะนุช สุดสาคร บ้านเลขที่ ๑๑๘	เพื่อพัฒนาสภาพผิวจราจรของถนนให้มีสภาพดีขึ้น สะดวกในการสัญจร ไป - มา และส่งเสริมให้เกิดความเจริญแก่ท้องถิ่น	ปรับปรุงถนนลาดยางแอสฟัลท์ติก คอนกรีต ความหนา ๐.๐๕ เมตร ความกว้าง ๔.๐๐ เมตร ความยาว ๓๐๗.๐๐ เมตร หรือมีพื้นที่รวมไม่น้อยกว่า ๑,๒๒๘.๐๐ ตารางเมตร รายละเอียดตามแบบเทศบาลตำบลมาบแคกำหนด พร้อมป้ายประชาสัมพันธ์โครงการ	๖๗๖,๐๐๐				ถนนที่มีมาตรฐาน จำนวน ๑ เส้น	ประชาชนในพื้นที่มีเส้นทางสัญจรที่สะดวกและปลอดภัย	กองช่าง	
๘๕	โครงการก่อสร้างถนน คสล. พร้อมรางวี และก่อสร้างท่อระบายน้ำ พร้อมบ่อพัก บริเวณหมู่ที่ ๗ จุดเริ่มต้น เชื่อมต่อถนนลาดยางแอสฟัลท์ติกคอนกรีตเดิม จุดสิ้นสุด บริเวณบ้านคุณมาโนช สุขเหมือน บ้านเลขที่ ๑๑๑/๑	เพื่อพัฒนาสภาพผิวจราจรของถนนให้มีสภาพดีขึ้น สะดวกในการสัญจร ไป - มา พัฒนาระบบระบายน้ำให้ดีขึ้น และส่งเสริมให้เกิดความเจริญแก่ท้องถิ่น	ก่อสร้างถนน คสล. พร้อมรางวี ความหนา ๐.๑๕ เมตร ความกว้าง ๔.๐๐ เมตร ความยาว ๔๐.๐๐ เมตร หรือมีพื้นที่รวมไม่น้อยกว่า ๑๖๐.๐๐ ตารางเมตร และก่อสร้างท่อระบายน้ำ ขนาด ๑๐.๖๐ ม. พร้อมบ่อพัก ความยาวรวมบ่อพักไม่น้อยกว่า ๔๐.๐๐ เมตร รายละเอียดตามแบบเทศบาลตำบลมาบแคกำหนด พร้อมป้ายประชาสัมพันธ์โครงการ	๒๗๖,๐๐๐				ถนนที่มีมาตรฐาน จำนวน ๑ เส้น	ประชาชนในพื้นที่มีเส้นทางสัญจรที่สะดวกและปลอดภัย มีระบบระบายน้ำที่ดีขึ้น	กองช่าง	

รายละเอียดโครงการพัฒนา  
แผนพัฒนาท้องถิ่น (พ.ศ. ๒๕๖๖ - ๒๕๗๐) ฉบับทบทวน ครั้งที่ ๑/๒๕๖๖  
เทศบาลตำบลมาบแค อำเภอเมืองนครปฐม จังหวัดนครปฐม

๘๖	โครงการปรับปรุงถนนลาดยางแอสฟัลท์ติก คอนกรีต บริเวณหมู่ที่ ๗ จุดเริ่มต้น เชื่อมต่อถนนลาดยางแอสฟัลท์ติก คอนกรีตเดิม จุดสิ้นสุด บริเวณบ้านคุณดุสิต วงศาโรจน์ บ้านเลขที่ ๑๑๐	เพื่อพัฒนาสภาพผิวจราจรของถนนให้มีสภาพดีขึ้น สะดวกในการสัญจร ไป - มา และส่งเสริมให้เกิดความเจริญแก่ท้องถิ่น	ปรับปรุงถนนลาดยางแอสฟัลท์ติก คอนกรีต ความหนา ๐.๐๕ เมตร ความกว้าง ๔.๐๐ เมตร ความยาว ๑๐๓.๐๐ เมตร หรือมีพื้นที่รวมไม่น้อยกว่า ๔๑๒.๐๐ ตารางเมตร รายละเอียดตามแบบเทศบาล ตำบลมาบแคกำหนด พร้อมป้ายประชาสัมพันธ์โครงการ		๒๒๗,๐๐๐			ถนนที่มีมาตรฐาน จำนวน ๑ เส้น	ประชาชนในพื้นที่มีเส้นทางสัญจรที่สะดวกและปลอดภัย	กองช่าง
๘๗	โครงการปรับปรุงถนนลาดยางแอสฟัลท์ติก คอนกรีต สำนักศรีอวย ๓ บริเวณหมู่ที่ ๗ จุดเริ่มต้น เชื่อมต่อถนนลาดยางแอสฟัลท์ติกคอนกรีตเดิม จุดสิ้นสุด บริเวณบ้านคุณสำอ่าง เกิดโถ บ้านเลขที่ ๓๗	เพื่อพัฒนาสภาพผิวจราจรของถนนให้มีสภาพดีขึ้น สะดวกในการสัญจร ไป - มา และส่งเสริมให้เกิดความเจริญแก่ท้องถิ่น	ปรับปรุงถนนลาดยางแอสฟัลท์ติก คอนกรีต ความหนา ๐.๐๕ เมตร ความกว้าง ๔.๐๐ เมตร ความยาว ๑๕๐.๐๐ เมตร หรือมีพื้นที่รวมไม่น้อยกว่า ๖๐๐.๐๐ ตารางเมตร รายละเอียดตามแบบเทศบาล ตำบลมาบแคกำหนด พร้อมป้ายประชาสัมพันธ์โครงการ			๓๓๐,๐๐๐		ถนนที่มีมาตรฐาน จำนวน ๑ เส้น	ประชาชนในพื้นที่มีเส้นทางสัญจรที่สะดวกและปลอดภัย	กองช่าง
๘๘	โครงการปรับปรุงถนนลาดยางแอสฟัลท์ติก คอนกรีต บริเวณหมู่ที่ ๗ จุดเริ่มต้น บริเวณบ้านคุณดุสิต วงศาโรจน์ บ้านเลขที่ ๑๑๐ จุดสิ้นสุด บริเวณบ้านคุณสำเนา สุขพัฒน์ บ้านเลขที่ ๑๒๐	เพื่อพัฒนาสภาพผิวจราจรของถนนให้มีสภาพดีขึ้น สะดวกในการสัญจร ไป - มา และส่งเสริมให้เกิดความเจริญแก่ท้องถิ่น	ปรับปรุงถนนลาดยางแอสฟัลท์ติก คอนกรีต ความหนา ๐.๐๕ เมตร ความกว้าง ๔.๐๐ เมตร ความยาว ๒๕๗.๐๐ เมตร หรือมีพื้นที่รวมไม่น้อยกว่า ๑,๐๒๘.๐๐ ตารางเมตร รายละเอียดตามแบบเทศบาล ตำบลมาบแคกำหนด พร้อมป้ายประชาสัมพันธ์โครงการ				๕๖๖,๐๐๐	ถนนที่มีมาตรฐาน จำนวน ๑ เส้น	ประชาชนในพื้นที่มีเส้นทางสัญจรที่สะดวกและปลอดภัย	กองช่าง
๘๙	โครงการปรับปรุงถนนลาดยางแอสฟัลท์ติก คอนกรีต บริเวณหมู่ที่ ๗ จุดเริ่มต้น บริเวณบ้านคุณ นุชา ถิ่นมาบแค บ้านเลขที่ ๖๗ จุดสิ้นสุด บริเวณบ้านคุณชาญ คุ้มภู บ้านเลขที่ ๗๒/๑	เพื่อพัฒนาสภาพผิวจราจรของถนนให้มีสภาพดีขึ้น สะดวกในการสัญจร ไป - มา และส่งเสริมให้เกิดความเจริญแก่ท้องถิ่น	ปรับปรุงถนนลาดยางแอสฟัลท์ติก คอนกรีต ความหนา ๐.๐๕ เมตร ความกว้าง ๔.๐๐ เมตร ความยาว ๑๕๕.๐๐ เมตร หรือมีพื้นที่รวมไม่น้อยกว่า ๖๒๐.๐๐ ตารางเมตร รายละเอียดตามแบบเทศบาล ตำบลมาบแคกำหนด พร้อมป้ายประชาสัมพันธ์โครงการ				๓๔๑,๐๐๐	ถนนที่มีมาตรฐาน จำนวน ๑ เส้น	ประชาชนในพื้นที่มีเส้นทางสัญจรที่สะดวกและปลอดภัย	กองช่าง



รายละเอียดโครงการพัฒนา  
แผนพัฒนาท้องถิ่น (พ.ศ. ๒๕๖๖ - ๒๕๗๐) ฉบับทบทวน ครั้งที่ ๑/๒๕๖๖  
เทศบาลตำบลมาบแค อำเภอเมืองนครปฐม จังหวัดนครปฐม

๙๐	โครงการปรับปรุงถนนลาดยางแอสฟัลท์ติก คอนกรีต บริเวณหมู่ที่ ๗ จุดเริ่มต้น เชื่อมต่อถนนลาดยางแอสฟัลท์ติก คอนกรีตเดิม จุดสิ้นสุด บริเวณบ้านคุณสุพล พานแก้ว บ้านเลขที่ ๑๙๘	เพื่อพัฒนาสภาพผิวจราจรของถนนให้มีสภาพดีขึ้น สะดวกในการสัญจร ไป - มา และส่งเสริมให้เกิดความเจริญแก่ท้องถิ่น	ปรับปรุงถนนลาดยางแอสฟัลท์ติก คอนกรีต ความหนา ๐.๐๕ เมตร ความกว้าง ๕.๐๐ เมตร ความยาว ๒๖๕.๐๐ เมตร หรือมีพื้นที่รวมไม่น้อยกว่า ๑,๓๒๕.๐๐ ตารางเมตร รายละเอียดตามแบบเทศบาลตำบลมาบแคกำหนด พร้อมป้ายประชาสัมพันธ์โครงการ			๗๒๙,๐๐๐			ถนนที่มีมาตรฐาน จำนวน ๑ เส้น	ประชาชนในพื้นที่มีเส้นทางสัญจรที่สะดวกและปลอดภัย	กองช่าง
๙๑	โครงการปรับปรุงถนนลาดยางแอสฟัลท์ติก คอนกรีต บริเวณหมู่ที่ ๗ จุดเริ่มต้น บริเวณบ้านคุณบุญเริ่ม นครสวรรค์ บ้านเลขที่ ๕๓/๒ จุดสิ้นสุด เชื่อมต่อถนนลาดยางแอสฟัลท์ติก คอนกรีตเดิม	เพื่อพัฒนาสภาพผิวจราจรของถนนให้มีสภาพดีขึ้น สะดวกในการสัญจร ไป - มา และส่งเสริมให้เกิดความเจริญแก่ท้องถิ่น	ปรับปรุงถนนลาดยางแอสฟัลท์ติก คอนกรีต ความหนา ๐.๐๕ เมตร ความกว้าง ๕.๐๐ เมตร ความยาว ๒๕๐.๐๐ เมตร หรือมีพื้นที่รวมไม่น้อยกว่า ๑,๒๕๐.๐๐ ตารางเมตร รายละเอียดตามแบบเทศบาลตำบลมาบแคกำหนด พร้อมป้ายประชาสัมพันธ์โครงการ				๖๘๘,๐๐๐		ถนนที่มีมาตรฐาน จำนวน ๑ เส้น	ประชาชนในพื้นที่มีเส้นทางสัญจรที่สะดวกและปลอดภัย	กองช่าง
๙๒	โครงการปรับปรุงถนนลาดยางแอสฟัลท์ติก คอนกรีต บริเวณหมู่ที่ ๗ จุดเริ่มต้น เชื่อมต่อถนนลาดยางแอสฟัลท์ติก คอนกรีตเดิม ๓๗๕ จุดสิ้นสุด บริเวณบ้านคุณสมคิด ทองจันทร์ บ้านเลขที่ ๕๗	เพื่อพัฒนาสภาพผิวจราจรของถนนให้มีสภาพดีขึ้น สะดวกในการสัญจร ไป - มา และส่งเสริมให้เกิดความเจริญแก่ท้องถิ่น	ปรับปรุงถนนลาดยางแอสฟัลท์ติก คอนกรีต ความหนา ๐.๐๕ เมตร ความกว้าง ๔.๐๐ เมตร ความยาว ๑๒๕.๐๐ เมตร หรือมีพื้นที่รวมไม่น้อยกว่า ๕๐๐.๐๐ ตารางเมตร รายละเอียดตามแบบเทศบาลตำบลมาบแคกำหนด พร้อมป้ายประชาสัมพันธ์โครงการ		๒๗๕,๐๐๐				ถนนที่มีมาตรฐาน จำนวน ๑ เส้น	ประชาชนในพื้นที่มีเส้นทางสัญจรที่สะดวกและปลอดภัย	กองช่าง

รายละเอียดโครงการพัฒนา  
แผนพัฒนาท้องถิ่น (พ.ศ. ๒๕๖๖ - ๒๕๗๐) ฉบับทบทวน ครั้งที่ ๑/๒๕๖๖  
เทศบาลตำบลมาบแค อำเภอเมืองนครปฐม จังหวัดนครปฐม

๙๓	โครงการปรับปรุงถนนลาดยางแอสฟัลท์ติก คอนกรีต บริเวณหมู่ที่ ๗ จุดเริ่มต้น เชื่อมต่อถนน คสล.เดิม จุดสิ้นสุด บริเวณบ้านคุณจักรทิพย์ ศรีจตุรพร บ้านเลขที่ ๑๙๐	เพื่อพัฒนาสภาพผิวจราจรของถนนให้มีสภาพดีขึ้น สะดวกในการสัญจร ไป - มา และส่งเสริมให้เกิดความเจริญแก่ท้องถิ่น	ปรับปรุงถนนลาดยางแอสฟัลท์ติก คอนกรีต ความหนา ๐.๐๕ เมตร ความกว้าง ๔.๐๐ เมตร ความยาว ๑๓๗.๐๐ เมตร หรือมีพื้นที่รวมไม่น้อยกว่า ๕๔๘.๐๐ ตารางเมตร รายละเอียดตามแบบเทศบาลตำบลมาบแคกำหนด พร้อมป้ายประชาสัมพันธ์โครงการ	๓๐๒,๐๐๐					ถนนที่มีมาตรฐานจำนวน ๑ เส้น	ประชาชนในพื้นที่มีเส้นทางสัญจรที่สะดวกและปลอดภัย	กองช่าง
๙๔	โครงการปรับปรุงถนนลาดยางแอสฟัลท์ติก คอนกรีต บริเวณหมู่ที่ ๗ จุดเริ่มต้น เชื่อมต่อถนนลาดยางแอสฟัลท์ติก คอนกรีตเดิม จุดสิ้นสุด บริเวณบ้านคุณธนมล จารุงค์ประภา บ้านเลขที่ ๔/๖	เพื่อพัฒนาสภาพผิวจราจรของถนนให้มีสภาพดีขึ้น สะดวกในการสัญจร ไป - มา และส่งเสริมให้เกิดความเจริญแก่ท้องถิ่น	ปรับปรุงถนนลาดยางแอสฟัลท์ติก คอนกรีต ความหนา ๐.๐๕ เมตร ความกว้าง ๔.๐๐ เมตร ความยาว ๔๕.๐๐ เมตร หรือมีพื้นที่รวมไม่น้อยกว่า ๑๘๐.๐๐ ตารางเมตร รายละเอียดตามแบบเทศบาลตำบลมาบแคกำหนด พร้อมป้ายประชาสัมพันธ์โครงการ	๙๙,๐๐๐					ถนนที่มีมาตรฐานจำนวน ๑ เส้น	ประชาชนในพื้นที่มีเส้นทางสัญจรที่สะดวกและปลอดภัย	กองช่าง
๙๕	โครงการปรับปรุงถนนลาดยางแอสฟัลท์ติก คอนกรีต บริเวณหมู่ที่ ๘ จุดเริ่มต้น เชื่อมต่อถนนลาดยางแอสฟัลท์ติก คอนกรีตเดิม จุดสิ้นสุด บริเวณบ้านคุณปิยธิดา ธนสวรคุณ บ้านเลขที่ ๗๒/๑๑	เพื่อพัฒนาสภาพผิวจราจรของถนนให้มีสภาพดีขึ้น สะดวกในการสัญจร ไป - มา และส่งเสริมให้เกิดความเจริญแก่ท้องถิ่น	ปรับปรุงถนนลาดยางแอสฟัลท์ติก คอนกรีต ความหนา ๐.๐๕ เมตร ความกว้าง ๔.๐๐ เมตร ความยาว ๓๖๐.๐๐ เมตร หรือมีพื้นที่รวมไม่น้อยกว่า ๑,๔๔๐.๐๐ ตารางเมตร รายละเอียดตามแบบเทศบาลตำบลมาบแคกำหนด พร้อมป้ายประชาสัมพันธ์โครงการ	๗๙๒,๐๐๐					ถนนที่มีมาตรฐานจำนวน ๑ เส้น	ประชาชนในพื้นที่มีเส้นทางสัญจรที่สะดวกและปลอดภัย	กองช่าง

รายละเอียดโครงการพัฒนา  
แผนพัฒนาท้องถิ่น (พ.ศ. ๒๕๖๖ - ๒๕๗๐) ฉบับทบทวน ครั้งที่ ๑/๒๕๖๖  
เทศบาลตำบลมาบแค อำเภอเมืองนครปฐม จังหวัดนครปฐม

๙๖	โครงการปรับปรุงถนนลาดยางแอสฟัลท์ติก คอนกรีต บริเวณหมู่ที่ ๘ จุดเริ่มต้น เชื่อมต่อถนนลาดยางแอสฟัลท์ติก คอนกรีตเดิม จุดสิ้นสุด บริเวณบ้านคุณสวาท กันตะเพ็ง บ้านเลขที่ ๕๖	เพื่อพัฒนาสภาพผิวจราจรของถนนให้มีสภาพดีขึ้น สะดวกในการสัญจร ไป - มา และส่งเสริมให้เกิดความเจริญแก่ท้องถิ่น	ปรับปรุงถนนลาดยางแอสฟัลท์ติก คอนกรีต ความหนา ๐.๐๕ เมตร ความกว้าง ๔.๐๐ เมตร ความยาว ๑๑๐.๐๐ เมตร หรือมีพื้นที่รวมไม่น้อยกว่า ๔๔๐.๐๐ ตารางเมตร รายละเอียดตามแบบเทศบาลตำบลมาบแคกำหนด พร้อมป้ายประชาสัมพันธ์โครงการ		๒๔๒,๐๐๐				ถนนที่มีมาตรฐาน จำนวน ๑ เส้น	ประชาชนในพื้นที่มีเส้นทางสัญจรที่สะดวกและปลอดภัย	กองช่าง
๙๗	โครงการปรับปรุงถนนลาดยางแอสฟัลท์ติก คอนกรีต บริเวณหมู่ที่ ๘ จุดเริ่มต้น เชื่อมต่อถนนลาดยางแอสฟัลท์ติก คอนกรีตเดิม จุดสิ้นสุด บริเวณบ้านคุณประสิทธิ์ อ้นหล้า บ้านเลขที่ ๔๒	เพื่อพัฒนาสภาพผิวจราจรของถนนให้มีสภาพดีขึ้น สะดวกในการสัญจร ไป - มา และส่งเสริมให้เกิดความเจริญแก่ท้องถิ่น	ปรับปรุงถนนลาดยางแอสฟัลท์ติก คอนกรีต ความหนา ๐.๐๕ เมตร ความกว้าง ๔.๐๐ เมตร ความยาว ๑๕๐.๐๐ เมตร หรือมีพื้นที่รวมไม่น้อยกว่า ๖๐๐.๐๐ ตารางเมตร รายละเอียดตามแบบเทศบาลตำบลมาบแคกำหนด พร้อมป้ายประชาสัมพันธ์โครงการ		๓๓๐,๐๐๐				ถนนที่มีมาตรฐาน จำนวน ๑ เส้น	ประชาชนในพื้นที่มีเส้นทางสัญจรที่สะดวกและปลอดภัย	กองช่าง
๙๘	โครงการปรับปรุงถนนลาดยางแอสฟัลท์ติก คอนกรีต บริเวณหมู่ที่ ๘ จุดเริ่มต้น บริเวณบ้านคุณปรีชา ยมพุก บ้านเลขที่ ๙๒ จุดสิ้นสุด บริเวณบ้านคุณมาลี ยมพุก บ้านเลขที่ ๙๒/๖	เพื่อพัฒนาสภาพผิวจราจรของถนนให้มีสภาพดีขึ้น สะดวกในการสัญจร ไป - มา และส่งเสริมให้เกิดความเจริญแก่ท้องถิ่น	ปรับปรุงถนนลาดยางแอสฟัลท์ติก คอนกรีต ความหนา ๐.๐๕ เมตร ความกว้าง ๔.๐๐ เมตร ความยาว ๒๔๐.๐๐ เมตร หรือมีพื้นที่รวมไม่น้อยกว่า ๙๖๐.๐๐ ตารางเมตร รายละเอียดตามแบบเทศบาลตำบลมาบแคกำหนด พร้อมป้ายประชาสัมพันธ์โครงการ		๕๒๘,๐๐๐				ถนนที่มีมาตรฐาน จำนวน ๑ เส้น	ประชาชนในพื้นที่มีเส้นทางสัญจรที่สะดวกและปลอดภัย	กองช่าง
๙๙	โครงการปรับปรุงถนนลาดยางแอสฟัลท์ติก คอนกรีต บริเวณหมู่ที่ ๘ จุดเริ่มต้น เชื่อมต่อถนนลาดยางแอสฟัลท์ติก คอนกรีตเดิม จุดสิ้นสุด บริเวณบ้านคุณสมพงษ์ ไชยบัวแก้ว บ้านเลขที่ ๙๓/๒	เพื่อพัฒนาสภาพผิวจราจรของถนนให้มีสภาพดีขึ้น สะดวกในการสัญจร ไป - มา และส่งเสริมให้เกิดความเจริญแก่ท้องถิ่น	ปรับปรุงถนนลาดยางแอสฟัลท์ติก คอนกรีต ความหนา ๐.๐๕ เมตร ความกว้าง ๔.๐๐ เมตร ความยาว ๑๓๐.๐๐ เมตร หรือมีพื้นที่รวมไม่น้อยกว่า ๕๒๐.๐๐ ตารางเมตร รายละเอียดตามแบบเทศบาลตำบลมาบแคกำหนด พร้อมป้ายประชาสัมพันธ์โครงการ				๒๘๖,๐๐๐		ถนนที่มีมาตรฐาน จำนวน ๑ เส้น	ประชาชนในพื้นที่มีเส้นทางสัญจรที่สะดวกและปลอดภัย	กองช่าง

รายละเอียดโครงการพัฒนา  
แผนพัฒนาท้องถิ่น (พ.ศ. ๒๕๖๖ - ๒๕๗๐) ฉบับทบทวน ครั้งที่ ๑/๒๕๖๖  
เทศบาลตำบลมาบแค อำเภอเมืองนครปฐม จังหวัดนครปฐม

๑๐๐	โครงการปรับปรุงถนนลาดยางแอสฟัลต์ติก คอนกรีต บริเวณหมู่ที่ ๘ จุดเริ่มต้น เชื่อมต่อถนนลาดยางแอสฟัลต์ติก คอนกรีตเดิม จุดสิ้นสุด บริเวณสถานีธรรม (เจ้า หยุชูเอียน) บ้านเลขที่ ๒/๕	เพื่อพัฒนาสภาพผิวจราจรของถนนให้มีสภาพดีขึ้น สะดวกในการสัญจร ไป - มา และส่งเสริมให้เกิดความเจริญแก่ท้องถิ่น	ปรับปรุงถนนลาดยางแอสฟัลต์ติก คอนกรีต ความหนา ๐.๐๕ เมตร ความกว้าง ๕.๐๐ เมตร ความยาว ๒๑๔.๐๐ เมตร หรือมีพื้นที่รวมไม่น้อยกว่า ๑,๐๗๐.๐๐ ตารางเมตร รายละเอียดตามแบบเทศบาลตำบลมาบแคกำหนด พร้อมป้ายประชาสัมพันธ์โครงการ			๕๘๙,๐๐๐			ถนนที่มีมาตรฐานจำนวน ๑ เส้น	ประชาชนในพื้นที่มีเส้นทางสัญจรที่สะดวกและปลอดภัย	กองช่าง
๑๐๑	โครงการปรับปรุงถนนลาดยางแอสฟัลต์ติก คอนกรีต บริเวณหมู่ที่ ๘ จุดเริ่มต้น เชื่อมต่อถนนลาดยางแอสฟัลต์ติก คอนกรีตเดิม จุดสิ้นสุด บริเวณบ้านคุณหญิง ส่าประเสริฐ บ้านเลขที่ ๒๙	เพื่อพัฒนาสภาพผิวจราจรของถนนให้มีสภาพดีขึ้น สะดวกในการสัญจร ไป - มา และส่งเสริมให้เกิดความเจริญแก่ท้องถิ่น	ปรับปรุงถนนลาดยางแอสฟัลต์ติก คอนกรีต ความหนา ๐.๐๕ เมตร ความกว้าง ๔.๐๐ เมตร ความยาว ๓๕๐.๐๐ เมตร หรือมีพื้นที่รวมไม่น้อยกว่า ๑,๔๐๐.๐๐ ตารางเมตร รายละเอียดตามแบบเทศบาลตำบลมาบแคกำหนด พร้อมป้ายประชาสัมพันธ์โครงการ			๗๗๐,๐๐๐			ถนนที่มีมาตรฐานจำนวน ๑ เส้น	ประชาชนในพื้นที่มีเส้นทางสัญจรที่สะดวกและปลอดภัย	กองช่าง
๑๐๒	โครงการก่อสร้างถนนลาดยางแอสฟัลต์ติกคอนกรีต บริเวณหมู่ที่ ๘ จุดเริ่มต้น บริเวณบ้านคุณวิริยะ สุจริตจิตร์ บ้านเลขที่ ๒๗ จุดสิ้นสุด บริเวณบ้านคุณสุชาติ อังธรรมจิตร์ บ้านเลขที่ ๑๒๖	เพื่อพัฒนาสภาพผิวจราจรของถนนให้มีสภาพดีขึ้น สะดวกในการสัญจร ไป - มา และส่งเสริมให้เกิดความเจริญแก่ท้องถิ่น	ก่อสร้างถนนลาดยางแอสฟัลต์ติก คอนกรีต ความหนา ๐.๐๕ เมตร ความกว้าง ๔.๐๐ เมตร ความยาว ๒๑๐.๐๐ เมตร หรือมีพื้นที่รวมไม่น้อยกว่า ๘๔๐.๐๐ ตารางเมตร รายละเอียดตามแบบเทศบาลตำบลมาบแคกำหนด พร้อมป้ายประชาสัมพันธ์โครงการ			๕๔๖,๐๐๐			ถนนที่มีมาตรฐานจำนวน ๑ เส้น	ประชาชนในพื้นที่มีเส้นทางสัญจรที่สะดวกและปลอดภัย	กองช่าง

รายละเอียดโครงการพัฒนา  
แผนพัฒนาท้องถิ่น (พ.ศ. ๒๕๖๖ - ๒๕๗๐) ฉบับทบทวน ครั้งที่ ๑/๒๕๖๖  
เทศบาลตำบลมาบแค อำเภอเมืองนครปฐม จังหวัดนครปฐม

๑๐๓	โครงการปรับปรุงและก่อสร้างถนนลาดยางแอสฟัลต์ติกคอนกรีต บริเวณหมู่ที่ ๘ จุดเริ่มต้น บริเวณบ้านคุณบรรพต ส้ำ ประเสริฐ บ้านเลขที่ ๒๙/๑ จุดสิ้นสุด บริเวณบ้านคุณอำพร จันทร์เที่ยง บ้านเลขที่ ๒๖/๑	เพื่อพัฒนาสภาพผิวจราจรของถนนให้มีสภาพดีขึ้น สะดวกในการสัญจร ไป - มา พัฒนาระบบระบายน้ำให้ดีขึ้น และส่งเสริมให้เกิดความเจริญแก่ท้องถิ่น	ปรับปรุงถนนลาดยางแอสฟัลต์ติกคอนกรีต ความหนา ๐.๐๕ เมตร ความกว้าง ๔.๐๐ เมตร ความยาว ๔๘.๐๐ เมตร หรือมีพื้นที่รวมไม่น้อยกว่า ๑๙๒.๐๐ ตารางเมตร และก่อสร้างถนนลาดยางแอสฟัลต์ติกคอนกรีต ความหนา ๐.๐๕ เมตร ความกว้าง ๔.๐๐ เมตร ความยาว ๙๐.๐๐ เมตร หรือมีพื้นที่รวมไม่น้อยกว่า ๓๖๐.๐๐ ตารางเมตร รายละเอียดตามแบบเทศบาลตำบลมาบแคกำหนด พร้อมป้ายประชาสัมพันธ์โครงการ			๓๕๖,๐๐๐			ถนนที่มีมาตรฐานจำนวน ๑ เส้น	ประชาชนในพื้นที่มีเส้นทางสัญจรที่สะดวกและปลอดภัย มีระบบระบายน้ำที่ดีขึ้น	กองช่าง
๑๐๔	โครงการปรับปรุงถนนลาดยางแอสฟัลต์ติก คอนกรีต บริเวณหมู่ที่ ๘ จุดเริ่มต้น บริเวณบ้านคุณสำเร็จ ขาวนาฝ้าย บ้านเลขที่ ๗๘ จุดสิ้นสุด บริเวณบ้านคุณจักรพล บุญสว่าง บ้านเลขที่ ๘/๔	เพื่อพัฒนาสภาพผิวจราจรของถนนให้มีสภาพดีขึ้น สะดวกในการสัญจร ไป - มา และส่งเสริมให้เกิดความเจริญแก่ท้องถิ่น	ปรับปรุงถนนลาดยางแอสฟัลต์ติกคอนกรีต ความหนา ๐.๐๕ เมตร ความกว้าง ๔.๐๐ เมตร ความยาว ๑๕๐.๐๐ เมตร หรือมีพื้นที่รวมไม่น้อยกว่า ๖๐๐.๐๐ ตารางเมตร รายละเอียดตามแบบเทศบาลตำบลมาบแคกำหนด พร้อมป้ายประชาสัมพันธ์โครงการ			๓๓๐,๐๐๐			ถนนที่มีมาตรฐานจำนวน ๑ เส้น	ประชาชนในพื้นที่มีเส้นทางสัญจรที่สะดวกและปลอดภัย	กองช่าง
๑๐๕	โครงการปรับปรุงถนนลาดยางแอสฟัลต์ติก คอนกรีต บริเวณหมู่ที่ ๘ จุดเริ่มต้น บริเวณบ้านคุณสันติ ใจดี บ้านเลขที่ ๒ จุดสิ้นสุด บริเวณบ้านคุณปริญญา สุดสาคร บ้านเลขที่ ๑๑๘	เพื่อพัฒนาสภาพผิวจราจรของถนนให้มีสภาพดีขึ้น สะดวกในการสัญจร ไป - มา และส่งเสริมให้เกิดความเจริญแก่ท้องถิ่น	ปรับปรุงถนนลาดยางแอสฟัลต์ติกคอนกรีต ความหนา ๐.๐๕ เมตร ความกว้าง ๕.๐๐ เมตร ความยาว ๘๔๐.๐๐ เมตร หรือมีพื้นที่รวมไม่น้อยกว่า ๔,๒๐๐.๐๐ ตารางเมตร รายละเอียดตามแบบเทศบาลตำบลมาบแคกำหนด พร้อมป้ายประชาสัมพันธ์โครงการ					๒,๓๑๐,๐๐๐	ถนนที่มีมาตรฐานจำนวน ๑ เส้น	ประชาชนในพื้นที่มีเส้นทางสัญจรที่สะดวกและปลอดภัย	กองช่าง

รายละเอียดโครงการพัฒนา  
แผนพัฒนาท้องถิ่น (พ.ศ. ๒๕๖๖ - ๒๕๗๐) ฉบับทบทวน ครั้งที่ ๑/๒๕๖๖  
เทศบาลตำบลมาบแค อำเภอเมืองนครปฐม จังหวัดนครปฐม

๑๐๖	โครงการปรับปรุงถนนลาดยางแอสฟัลท์ติก คอนกรีต บริเวณหมู่ที่ ๘ จุดเริ่มต้น เชื่อมต่อถนนคสล.เดิม จุดสิ้นสุด บริเวณบ้านคุณชะลอ อารักษ์ศิริ บ้านเลขที่ ๑๐๑	เพื่อพัฒนาสภาพผิวจราจรของถนนให้มีสภาพดีขึ้น สะดวกในการสัญจร ไป - มา และส่งเสริมให้เกิดความเจริญแก่ท้องถิ่น	ปรับปรุงถนนลาดยางแอสฟัลท์ติก คอนกรีต ความหนา ๐.๐๕ เมตร ความกว้าง ๔.๐๐ เมตร ความยาว ๓๓๓.๐๐ เมตร หรือมีพื้นที่รวมไม่น้อยกว่า ๑,๒๕๒.๐๐ ตารางเมตร รายละเอียดตามแบบเทศบาลตำบลมาบแคกำหนด พร้อมป้ายประชาสัมพันธ์โครงการ				๖๘๙,๐๐๐		ถนนที่มีมาตรฐาน จำนวน ๑ เส้น	ประชาชนในพื้นที่มีเส้นทางสัญจรที่สะดวกและปลอดภัย	กองช่าง
๑๐๗	โครงการปรับปรุงถนนลาดยางแอสฟัลท์ติก คอนกรีต บริเวณหมู่ที่ ๘ จุดเริ่มต้น เชื่อมต่อถนนลาดยางแอสฟัลท์ติก คอนกรีตเดิม จุดสิ้นสุด บริเวณบ้านคุณณรงค์ศักดิ์ นันทาวีระวัฒน์ บ้านเลขที่ ๗๓/๕	เพื่อพัฒนาสภาพผิวจราจรของถนนให้มีสภาพดีขึ้น สะดวกในการสัญจร ไป - มา และส่งเสริมให้เกิดความเจริญแก่ท้องถิ่น	ปรับปรุงถนนลาดยางแอสฟัลท์ติก คอนกรีต ความหนา ๐.๐๕ เมตร ความกว้าง ๔.๐๐ เมตร ความยาว ๒๔๐.๐๐ เมตร หรือมีพื้นที่รวมไม่น้อยกว่า ๙๖๐.๐๐ ตารางเมตร รายละเอียดตามแบบเทศบาลตำบลมาบแคกำหนด พร้อมป้ายประชาสัมพันธ์โครงการ				๕๒๘,๐๐๐		ถนนที่มีมาตรฐาน จำนวน ๑ เส้น	ประชาชนในพื้นที่มีเส้นทางสัญจรที่สะดวกและปลอดภัย	กองช่าง
๑๐๘	โครงการปรับปรุงถนนลาดยางแอสฟัลท์ติก คอนกรีต บริเวณหมู่ที่ ๘ จุดเริ่มต้น เชื่อมต่อถนนลาดยางแอสฟัลท์ติก คอนกรีตเดิม จุดสิ้นสุด บริเวณบ้านคุณปราณี ขาวนาไร่ บ้านเลขที่ ๖๖	เพื่อพัฒนาสภาพผิวจราจรของถนนให้มีสภาพดีขึ้น สะดวกในการสัญจร ไป - มา และส่งเสริมให้เกิดความเจริญแก่ท้องถิ่น	ปรับปรุงถนนลาดยางแอสฟัลท์ติก คอนกรีต ความหนา ๐.๐๕ เมตร ความกว้าง ๔.๐๐ เมตร ความยาว ๑๗๕.๐๐ เมตร หรือมีพื้นที่รวมไม่น้อยกว่า ๗๐๐.๐๐ ตารางเมตร รายละเอียดตามแบบเทศบาลตำบลมาบแคกำหนด พร้อมป้ายประชาสัมพันธ์โครงการ			๓๘๕,๐๐๐		ถนนที่มีมาตรฐาน จำนวน ๑ เส้น	ประชาชนในพื้นที่มีเส้นทางสัญจรที่สะดวกและปลอดภัย	กองช่าง	
๑๐๙	โครงการปรับปรุงถนนลาดยางแอสฟัลท์ติก คอนกรีต บริเวณหมู่ที่ ๘ จุดเริ่มต้น เชื่อมต่อถนน คสล.เดิม จุดสิ้นสุด บริเวณบ้านคุณวิเศษ แสงจันทร์ บ้านเลขที่ ๑๑๒	เพื่อพัฒนาสภาพผิวจราจรของถนนให้มีสภาพดีขึ้น สะดวกในการสัญจร ไป - มา และส่งเสริมให้เกิดความเจริญแก่ท้องถิ่น	ปรับปรุงถนนลาดยางแอสฟัลท์ติก คอนกรีต ความหนา ๐.๐๕ เมตร ความกว้าง ๔.๐๐ เมตร ความยาว ๑๒๐.๐๐ เมตร หรือมีพื้นที่รวมไม่น้อยกว่า ๔๘๐.๐๐ ตารางเมตร รายละเอียดตามแบบเทศบาลตำบลมาบแคกำหนด พร้อมป้ายประชาสัมพันธ์โครงการ				๒๖๔,๐๐๐		ถนนที่มีมาตรฐาน จำนวน ๑ เส้น	ประชาชนในพื้นที่มีเส้นทางสัญจรที่สะดวกและปลอดภัย	กองช่าง

รายละเอียดโครงการพัฒนา  
แผนพัฒนาท้องถิ่น (พ.ศ. ๒๕๖๖ - ๒๕๗๐) ฉบับทบทวน ครั้งที่ ๑/๒๕๖๖  
เทศบาลตำบลมาบแค อำเภอเมืองนครปฐม จังหวัดนครปฐม

๑๑๐	โครงการขยายผิวจราจร คสล. บริเวณหมู่ที่ ๘ จุดเริ่มต้น . เชื่อมต่อถนนลาดยางแอสฟัลท์ติกคอนกรีตเดิม จุดสิ้นสุด บริเวณที่ดินคุณชัยยศ ไชยบัวแก้ว	เพื่อพัฒนาสภาพผิวจราจรของถนนให้มีสภาพดีขึ้น สะดวกในการสัญจร ไป - มา และส่งเสริมให้เกิดความเจริญแก่ท้องถิ่น	ขยายผิวจราจร คสล. ความหนา ๐.๑๕ เมตร ความกว้าง ๑.๐๐ เมตร ความยาว ๕๐๐.๐๐ เมตร หรือมีพื้นที่รวมไม่น้อยกว่า ๕๐๐.๐๐ ตารางเมตร รายละเอียดตามแบบเทศบาลตำบลมาบแคกำหนด พร้อมป้ายประชาสัมพันธ์โครงการ		๓๗๕,๐๐๐				ถนนที่มีมาตรฐาน จำนวน ๑ เส้น	ประชาชนในพื้นที่มีเส้นทางสัญจรที่สะดวกและปลอดภัย	กองช่าง
๑๑๑	โครงการปรับปรุงถนนลาดยางแอสฟัลท์ติก คอนกรีต บริเวณหมู่ที่ ๙ จุดเริ่มต้น เชื่อมต่อถนนลาดยางแอสฟัลท์ติกคอนกรีตเดิม จุดสิ้นสุด บริเวณบ้านคุณนิตย์ จิตต์มันการ บ้านเลขที่ ๑๐/๑	เพื่อพัฒนาสภาพผิวจราจรของถนนให้มีสภาพดีขึ้น สะดวกในการสัญจร ไป - มา และส่งเสริมให้เกิดความเจริญแก่ท้องถิ่น	ปรับปรุงถนนลาดยางแอสฟัลท์ติกคอนกรีต ความหนา ๐.๐๕ เมตร ความกว้าง ๖.๐๐ เมตร ความยาว ๒๐๐.๐๐ เมตร หรือมีพื้นที่รวมไม่น้อยกว่า ๑,๒๐๐.๐๐ ตารางเมตร รายละเอียดตามแบบเทศบาลตำบลมาบแคกำหนด พร้อมป้ายประชาสัมพันธ์โครงการ				๖๖๐,๐๐๐		ถนนที่มีมาตรฐาน จำนวน ๑ เส้น	ประชาชนในพื้นที่มีเส้นทางสัญจรที่สะดวกและปลอดภัย	กองช่าง
๑๑๒	โครงการปรับปรุงถนนลาดยางแอสฟัลท์ติก คอนกรีต บริเวณหมู่ที่ ๙ จุดเริ่มต้น เชื่อมต่อถนน คสล.เดิม จุดสิ้นสุด บริเวณบ้านคุณสมรัก บุญประเสริฐ บ้านเลขที่ ๑๐๒	เพื่อพัฒนาสภาพผิวจราจรของถนนให้มีสภาพดีขึ้น สะดวกในการสัญจร ไป - มา และส่งเสริมให้เกิดความเจริญแก่ท้องถิ่น	ปรับปรุงถนนลาดยางแอสฟัลท์ติกคอนกรีต ความหนา ๐.๐๕ เมตร ความกว้าง ๕.๐๐ เมตร ความยาว ๒๙๙.๐๐ เมตร หรือมีพื้นที่รวมไม่น้อยกว่า ๑,๔๙๕.๐๐ ตารางเมตร รายละเอียดตามแบบเทศบาลตำบลมาบแคกำหนด พร้อมป้ายประชาสัมพันธ์โครงการ				๘๒๓,๐๐๐		ถนนที่มีมาตรฐาน จำนวน ๑ เส้น	ประชาชนในพื้นที่มีเส้นทางสัญจรที่สะดวกและปลอดภัย	กองช่าง

รายละเอียดโครงการพัฒนา  
แผนพัฒนาท้องถิ่น (พ.ศ. ๒๕๖๖ - ๒๕๗๐) ฉบับทบทวน ครั้งที่ ๑/๒๕๖๖  
เทศบาลตำบลมาบแค อำเภอเมืองนครปฐม จังหวัดนครปฐม

๑๑๓	โครงการปรับปรุงถนนลาดยางแอสฟัลท์ติก คอนกรีต บริเวณหมู่ที่ ๙ จุดเริ่มต้น เชื่อมต่อถนนลาดยางแอสฟัลท์ติก คอนกรีตเดิม จุดสิ้นสุด บริเวณคุ้มสมรึก บุญประเสริฐ บ้านเลขที่ ๑๐๒	เพื่อพัฒนาสภาพผิวจราจรของถนนให้มีสภาพดีขึ้น สะดวกในการสัญจร ไป - มา และส่งเสริมให้เกิดความเจริญแก่ท้องถิ่น	ปรับปรุงถนนลาดยางแอสฟัลท์ติก คอนกรีต ความหนา ๐.๐๕ เมตร ความกว้าง ๔.๐๐ เมตร ความยาว ๖๘๐.๐๐ เมตร หรือมีพื้นที่รวมไม่น้อยกว่า ๒,๗๒๐.๐๐ ตารางเมตร รายละเอียดตามแบบเทศบาล ตำบลมาบแคกำหนด พร้อมป้ายประชาสัมพันธ์โครงการ					๘๔๔,๐๐๐	ถนนที่มีมาตรฐาน จำนวน ๑ เส้น	ประชาชนในพื้นที่มีเส้นทางสัญจรที่สะดวกและปลอดภัย	กองช่าง
๑๑๔	โครงการปรับปรุงถนนลาดยางแอสฟัลท์ติก คอนกรีต บริเวณหมู่ที่ ๙ จุดเริ่มต้น เชื่อมต่อถนนลาดยางแอสฟัลท์ติก คอนกรีตเดิม จุดสิ้นสุด บริเวณห้องเย็นวงศ์ศรีสกุลทอง	เพื่อพัฒนาสภาพผิวจราจรของถนนให้มีสภาพดีขึ้น สะดวกในการสัญจร ไป - มา และส่งเสริมให้เกิดความเจริญแก่ท้องถิ่น	ปรับปรุงถนนลาดยางแอสฟัลท์ติก คอนกรีต ความหนา ๐.๐๕ เมตร ความกว้าง ๔.๐๐ เมตร ความยาว ๒๘๒.๐๐ เมตร หรือมีพื้นที่รวมไม่น้อยกว่า ๑,๑๒๘.๐๐ ตารางเมตร รายละเอียดตามแบบเทศบาล ตำบลมาบแคกำหนด พร้อมป้ายประชาสัมพันธ์โครงการ					๖๒๑,๐๐๐	ถนนที่มีมาตรฐาน จำนวน ๑ เส้น	ประชาชนในพื้นที่มีเส้นทางสัญจรที่สะดวกและปลอดภัย	กองช่าง
๑๑๕	โครงการปรับปรุงถนนลาดยางแอสฟัลท์ติก คอนกรีต บริเวณหมู่ที่ ๙ จุดเริ่มต้น เชื่อมต่อถนนลาดยางแอสฟัลท์ติก คอนกรีตเดิม จุดสิ้นสุด บริเวณบ้านคุณเฉลิม แก้วลิ้ม บ้านเลขที่ ๕๑	เพื่อพัฒนาสภาพผิวจราจรของถนนให้มีสภาพดีขึ้น สะดวกในการสัญจร ไป - มา และส่งเสริมให้เกิดความเจริญแก่ท้องถิ่น	ปรับปรุงถนนลาดยางแอสฟัลท์ติก คอนกรีต ความหนา ๐.๐๕ เมตร ความกว้าง ๔.๐๐ เมตร ความยาว ๑๙๒.๐๐ เมตร หรือมีพื้นที่รวมไม่น้อยกว่า ๗๖๘.๐๐ ตารางเมตร รายละเอียดตามแบบเทศบาล ตำบลมาบแคกำหนด พร้อมป้ายประชาสัมพันธ์โครงการ	๔๒๒,๔๐๐					ถนนที่มีมาตรฐาน จำนวน ๑ เส้น	ประชาชนในพื้นที่มีเส้นทางสัญจรที่สะดวกและปลอดภัย	กองช่าง
๑๑๖	โครงการปรับปรุงถนนลาดยางแอสฟัลท์ติก คอนกรีต บริเวณหมู่ที่ ๙ จุดเริ่มต้น เชื่อมต่อถนนลาดยางแอสฟัลท์ติก คอนกรีตเดิม จุดสิ้นสุด บริเวณทวีเกียรติโกษา บ้านเลขที่ ๗๗/๒	เพื่อพัฒนาสภาพผิวจราจรของถนนให้มีสภาพดีขึ้น สะดวกในการสัญจร ไป - มา และส่งเสริมให้เกิดความเจริญแก่ท้องถิ่น	ปรับปรุงถนนลาดยางแอสฟัลท์ติก คอนกรีต ความหนา ๐.๐๕ เมตร ความกว้าง ๕.๐๐ เมตร ความยาว ๑๑๘.๐๐ เมตร หรือมีพื้นที่รวมไม่น้อยกว่า ๔๗๒.๐๐ ตารางเมตร รายละเอียดตามแบบเทศบาล ตำบลมาบแคกำหนด พร้อมป้ายประชาสัมพันธ์โครงการ		๒๖๐,๐๐๐				ถนนที่มีมาตรฐาน จำนวน ๑ เส้น	ประชาชนในพื้นที่มีเส้นทางสัญจรที่สะดวกและปลอดภัย	กองช่าง



รายละเอียดโครงการพัฒนา  
แผนพัฒนาท้องถิ่น (พ.ศ. ๒๕๖๖ - ๒๕๗๐) ฉบับทบทวน ครั้งที่ ๑/๒๕๖๖  
เทศบาลตำบลมาบแค อำเภอเมืองนครปฐม จังหวัดนครปฐม

๑๑๗	โครงการปรับปรุงถนนลาดยางแอสฟัลท์ติก คอนกรีต บริเวณหมู่ที่ ๙ จุดเริ่มต้น เชื่อมต่อถนนลาดยางแอสฟัลท์ติก คอนกรีตเดิม จุดสิ้นสุด บริเวณที่ดินคุณณภรณ์ ตาทอง	เพื่อพัฒนาสภาพผิวจราจรของถนนให้มีสภาพดีขึ้น สะดวกในการสัญจร ไป - มา และส่งเสริมให้เกิดความเจริญแก่ท้องถิ่น	ปรับปรุงถนนลาดยางแอสฟัลท์ติก คอนกรีต ความหนา ๐.๐๕ เมตร ความกว้าง ๔.๐๐ เมตร ความยาว ๑๔๔.๐๐ เมตร หรือมีพื้นที่รวมไม่น้อยกว่า ๕๗๖.๐๐ ตารางเมตร รายละเอียดตามแบบเทศบาล ตำบลมาบแคกำหนด พร้อมป้ายประชาสัมพันธ์โครงการ			๓๑๗,๐๐๐			ถนนที่มีมาตรฐาน จำนวน ๑ เส้น	ประชาชนในพื้นที่มีเส้นทางสัญจรที่สะดวกและปลอดภัย	กองช่าง
๑๑๘	โครงการก่อสร้างถนนลาดยางแอสฟัลท์ติกคอนกรีต บริเวณหมู่ที่ ๙ จุดเริ่มต้น เชื่อมต่อถนนลาดยางแอสฟัลท์ติกคอนกรีตเดิม จุดสิ้นสุด บริเวณที่ดินคุณกุหลาบ กิตติโสฬส	เพื่อพัฒนาสภาพผิวจราจรของถนนให้มีสภาพดีขึ้น สะดวกในการสัญจร ไป - มา และส่งเสริมให้เกิดความเจริญแก่ท้องถิ่น	ก่อสร้างถนนลาดยางแอสฟัลท์ติก คอนกรีต ความหนา ๐.๐๕ เมตร ความกว้าง ๔.๐๐ เมตร ความยาว ๒๕.๐๐ เมตร หรือมีพื้นที่รวมไม่น้อยกว่า ๑๐๐.๐๐ ตารางเมตร รายละเอียดตามแบบเทศบาล ตำบลมาบแคกำหนด พร้อมป้ายประชาสัมพันธ์โครงการ					๖๕,๐๐๐	ถนนที่มีมาตรฐาน จำนวน ๑ เส้น	ประชาชนในพื้นที่มีเส้นทางสัญจรที่สะดวกและปลอดภัย	กองช่าง
๑๑๙	โครงการปรับปรุงถนนลาดยางแอสฟัลท์ติก คอนกรีต บริเวณหมู่ที่ ๙ จุดเริ่มต้น เชื่อมต่อถนนลาดยางแอสฟัลท์ติก คอนกรีตเดิม จุดสิ้นสุด บริเวณบ้านคุณดาวเรือง สุรสีห์เรืองชัย บ้านเลขที่ ๙๖	เพื่อพัฒนาสภาพผิวจราจรของถนนให้มีสภาพดีขึ้น สะดวกในการสัญจร ไป - มา และส่งเสริมให้เกิดความเจริญแก่ท้องถิ่น	ปรับปรุงถนนลาดยางแอสฟัลท์ติก คอนกรีต ความหนา ๐.๐๕ เมตร ความกว้าง ๔.๐๐ เมตร ความยาว ๕๕๐.๐๐ เมตร หรือมีพื้นที่รวมไม่น้อยกว่า ๒,๒๐๐.๐๐ ตารางเมตร รายละเอียดตามแบบเทศบาล ตำบลมาบแคกำหนด พร้อมป้ายประชาสัมพันธ์โครงการ			๑,๒๑๐,๐๐๐			ถนนที่มีมาตรฐาน จำนวน ๑ เส้น	ประชาชนในพื้นที่มีเส้นทางสัญจรที่สะดวกและปลอดภัย	กองช่าง
๑๒๐	โครงการปรับปรุงถนนลาดยางแอสฟัลท์ติก คอนกรีต บริเวณหมู่ที่ ๙ จุดเริ่มต้น เชื่อมต่อถนนลาดยางแอสฟัลท์ติก คอนกรีตเดิม จุดสิ้นสุด บริเวณบ้านคุณญาณี บัวโต บ้านเลขที่ ๑๓๒/๒	เพื่อพัฒนาสภาพผิวจราจรของถนนให้มีสภาพดีขึ้น สะดวกในการสัญจร ไป - มา และส่งเสริมให้เกิดความเจริญแก่ท้องถิ่น	ปรับปรุงถนนลาดยางแอสฟัลท์ติก คอนกรีต ความหนา ๐.๐๕ เมตร ความกว้าง ๔.๐๐ เมตร ความยาว ๑๘๒.๐๐ เมตร หรือมีพื้นที่รวมไม่น้อยกว่า ๗๒๘.๐๐ ตารางเมตร รายละเอียดตามแบบเทศบาล ตำบลมาบแคกำหนด พร้อมป้ายประชาสัมพันธ์โครงการ			๔๐๑,๐๐๐			ถนนที่มีมาตรฐาน จำนวน ๑ เส้น	ประชาชนในพื้นที่มีเส้นทางสัญจรที่สะดวกและปลอดภัย	กองช่าง

รายละเอียดโครงการพัฒนา  
แผนพัฒนาท้องถิ่น (พ.ศ. ๒๕๖๖ - ๒๕๗๐) ฉบับทบทวน ครั้งที่ ๑/๒๕๖๖  
เทศบาลตำบลมาบแค อำเภอเมืองนครปฐม จังหวัดนครปฐม

๑๒๑	โครงการก่อสร้างถนนลาดยางแอสฟัลต์ติกคอนกรีต บริเวณหมู่ที่ ๙ จุดเริ่มต้น เชื่อมต่อถนนลาดยางแอสฟัลต์ติกคอนกรีตเดิม จุดสิ้นสุด บริเวณบ้านคุณเข้มซอย เนตรนุช บ้านเลขที่ ๑๔๙	เพื่อพัฒนาสภาพผิวจราจรของถนนให้มีสภาพดีขึ้น สะดวกในการสัญจร ไป - มา และส่งเสริมให้เกิดความเจริญแก่ท้องถิ่น	ก่อสร้างถนนลาดยางแอสฟัลต์ติกคอนกรีต ความหนา ๐.๐๕ เมตร ความกว้าง ๔.๐๐ เมตร ความยาว ๘๐.๐๐ เมตร หรือมีพื้นที่รวมไม่น้อยกว่า ๓๒๐.๐๐ ตารางเมตร รายละเอียดตามแบบเทศบาล ตำบลมาบแคกำหนด พร้อมป้ายประชาสัมพันธ์โครงการ	๒๑๐,๐๐๐					ถนนที่มีมาตรฐานจำนวน ๑ เส้น	ประชาชนในพื้นที่มีเส้นทางสัญจรที่สะดวกและปลอดภัย	กองช่าง
๑๒๒	โครงการปรับปรุงถนนลาดยางแอสฟัลต์ติก คอนกรีต บริเวณหมู่ที่ ๙ จุดเริ่มต้น เชื่อมต่อถนนลาดยางแอสฟัลต์ติกคอนกรีตเดิม จุดสิ้นสุด บริเวณบ้านคุณบรรจบ กิ่งเย็น บ้านเลขที่ ๖๗	เพื่อพัฒนาสภาพผิวจราจรของถนนให้มีสภาพดีขึ้น สะดวกในการสัญจร ไป - มา และส่งเสริมให้เกิดความเจริญแก่ท้องถิ่น	ปรับปรุงถนนลาดยางแอสฟัลต์ติกคอนกรีต ความหนา ๐.๐๕ เมตร ความกว้าง ๔.๐๐ เมตร ความยาว ๒๐๓.๐๐ เมตร หรือมีพื้นที่รวมไม่น้อยกว่า ๘๑๒.๐๐ ตารางเมตร รายละเอียดตามแบบเทศบาล ตำบลมาบแคกำหนด พร้อมป้ายประชาสัมพันธ์โครงการ				๔๕๐,๐๐๐		ถนนที่มีมาตรฐานจำนวน ๑ เส้น	ประชาชนในพื้นที่มีเส้นทางสัญจรที่สะดวกและปลอดภัย	กองช่าง
๑๒๓	โครงการปรับปรุงถนนลาดยางแอสฟัลต์ติก คอนกรีต บริเวณหมู่ที่ ๙ จุดเริ่มต้น เชื่อมต่อถนนลาดยางแอสฟัลต์ติกคอนกรีตเดิม จุดสิ้นสุด บริเวณบ้านคุณสมนึก กลั่นพวง บ้านเลขที่ ๕๙	เพื่อพัฒนาสภาพผิวจราจรของถนนให้มีสภาพดีขึ้น สะดวกในการสัญจร ไป - มา และส่งเสริมให้เกิดความเจริญแก่ท้องถิ่น	ปรับปรุงถนนลาดยางแอสฟัลต์ติกคอนกรีต ความหนา ๐.๐๕ เมตร ความกว้าง ๔.๐๐ เมตร ความยาว ๑๒๗.๐๐ เมตร หรือมีพื้นที่รวมไม่น้อยกว่า ๕๐๘.๐๐ ตารางเมตร รายละเอียดตามแบบเทศบาล ตำบลมาบแคกำหนด พร้อมป้ายประชาสัมพันธ์โครงการ				๒๘๐,๐๐๐		ถนนที่มีมาตรฐานจำนวน ๑ เส้น	ประชาชนในพื้นที่มีเส้นทางสัญจรที่สะดวกและปลอดภัย	กองช่าง

รายละเอียดโครงการพัฒนา  
แผนพัฒนาท้องถิ่น (พ.ศ. ๒๕๖๖ - ๒๕๗๐) ฉบับทบทวน ครั้งที่ ๑/๒๕๖๖  
เทศบาลตำบลมาบแค อำเภอเมืองนครปฐม จังหวัดนครปฐม

๑๒๔	โครงการปรับปรุงถนนลาดยางแอสฟัลท์ติก คอนกรีต บริเวณหมู่ที่ ๙ จุดเริ่มต้น เชื่อมต่อถนนลาดยางแอสฟัลท์ติก คอนกรีตเดิม จุดสิ้นสุด บริเวณบ้านคุณธนัญญา แต่มีรุ่งเรือง บ้านเลขที่ ๔๘	เพื่อพัฒนาสภาพผิวจราจรของถนนให้มีสภาพดีขึ้น สะดวกในการสัญจร ไป - มา และส่งเสริมให้เกิดความเจริญแก่ท้องถิ่น	ปรับปรุงถนนลาดยางแอสฟัลท์ติก คอนกรีต ความหนา ๐.๐๕ เมตร ความกว้าง ๔.๐๐ เมตร ความยาว ๑๕๗.๐๐ เมตร หรือมีพื้นที่รวมไม่น้อยกว่า ๖๒๘.๐๐ ตารางเมตร รายละเอียดตามแบบเทศบาลตำบลมาบแคกำหนด พร้อมป้ายประชาสัมพันธ์โครงการ				๓๕๐,๐๐๐		ถนนที่มีมาตรฐาน จำนวน ๑ เส้น	ประชาชนในพื้นที่มีเส้นทางสัญจรที่สะดวกและปลอดภัย	กองช่าง
๑๒๕	โครงการปรับปรุงถนนลาดยางแอสฟัลท์ติก คอนกรีต บริเวณหมู่ที่ ๙ จุดเริ่มต้น เชื่อมต่อถนนลาดยางแอสฟัลท์ติก คอนกรีตเดิม จุดสิ้นสุด เชื่อมต่อถนนลาดยางแอสฟัลท์ติกคอนกรีตเดิม เขตติดต่อตำบลนครปฐม	เพื่อพัฒนาสภาพผิวจราจรของถนนให้มีสภาพดีขึ้น สะดวกในการสัญจร ไป - มา และส่งเสริมให้เกิดความเจริญแก่ท้องถิ่น	ปรับปรุงถนนลาดยางแอสฟัลท์ติก คอนกรีต ความหนา ๐.๐๕ เมตร ความกว้าง ๔.๐๐ เมตร ความยาว ๔๙๕.๐๐ เมตร หรือมีพื้นที่รวมไม่น้อยกว่า ๑,๙๘๐.๐๐ ตารางเมตร รายละเอียดตามแบบเทศบาลตำบลมาบแคกำหนด พร้อมป้ายประชาสัมพันธ์โครงการ				๑,๑๐๐,๐๐๐		ถนนที่มีมาตรฐาน จำนวน ๑ เส้น	ประชาชนในพื้นที่มีเส้นทางสัญจรที่สะดวกและปลอดภัย	กองช่าง
๑๒๖	โครงการปรับปรุงถนนลาดยางแอสฟัลท์ติก คอนกรีต บริเวณหมู่ที่ ๙ จุดเริ่มต้น เชื่อมต่อถนนลาดยางแอสฟัลท์ติก คอนกรีตเดิม เขตติดต่อตำบลนครปฐม จุดสิ้นสุด บริเวณบ้านคุณเกษร แก่นแก้ว บ้านเลขที่ ๔๕/๒	เพื่อพัฒนาสภาพผิวจราจรของถนนให้มีสภาพดีขึ้น สะดวกในการสัญจร ไป - มา และส่งเสริมให้เกิดความเจริญแก่ท้องถิ่น	ปรับปรุงถนนลาดยางแอสฟัลท์ติก คอนกรีต ความหนา ๐.๐๕ เมตร ความกว้าง ๔.๐๐ เมตร ความยาว ๑๕๐.๐๐ เมตร หรือมีพื้นที่รวมไม่น้อยกว่า ๖๐๐.๐๐ ตารางเมตร รายละเอียดตามแบบเทศบาลตำบลมาบแคกำหนด พร้อมป้ายประชาสัมพันธ์โครงการ				๓๓๐,๐๐๐		ถนนที่มีมาตรฐาน จำนวน ๑ เส้น	ประชาชนในพื้นที่มีเส้นทางสัญจรที่สะดวกและปลอดภัย	กองช่าง

รายละเอียดโครงการพัฒนา  
แผนพัฒนาท้องถิ่น (พ.ศ. ๒๕๖๖ - ๒๕๗๐) ฉบับทบทวน ครั้งที่ ๑/๒๕๖๖  
เทศบาลตำบลมาบแค อำเภอเมืองนครปฐม จังหวัดนครปฐม

๑๒๗	โครงการปรับปรุงถนนลาดยางแอสฟัลท์ติก คอนกรีต บริเวณหมู่ที่ ๙ จุดเริ่มต้น เชื่อมต่อถนนลาดยางแอสฟัลท์ติก คอนกรีตเดิม จุดสิ้นสุด บริเวณบ้านคุณสายพิณ เมฆขยาย บ้านเลขที่ ๒๙/๔	เพื่อพัฒนาสภาพผิวจราจรของถนนให้มีสภาพดีขึ้น สะดวกในการสัญจร ไป - มา และส่งเสริมให้เกิดความเจริญแก่ท้องถิ่น	ปรับปรุงถนนลาดยางแอสฟัลท์ติก คอนกรีต ความหนา ๐.๐๕ เมตร ความกว้าง ๔.๐๐ เมตร ความยาว ๒๔๕.๐๐ เมตร หรือมีพื้นที่รวมไม่น้อยกว่า ๙๘๐.๐๐ ตารางเมตร รายละเอียดตามแบบเทศบาลตำบลมาบแคกำหนด พร้อมป้ายประชาสัมพันธ์โครงการ		๕๔๐,๐๐๐			ถนนที่มีมาตรฐานจำนวน ๑ เส้น	ประชาชนในพื้นที่มีเส้นทางสัญจรที่สะดวกและปลอดภัย	กองช่าง
๑๒๘	โครงการปรับปรุงถนนลาดยางแอสฟัลท์ติก คอนกรีต บริเวณหมู่ที่ ๙ จุดเริ่มต้น เชื่อมต่อถนนลาดยางแอสฟัลท์ติกคอนกรีตเดิม จุดสิ้นสุด บริเวณบ้านคุณสันติ ใจดี บ้านเลขที่ ๒	เพื่อพัฒนาสภาพผิวจราจรของถนนให้มีสภาพดีขึ้น สะดวกในการสัญจร ไป - มา และส่งเสริมให้เกิดความเจริญแก่ท้องถิ่น	ปรับปรุงถนนลาดยางแอสฟัลท์ติก คอนกรีต ความหนา ๐.๐๕ เมตร ความกว้าง ๔.๐๐ เมตร ความยาว ๕๒๗.๐๐ เมตร หรือมีพื้นที่รวมไม่น้อยกว่า ๒,๑๐๘.๐๐ ตารางเมตร รายละเอียดตามแบบเทศบาลตำบลมาบแคกำหนด พร้อมป้ายประชาสัมพันธ์โครงการ				๑,๑๖๐,๐๐๐	ถนนที่มีมาตรฐานจำนวน ๑ เส้น	ประชาชนในพื้นที่มีเส้นทางสัญจรที่สะดวกและปลอดภัย	กองช่าง
๑๒๙	โครงการก่อสร้างถนนลาดยางแอสฟัลท์ติกคอนกรีต บริเวณหมู่ที่ ๙ จุดเริ่มต้น เชื่อมต่อถนนลาดยางแอสฟัลท์ติกคอนกรีตเดิม จุดสิ้นสุด บริเวณบ้านคุณทองคำ มหาเจริญ บ้านเลขที่ ๓๗/๑	เพื่อพัฒนาสภาพผิวจราจรของถนนให้มีสภาพดีขึ้น สะดวกในการสัญจร ไป - มา และส่งเสริมให้เกิดความเจริญแก่ท้องถิ่น	ก่อสร้างถนนลาดยางแอสฟัลท์ติก คอนกรีต ความหนา ๐.๐๕ เมตร ความกว้าง ๔.๐๐ เมตร ความยาว ๑๑๙.๐๐ เมตร หรือมีพื้นที่รวมไม่น้อยกว่า ๔๗๖.๐๐ ตารางเมตร รายละเอียดตามแบบเทศบาลตำบลมาบแคกำหนด พร้อมป้ายประชาสัมพันธ์โครงการ				๓๑๐,๐๐๐	ถนนที่มีมาตรฐานจำนวน ๑ เส้น	ประชาชนในพื้นที่มีเส้นทางสัญจรที่สะดวกและปลอดภัย	กองช่าง

รายละเอียดโครงการพัฒนา  
แผนพัฒนาท้องถิ่น (พ.ศ. ๒๕๖๖ - ๒๕๗๐) ฉบับทบทวน ครั้งที่ ๑/๒๕๖๖  
เทศบาลตำบลมาบแค อำเภอเมืองนครปฐม จังหวัดนครปฐม

๑๓๐	โครงการก่อสร้างถนนลาดยางแอสฟัลต์ติกคอนกรีต บริเวณหมู่ที่ ๙ จุดเริ่มต้น เชื่อมต่อถนนลาดยางแอสฟัลต์ติกคอนกรีตเดิม จุดสิ้นสุด บริเวณที่ดินคุณรัตติการ แก่นแก้ว	เพื่อพัฒนาสภาพผิวจราจรของถนนให้มีสภาพดีขึ้น สะดวกในการสัญจร ไป - มา และส่งเสริมให้เกิดความเจริญแก่ท้องถิ่น	ก่อสร้างถนนลาดยางแอสฟัลต์ติกคอนกรีต ความหนา ๐.๐๕ เมตร ความกว้าง ๔.๐๐ เมตร ความยาว ๑๕๕.๐๐ เมตร หรือมีพื้นที่รวมไม่น้อยกว่า ๖๒๐.๐๐ ตารางเมตร รายละเอียดตามแบบเทศบาลตำบลมาบแคกำหนด พร้อมป้ายประชาสัมพันธ์โครงการ					๔๑๐,๐๐๐	ถนนที่มีมาตรฐานจำนวน ๑ เส้น	ประชาชนในพื้นที่มีเส้นทางสัญจรที่สะดวกและปลอดภัย	กองช่าง
๑๓๑	โครงการก่อสร้างถนนลาดยางแอสฟัลต์ติกคอนกรีต บริเวณหมู่ที่ ๙ จุดเริ่มต้น เชื่อมต่อถนนลาดยางแอสฟัลต์ติกคอนกรีตเดิม จุดสิ้นสุด บริเวณคุณสายัณห์ นิลเปลี่ยน บ้านเลขที่ ๑๒๖/๕	เพื่อพัฒนาสภาพผิวจราจรของถนนให้มีสภาพดีขึ้น สะดวกในการสัญจร ไป - มา และส่งเสริมให้เกิดความเจริญแก่ท้องถิ่น	ก่อสร้างถนนลาดยางแอสฟัลต์ติกคอนกรีต ความหนา ๐.๐๕ เมตร ความกว้าง ๔.๐๐ เมตร ความยาว ๗๘.๐๐ เมตร หรือมีพื้นที่รวมไม่น้อยกว่า ๓๑๒.๐๐ ตารางเมตร รายละเอียดตามแบบเทศบาลตำบลมาบแคกำหนด พร้อมป้ายประชาสัมพันธ์โครงการ	๒๐๕,๐๐๐					ถนนที่มีมาตรฐานจำนวน ๑ เส้น	ประชาชนในพื้นที่มีเส้นทางสัญจรที่สะดวกและปลอดภัย	กองช่าง
๑๓๒	โครงการปรับปรุงถนนลาดยางแอสฟัลต์ติก คอนกรีต บริเวณหมู่ที่ ๑๐ จุดเริ่มต้น เชื่อมต่อถนนลาดยางแอสฟัลต์ติกคอนกรีตเดิม จุดสิ้นสุด บริเวณบ้านคุณมาลี เกิดห้วยชัน บ้านเลขที่ ๒๘	เพื่อพัฒนาสภาพผิวจราจรของถนนให้มีสภาพดีขึ้น สะดวกในการสัญจร ไป - มา และส่งเสริมให้เกิดความเจริญแก่ท้องถิ่น	ปรับปรุงถนนลาดยางแอสฟัลต์ติกคอนกรีต ความหนา ๐.๐๕ เมตร ความกว้าง ๔.๐๐ เมตร ความยาว ๑๒๑.๐๐ เมตร หรือมีพื้นที่รวมไม่น้อยกว่า ๔๘๔.๐๐ ตารางเมตร รายละเอียดตามแบบเทศบาลตำบลมาบแคกำหนด พร้อมป้ายประชาสัมพันธ์โครงการ		๒๗๐,๐๐๐				ถนนที่มีมาตรฐานจำนวน ๑ เส้น	ประชาชนในพื้นที่มีเส้นทางสัญจรที่สะดวกและปลอดภัย	กองช่าง

รายละเอียดโครงการพัฒนา  
แผนพัฒนาท้องถิ่น (พ.ศ. ๒๕๖๖ - ๒๕๗๐) ฉบับทบทวน ครั้งที่ ๑/๒๕๖๖  
เทศบาลตำบลมาบแค อำเภอเมืองนครปฐม จังหวัดนครปฐม

๑๓๓	โครงการปรับปรุงถนนลาดยางแอสฟัลท์ติก คอนกรีต บริเวณหมู่ที่ ๑๐ จุดเริ่มต้น เชื่อมต่อถนนลาดยางแอสฟัลท์ติก คอนกรีตเดิม จุดสิ้นสุด บริเวณบ้านคุณโกมินทร์ อิ่มเพชร บ้านเลขที่ ๑๖๔	เพื่อพัฒนาสภาพผิวจราจรของถนนให้มีสภาพดีขึ้น สะดวกในการสัญจร ไป - มา และส่งเสริมให้เกิดความเจริญแก่ท้องถิ่น	ปรับปรุงถนนลาดยางแอสฟัลท์ติก คอนกรีต ความหนา ๐.๐๕ เมตร ความกว้าง ๔.๐๐ เมตร ความยาว ๑๐๐.๐๐ เมตร หรือมีพื้นที่รวมไม่น้อยกว่า ๔๐๐.๐๐ ตารางเมตร รายละเอียดตามแบบเทศบาลตำบลมาบแคกำหนด พร้อมป้ายประชาสัมพันธ์โครงการ		๒๒๐,๐๐๐				ถนนที่มีมาตรฐาน จำนวน ๑ เส้น	ประชาชนในพื้นที่มีเส้นทางสัญจรที่สะดวกและปลอดภัย	กองช่าง
๑๓๔	โครงการปรับปรุงถนนลาดยางแอสฟัลท์ติก คอนกรีต บริเวณหมู่ที่ ๑๐ จุดเริ่มต้น เชื่อมต่อถนนลาดยางแอสฟัลท์ติก คอนกรีตเดิม จุดสิ้นสุด บริเวณบ้านคุณเอก พินเผือก บ้านเลขที่ ๑๒๓	เพื่อพัฒนาสภาพผิวจราจรของถนนให้มีสภาพดีขึ้น สะดวกในการสัญจร ไป - มา และส่งเสริมให้เกิดความเจริญแก่ท้องถิ่น	ปรับปรุงถนนลาดยางแอสฟัลท์ติก คอนกรีต ความหนา ๐.๐๕ เมตร ความกว้าง ๔.๐๐ เมตร ความยาว ๑๕๕.๐๐ เมตร หรือมีพื้นที่รวมไม่น้อยกว่า ๖๒๐.๐๐ ตารางเมตร รายละเอียดตามแบบเทศบาลตำบลมาบแคกำหนด พร้อมป้ายประชาสัมพันธ์โครงการ			๓๔๕,๐๐๐			ถนนที่มีมาตรฐาน จำนวน ๑ เส้น	ประชาชนในพื้นที่มีเส้นทางสัญจรที่สะดวกและปลอดภัย	กองช่าง
๑๓๕	โครงการปรับปรุงถนนลาดยางแอสฟัลท์ติก คอนกรีต บริเวณหมู่ที่ ๑๐ จุดเริ่มต้น เชื่อมต่อถนนลาดยางแอสฟัลท์ติก คอนกรีตเดิม จุดสิ้นสุด บริเวณบ้านคุณชื่น นิมเภา บ้านเลขที่ ๑๐๗	เพื่อพัฒนาสภาพผิวจราจรของถนนให้มีสภาพดีขึ้น สะดวกในการสัญจร ไป - มา และส่งเสริมให้เกิดความเจริญแก่ท้องถิ่น	ปรับปรุงถนนลาดยางแอสฟัลท์ติก คอนกรีต ความหนา ๐.๐๕ เมตร ความกว้าง ๔.๐๐ เมตร ความยาว ๑๒๐.๐๐ เมตร หรือมีพื้นที่รวมไม่น้อยกว่า ๔๘๐.๐๐ ตารางเมตร รายละเอียดตามแบบเทศบาลตำบลมาบแคกำหนด พร้อมป้ายประชาสัมพันธ์โครงการ			๒๖๕,๐๐๐			ถนนที่มีมาตรฐาน จำนวน ๑ เส้น	ประชาชนในพื้นที่มีเส้นทางสัญจรที่สะดวกและปลอดภัย	กองช่าง
๑๓๖	โครงการปรับปรุงถนนลาดยางแอสฟัลท์ติก คอนกรีต บริเวณหมู่ที่ ๑๐ จุดเริ่มต้น บริเวณบ้านคุณชื่น นิมเภา บ้านเลขที่ ๑๐๗ จุดสิ้นสุด เชื่อมต่อถนนคสล.เดิม	เพื่อพัฒนาสภาพผิวจราจรของถนนให้มีสภาพดีขึ้น สะดวกในการสัญจร ไป - มา และส่งเสริมให้เกิดความเจริญแก่ท้องถิ่น	ปรับปรุงถนนลาดยางแอสฟัลท์ติก คอนกรีต ความหนา ๐.๐๕ เมตร ความกว้าง ๔.๐๐ เมตร ความยาว ๓๔๐.๐๐ เมตร หรือมีพื้นที่รวมไม่น้อยกว่า ๑,๕๖๐.๐๐ ตารางเมตร รายละเอียดตามแบบเทศบาลตำบลมาบแคกำหนด พร้อมป้ายประชาสัมพันธ์โครงการ	๖๒๔,๐๐๐					ถนนที่มีมาตรฐาน จำนวน ๑ เส้น	ประชาชนในพื้นที่มีเส้นทางสัญจรที่สะดวกและปลอดภัย	กองช่าง

รายละเอียดโครงการพัฒนา  
แผนพัฒนาท้องถิ่น (พ.ศ. ๒๕๖๖ - ๒๕๗๐) ฉบับทบทวน ครั้งที่ ๑/๒๕๖๖  
เทศบาลตำบลมาบแค อำเภอเมืองนครปฐม จังหวัดนครปฐม

๑๓๗	โครงการปรับปรุงถนนลาดยางแอสฟัลท์ติก คอนกรีต บริเวณหมู่ที่ ๑๐ จุดเริ่มต้น เชื่อมต่อถนนลาดยางแอสฟัลท์ติก คอนกรีตเดิม จุดสิ้นสุด บริเวณบ้านคุณอุดม เกิดฤทธิ์ บ้านเลขที่ ๕๑/๑	เพื่อพัฒนาสภาพผิวจราจรของถนนให้มีสภาพดีขึ้น สะดวกในการสัญจร ไป - มา และส่งเสริมให้เกิดความเจริญแก่ท้องถิ่น	ปรับปรุงถนนลาดยางแอสฟัลท์ติก คอนกรีต ความหนา ๐.๐๕ เมตร ความกว้าง ๔.๐๐ เมตร ความยาว ๑๒๘.๐๐ เมตร หรือมีพื้นที่รวมไม่น้อยกว่า ๕๑๒.๐๐ ตารางเมตร รายละเอียดตามแบบเทศบาล ตำบลมาบแคกำหนด พร้อมป้ายประชาสัมพันธ์โครงการ			๒๘๕,๐๐๐			ถนนที่มีมาตรฐาน จำนวน ๑ เส้น	ประชาชนในพื้นที่มีเส้นทางสัญจรที่สะดวกและปลอดภัย	กองช่าง
๑๓๘	โครงการปรับปรุงถนนลาดยางแอสฟัลท์ติก คอนกรีต บริเวณหมู่ที่ ๑๐ จุดเริ่มต้น เชื่อมต่อถนนลาดยางแอสฟัลท์ติก คอนกรีตเดิม จุดสิ้นสุด บริเวณบ้านคุณรัตนา ทองขวัญ บ้านเลขที่ ๕๐	เพื่อพัฒนาสภาพผิวจราจรของถนนให้มีสภาพดีขึ้น สะดวกในการสัญจร ไป - มา และส่งเสริมให้เกิดความเจริญแก่ท้องถิ่น	ปรับปรุงถนนลาดยางแอสฟัลท์ติก คอนกรีต ความหนา ๐.๐๕ เมตร ความกว้าง ๔.๐๐ เมตร ความยาว ๙๖.๐๐ เมตร หรือมีพื้นที่รวมไม่น้อยกว่า ๓๘๔.๐๐ ตารางเมตร รายละเอียดตามแบบเทศบาล ตำบลมาบแคกำหนด พร้อมป้ายประชาสัมพันธ์โครงการ			๒๒๐,๐๐๐			ถนนที่มีมาตรฐาน จำนวน ๑ เส้น	ประชาชนในพื้นที่มีเส้นทางสัญจรที่สะดวกและปลอดภัย	กองช่าง
๑๓๙	โครงการปรับปรุงถนนลาดยางแอสฟัลท์ติก คอนกรีต บริเวณหมู่ที่ ๑๐ จุดเริ่มต้น เชื่อมต่อถนนลาดยางแอสฟัลท์ติก คอนกรีตเดิม จุดสิ้นสุด บริเวณบ้านคุณสุรียา จันทร์ทองเดช บ้านเลขที่ ๔๙/๑	เพื่อพัฒนาสภาพผิวจราจรของถนนให้มีสภาพดีขึ้น สะดวกในการสัญจร ไป - มา และส่งเสริมให้เกิดความเจริญแก่ท้องถิ่น	ปรับปรุงผิวจราจรแอสฟัลท์ติก คอนกรีต ความหนา ๐.๐๕ เมตร ความกว้าง ๔.๐๐ เมตร ความยาว ๒๓๐.๐๐ เมตร หรือมีพื้นที่รวมไม่น้อยกว่า ๙๒๐.๐๐ ตารางเมตร รายละเอียดตามแบบเทศบาล ตำบลมาบแคกำหนด พร้อมป้ายประชาสัมพันธ์โครงการ			๕๑๐,๐๐๐			ถนนที่มีมาตรฐาน จำนวน ๑ เส้น	ประชาชนในพื้นที่มีเส้นทางสัญจรที่สะดวกและปลอดภัย	กองช่าง
๑๔๐	โครงการปรับปรุงถนนลาดยางแอสฟัลท์ติก คอนกรีต บริเวณหมู่ที่ ๑๐ จุดเริ่มต้น เชื่อมต่อถนนลาดยางแอสฟัลท์ติก คอนกรีตเดิม จุดสิ้นสุด บริเวณบ้านคุณพยุษศักดิ์ ตุ่มภู บ้านเลขที่ ๔๙/๓	เพื่อพัฒนาสภาพผิวจราจรของถนนให้มีสภาพดีขึ้น สะดวกในการสัญจร ไป - มา และส่งเสริมให้เกิดความเจริญแก่ท้องถิ่น	ปรับปรุงถนนลาดยางแอสฟัลท์ติก คอนกรีต ความหนา ๐.๐๕ เมตร ความกว้าง ๔.๐๐ เมตร ความยาว ๑๘๘.๐๐ เมตร หรือมีพื้นที่รวมไม่น้อยกว่า ๗๕๒.๐๐ ตารางเมตร รายละเอียดตามแบบเทศบาล ตำบลมาบแคกำหนด พร้อมป้ายประชาสัมพันธ์โครงการ			๔๒๐,๐๐๐			ถนนที่มีมาตรฐาน จำนวน ๑ เส้น	ประชาชนในพื้นที่มีเส้นทางสัญจรที่สะดวกและปลอดภัย	กองช่าง

รายละเอียดโครงการพัฒนา  
แผนพัฒนาท้องถิ่น (พ.ศ. ๒๕๖๖ - ๒๕๗๐) ฉบับทบทวน ครั้งที่ ๑/๒๕๖๖  
เทศบาลตำบลมาบแค อำเภอเมืองนครปฐม จังหวัดนครปฐม

๑๔๑	โครงการปรับปรุงถนนลาดยางแอสฟัลท์ติก คอนกรีต บริเวณหมู่ที่ ๑๐ จุดเริ่มต้น เชื่อมต่อถนนลาดยางแอสฟัลท์ติก คอนกรีตเดิม จุดสิ้นสุด บริเวณบ้านคุณประทวน ทูลยอดพันธุ์ บ้านเลขที่ ๔๒/๑	เพื่อพัฒนาสภาพผิวจราจรของถนนให้มีสภาพดีขึ้น สะดวกในการสัญจร ไป - มา และส่งเสริมให้เกิดความเจริญแก่ท้องถิ่น	ปรับปรุงถนนลาดยางแอสฟัลท์ติก คอนกรีต ความหนา ๐.๐๕ เมตร ความกว้าง ๔.๐๐ เมตร ความยาว ๒๕๕.๐๐ เมตร หรือมีพื้นที่รวมไม่น้อยกว่า ๑,๐๒๐.๐๐ ตารางเมตร รายละเอียดตามแบบเทศบาลตำบลมาบแคกำหนด พร้อมป้ายประชาสัมพันธ์โครงการ					๕๗๐,๐๐๐	ถนนที่มีมาตรฐาน จำนวน ๑ เส้น	ประชาชนในพื้นที่มีเส้นทางสัญจรที่สะดวกและปลอดภัย	กองช่าง
๑๔๒	โครงการปรับปรุงถนนลาดยางแอสฟัลท์ติก คอนกรีต บริเวณหมู่ที่ ๑๐ จุดเริ่มต้น เชื่อมต่อถนนลาดยางแอสฟัลท์ติก คอนกรีตเดิม จุดสิ้นสุด บริเวณบ้านคุณณัฐภูมิ เกิดไธ บ้านเลขที่ ๑๒๒	เพื่อพัฒนาสภาพผิวจราจรของถนนให้มีสภาพดีขึ้น สะดวกในการสัญจร ไป - มา และส่งเสริมให้เกิดความเจริญแก่ท้องถิ่น	ปรับปรุงถนนลาดยางแอสฟัลท์ติก คอนกรีต ความหนา ๐.๐๕ เมตร ความกว้าง ๔.๐๐ เมตร ความยาว ๒๘๕.๐๐ เมตร หรือมีพื้นที่รวมไม่น้อยกว่า ๑,๑๔๐.๐๐ ตารางเมตร รายละเอียดตามแบบเทศบาลตำบลมาบแคกำหนด พร้อมป้ายประชาสัมพันธ์โครงการ					๖๓๐,๐๐๐	ถนนที่มีมาตรฐาน จำนวน ๑ เส้น	ประชาชนในพื้นที่มีเส้นทางสัญจรที่สะดวกและปลอดภัย	กองช่าง
๑๔๓	โครงการก่อสร้างถนน คสล. พร้อมรางวี และก่อสร้างท่อระบายน้ำ พร้อมบ่อพัก บริเวณหมู่ที่ ๑๐ จุดเริ่มต้น เชื่อมต่อถนนลาดยางแอสฟัลท์ติก คอนกรีตเดิม จุดสิ้นสุด บริเวณบ้านคุณชำนาญ ยี่ประษา บ้านเลขที่ ๒๖/๑	เพื่อพัฒนาสภาพผิวจราจรของถนนให้มีสภาพดีขึ้น สะดวกในการสัญจร ไป - มา พัฒนาระบบระบายน้ำให้ดีขึ้น และส่งเสริมให้เกิดความเจริญแก่ท้องถิ่น	ก่อสร้างถนน คสล. พร้อมรางวี ความหนา ๐.๑๕ เมตร ความกว้าง ๔.๐๐ เมตร ความยาว ๕๗.๐๐ เมตร หรือมีพื้นที่รวมไม่น้อยกว่า ๒๒๘.๐๐ ตารางเมตร และก่อสร้างท่อระบายน้ำ ขนาด Ø ๐.๖๐ ม. พร้อมบ่อพัก ความยาวรวมบ่อพักไม่น้อยกว่า ๕๗.๐๐ เมตร รายละเอียดตามแบบเทศบาลตำบลมาบแคกำหนด พร้อมป้ายประชาสัมพันธ์โครงการ	๓๙๕,๐๐๐					ถนนที่มีมาตรฐาน จำนวน ๑ เส้น	ประชาชนในพื้นที่มีเส้นทางสัญจรที่สะดวกและปลอดภัย มีระบบระบายน้ำที่ดีขึ้น	กองช่าง



รายละเอียดโครงการพัฒนา  
แผนพัฒนาท้องถิ่น (พ.ศ. ๒๕๖๖ - ๒๕๗๐) ฉบับทบทวน ครั้งที่ ๑/๒๕๖๖  
เทศบาลตำบลมาบแค อำเภอเมืองนครปฐม จังหวัดนครปฐม

๑๔๔	โครงการปรับปรุงถนนลาดยางแอสฟัลท์ติก คอนกรีต บริเวณหมู่ที่ ๑๐ จุดเริ่มต้น เชื่อมต่อถนนลาดยางแอสฟัลท์ติก คอนกรีตเดิม จุดสิ้นสุด บริเวณบ้านคุณสมศักดิ์ เอี่ยมประชา บ้านเลขที่ ๑๐๑	เพื่อพัฒนาสภาพผิวจราจรของถนนให้มีสภาพดีขึ้น สะดวกในการสัญจร ไป - มา และส่งเสริมให้เกิดความเจริญแก่ท้องถิ่น	ปรับปรุงถนนลาดยางแอสฟัลท์ติก คอนกรีต ความหนา ๐.๐๕ เมตร ความกว้าง ๔.๐๐ เมตร ความยาว ๗๘.๐๐ เมตร หรือมีพื้นที่รวมไม่น้อยกว่า ๓๑๒.๐๐ ตารางเมตร รายละเอียดตามแบบเทศบาลตำบลมาบแคกำหนด พร้อมป้ายประชาสัมพันธ์โครงการ			๑๗๒,๐๐๐			ถนนที่มีมาตรฐานจำนวน ๑ เส้น	ประชาชนในพื้นที่มีเส้นทางสัญจรที่สะดวกและปลอดภัย	กองช่าง
๑๔๕	โครงการปรับปรุงถนนลาดยางแอสฟัลท์ติก คอนกรีต บริเวณหมู่ที่ ๑๐ จุดเริ่มต้น เชื่อมต่อถนนลาดยางแอสฟัลท์ติก คอนกรีตเดิม จุดสิ้นสุด บริเวณบ้านคุณชิต พุทะเนียด บ้านเลขที่ ๑๘	เพื่อพัฒนาสภาพผิวจราจรของถนนให้มีสภาพดีขึ้น สะดวกในการสัญจร ไป - มา และส่งเสริมให้เกิดความเจริญแก่ท้องถิ่น	ปรับปรุงถนนลาดยางแอสฟัลท์ติก คอนกรีต ความหนา ๐.๐๕ เมตร ความกว้าง ๔.๐๐ เมตร ความยาว ๗๖.๐๐ เมตร หรือมีพื้นที่รวมไม่น้อยกว่า ๓๐๔.๐๐ ตารางเมตร รายละเอียดตามแบบเทศบาลตำบลมาบแคกำหนด พร้อมป้ายประชาสัมพันธ์โครงการ			๑๖๘,๐๐๐			ถนนที่มีมาตรฐานจำนวน ๑ เส้น	ประชาชนในพื้นที่มีเส้นทางสัญจรที่สะดวกและปลอดภัย	กองช่าง
๑๔๖	โครงการปรับปรุงถนนลาดยางแอสฟัลท์ติก คอนกรีต บริเวณหมู่ที่ ๑๐ จุดเริ่มต้น เชื่อมต่อถนนลาดยางแอสฟัลท์ติก คอนกรีตเดิม จุดสิ้นสุด บริเวณบ้านคุณสมศักดิ์ ฉิมฉันทร์ บ้านเลขที่ ๑๘๔/๓	เพื่อพัฒนาสภาพผิวจราจรของถนนให้มีสภาพดีขึ้น สะดวกในการสัญจร ไป - มา และส่งเสริมให้เกิดความเจริญแก่ท้องถิ่น	ปรับปรุงถนนลาดยางแอสฟัลท์ติก คอนกรีต ความหนา ๐.๐๕ เมตร ความกว้าง ๔.๐๐ เมตร ความยาว ๗๖.๐๐ เมตร หรือมีพื้นที่รวมไม่น้อยกว่า ๓๐๔.๐๐ ตารางเมตร รายละเอียดตามแบบเทศบาลตำบลมาบแคกำหนด พร้อมป้ายประชาสัมพันธ์โครงการ			๑๖๘,๐๐๐			ถนนที่มีมาตรฐานจำนวน ๑ เส้น	ประชาชนในพื้นที่มีเส้นทางสัญจรที่สะดวกและปลอดภัย	กองช่าง
๑๔๗	โครงการก่อสร้างท่อระบายน้ำ บริเวณหมู่ที่ ๑๐ จุดเริ่มต้น ปากซอยทุ่งตะพรหม ซอย ๑๐ จุดสิ้นสุด เชื่อมต่อท่อระบายน้ำเดิม	เพื่อลดปัญหาน้ำท่วมขังภายในหมู่บ้าน	ก่อสร้างท่อระบายน้ำ ขนาด Ø ๐.๖๐ ม. พร้อมบ่อพัก ความยาวรวมบ่อพักไม่น้อยกว่า ๑๙๙.๐๐ เมตร รายละเอียดตามแบบเทศบาลตำบลมาบแคกำหนด พร้อมป้ายประชาสัมพันธ์โครงการ					๖๔๐,๐๐๐	ท่อระบายน้ำที่มีมาตรฐานจำนวน ๑ เส้น	ประชาชนได้รับการบริการสาธารณะที่มีคุณภาพ	กองช่าง

รายละเอียดโครงการพัฒนา  
แผนพัฒนาท้องถิ่น (พ.ศ. ๒๕๖๖ - ๒๕๗๐) ฉบับทบทวน ครั้งที่ ๑/๒๕๖๖  
เทศบาลตำบลมาบแค อำเภอเมืองนครปฐม จังหวัดนครปฐม

๑๔๘	โครงการปรับปรุงถนนลาดยางแอสฟัลท์ติก คอนกรีต บริเวณหมู่ที่ ๑๑ จุดเริ่มต้น เชื่อมต่อถนนลาดยางแอสฟัลท์ติก คอนกรีตเดิม จุดสิ้นสุด บริเวณบ้านคุณมานิตย์ โมอ่อน บ้านเลขที่ ๖๙	เพื่อพัฒนาสภาพผิวจราจรของถนนให้มีสภาพดีขึ้น สะดวกในการสัญจร ไป - มา และส่งเสริมให้เกิดความเจริญแก่ท้องถิ่น	ปรับปรุงถนนลาดยางแอสฟัลท์ติก คอนกรีต ความหนา ๐.๐๕ เมตร ความกว้าง ๔.๐๐ เมตร ความยาว ๘๕.๐๐ เมตร หรือมีพื้นที่รวมไม่น้อยกว่า ๓๔๐.๐๐ ตารางเมตร รายละเอียดตามแบบเทศบาลตำบลมาบแคกำหนด พร้อมป้ายประชาสัมพันธ์โครงการ			๑๘๗,๐๐๐			ถนนที่มีมาตรฐาน จำนวน ๑ เส้น	ประชาชนในพื้นที่มีเส้นทางสัญจรที่สะดวกและปลอดภัย	กองช่าง
๑๔๙	โครงการปรับปรุงถนนลาดยางแอสฟัลท์ติก คอนกรีต บริเวณหมู่ที่ ๑๑ จุดเริ่มต้น เชื่อมต่อถนนลาดยางแอสฟัลท์ติก คอนกรีตเดิม จุดสิ้นสุด บริเวณบ้านคุณสุชิน โมอ่อน บ้านเลขที่ ๑๓๕	เพื่อพัฒนาสภาพผิวจราจรของถนนให้มีสภาพดีขึ้น สะดวกในการสัญจร ไป - มา และส่งเสริมให้เกิดความเจริญแก่ท้องถิ่น	ปรับปรุงถนนลาดยางแอสฟัลท์ติก คอนกรีต ความหนา ๐.๐๕ เมตร ความกว้าง ๔.๐๐ เมตร ความยาว ๑๐๐.๐๐ เมตร หรือมีพื้นที่รวมไม่น้อยกว่า ๔๐๐.๐๐ ตารางเมตร รายละเอียดตามแบบเทศบาลตำบลมาบแคกำหนด พร้อมป้ายประชาสัมพันธ์โครงการ			๒๒๐,๐๐๐			ถนนที่มีมาตรฐาน จำนวน ๑ เส้น	ประชาชนในพื้นที่มีเส้นทางสัญจรที่สะดวกและปลอดภัย	กองช่าง
๑๕๐	โครงการปรับปรุงถนนลาดยางแอสฟัลท์ติก คอนกรีต บริเวณหมู่ที่ ๑๑ จุดเริ่มต้น บริเวณบ้านคุณสุวรรณค์ รอดผล บ้านเลขที่ ๑๐๗ จุดสิ้นสุด บริเวณบ้านคุณศักดิ์ชัย แซ่จิ่ง บ้านเลขที่ ๑๑๕	เพื่อพัฒนาสภาพผิวจราจรของถนนให้มีสภาพดีขึ้น สะดวกในการสัญจร ไป - มา และส่งเสริมให้เกิดความเจริญแก่ท้องถิ่น	ปรับปรุงถนนลาดยางแอสฟัลท์ติก คอนกรีต ความหนา ๐.๐๕ เมตร ความกว้าง ๔.๐๐ เมตร ความยาว ๑๕๐.๐๐ เมตร หรือมีพื้นที่รวมไม่น้อยกว่า ๖๐๐.๐๐ ตารางเมตร รายละเอียดตามแบบเทศบาลตำบลมาบแคกำหนด พร้อมป้ายประชาสัมพันธ์โครงการ			๓๓๐,๐๐๐			ถนนที่มีมาตรฐาน จำนวน ๑ เส้น	ประชาชนในพื้นที่มีเส้นทางสัญจรที่สะดวกและปลอดภัย	กองช่าง

รายละเอียดโครงการพัฒนา  
แผนพัฒนาท้องถิ่น (พ.ศ. ๒๕๖๖ - ๒๕๗๐) ฉบับทบทวน ครั้งที่ ๑/๒๕๖๖  
เทศบาลตำบลมาบแค อำเภอเมืองนครปฐม จังหวัดนครปฐม

๑๕๑	โครงการปรับปรุงถนนลาดยางแอสฟัลต์ติก คอนกรีต บริเวณหมู่ที่ ๑๑ จุดเริ่มต้น บริเวณบ้านคุณใจ ชั้นเล็ก บ้านเลขที่ ๑๒๘/๑ จุดสิ้นสุด บริเวณบ้านคุณพรอนันต์ ซังข์จำปา บ้านเลขที่ ๑๒	เพื่อพัฒนาสภาพผิวจราจรของถนนให้มีสภาพดีขึ้น สะดวกในการสัญจร ไป - มา และส่งเสริมให้เกิดความเจริญแก่ท้องถิ่น	ปรับปรุงถนนลาดยางแอสฟัลต์ติก คอนกรีต ความหนา ๐.๐๕ เมตร ความกว้าง ๔.๐๐ เมตร ความยาว ๕๗.๐๐ เมตร หรือมีพื้นที่รวมไม่น้อยกว่า ๒๒๘.๐๐ ตารางเมตร รายละเอียดตามแบบเทศบาลตำบลมาบแคกำหนด พร้อมป้ายประชาสัมพันธ์โครงการ			๑๒๖,๐๐๐			ถนนที่มีมาตรฐานจำนวน ๑ เส้น	ประชาชนในพื้นที่มีเส้นทางสัญจรที่สะดวกและปลอดภัย	กองช่าง
๑๕๒	โครงการปรับปรุงถนนลาดยางแอสฟัลต์ติกคอนกรีต บริเวณหมู่ที่ ๑๑ จุดเริ่มต้น เชื่อมต่อถนนลาดยางแอสฟัลต์ติกคอนกรีตเดิม จุดสิ้นสุด บริเวณ หจก. รมิตีไซน์ ๙๙ บ้านเลขที่ ๙๙/๙	เพื่อพัฒนาสภาพผิวจราจรของถนนให้มีสภาพดีขึ้น สะดวกในการสัญจร ไป - มา และส่งเสริมให้เกิดความเจริญแก่ท้องถิ่น	ปรับปรุงถนนลาดยางแอสฟัลต์ติก คอนกรีต ความหนา ๐.๐๕ เมตร ความกว้าง ๔.๐๐ เมตร ความยาว ๕๐.๐๐ เมตร หรือมีพื้นที่รวมไม่น้อยกว่า ๒๐๐.๐๐ ตารางเมตร รายละเอียดตามแบบเทศบาลตำบลมาบแคกำหนด พร้อมป้ายประชาสัมพันธ์โครงการ	๑๑๐,๐๐๐					ถนนที่มีมาตรฐานจำนวน ๑ เส้น	ประชาชนในพื้นที่มีเส้นทางสัญจรที่สะดวกและปลอดภัย	กองช่าง
๑๕๓	โครงการก่อสร้างถนนลาดยางแอสฟัลต์ติกคอนกรีต บริเวณหมู่ที่ ๑๑ จุดเริ่มต้น หจก.รมิตีไซน์ ๙๙ บ้านเลขที่ ๙๙/๙ จุดสิ้นสุด บริเวณที่ดินคุณชัชวาลย์ สงวนสัตย์	เพื่อพัฒนาสภาพผิวจราจรของถนนให้มีสภาพดีขึ้น สะดวกในการสัญจร ไป - มา และส่งเสริมให้เกิดความเจริญแก่ท้องถิ่น	ก่อสร้างถนนลาดยางแอสฟัลต์ติก คอนกรีต ความหนา ๐.๐๕ เมตร ความกว้าง ๔.๐๐ เมตร ความยาว ๑๒๐.๐๐ เมตร หรือมีพื้นที่รวมไม่น้อยกว่า ๔๘๐.๐๐ ตารางเมตร รายละเอียดตามแบบเทศบาลตำบลมาบแคกำหนด พร้อมป้ายประชาสัมพันธ์โครงการ	๓๑๒,๐๐๐					ถนนที่มีมาตรฐานจำนวน ๑ เส้น	ประชาชนในพื้นที่มีเส้นทางสัญจรที่สะดวกและปลอดภัย	กองช่าง

รายละเอียดโครงการพัฒนา  
แผนพัฒนาท้องถิ่น (พ.ศ. ๒๕๖๖ - ๒๕๗๐) ฉบับทบทวน ครั้งที่ ๑/๒๕๖๖  
เทศบาลตำบลมาบแค อำเภอเมืองนครปฐม จังหวัดนครปฐม

๑๕๔	โครงการปรับปรุงถนนลาดยางแอสฟัลท์ติก คอนกรีต บริเวณหมู่ที่ ๑๑ จุดเริ่มต้น เชื่อมต่อถนนลาดยางแอสฟัลท์ติก คอนกรีตเดิม จุดสิ้นสุด บริเวณบ้านคุณจำรูญ เขาว์ประทัด บ้านเลขที่ ๙๙/๔	เพื่อพัฒนาสภาพผิวจราจรของถนนให้มีสภาพดีขึ้น สะดวกในการสัญจร ไป - มา และส่งเสริมให้เกิดความเจริญแก่ท้องถิ่น	ปรับปรุงถนนลาดยางแอสฟัลท์ติก คอนกรีต ความหนา ๐.๐๕ เมตร ความกว้าง ๔.๐๐ เมตร ความยาว ๑๐๐.๐๐ เมตร หรือมีพื้นที่รวมไม่น้อยกว่า ๔๐๐.๐๐ ตารางเมตร รายละเอียดตามแบบเทศบาลตำบลมาบแคกำหนด พร้อมป้ายประชาสัมพันธ์โครงการ	๒๒๐,๐๐๐					ถนนที่มีมาตรฐานจำนวน ๑ เส้น	ประชาชนในพื้นที่มีเส้นทางสัญจรที่สะดวกและปลอดภัย	กองช่าง
๑๕๕	โครงการปรับปรุงถนนลาดยางแอสฟัลท์ติก คอนกรีต บริเวณหมู่ที่ ๑๑ จุดเริ่มต้น เชื่อมต่อถนนลาดยางแอสฟัลท์ติก คอนกรีตเดิม จุดสิ้นสุด บริเวณบ้านคุณปรีชา รุ่งเรือง บ้านเลขที่ ๑๐/๔	เพื่อพัฒนาสภาพผิวจราจรของถนนให้มีสภาพดีขึ้น สะดวกในการสัญจร ไป - มา และส่งเสริมให้เกิดความเจริญแก่ท้องถิ่น	ปรับปรุงถนนลาดยางแอสฟัลท์ติก คอนกรีต ความหนา ๐.๐๕ เมตร ความกว้าง ๔.๐๐ เมตร ความยาว ๖๑๐.๐๐ เมตร หรือมีพื้นที่รวมไม่น้อยกว่า ๒,๔๕๐.๐๐ ตารางเมตร รายละเอียดตามแบบเทศบาลตำบลมาบแคกำหนด พร้อมป้ายประชาสัมพันธ์โครงการ				๑,๓๕๐,๐๐๐		ถนนที่มีมาตรฐานจำนวน ๑ เส้น	ประชาชนในพื้นที่มีเส้นทางสัญจรที่สะดวกและปลอดภัย	กองช่าง
๑๕๖	โครงการปรับปรุงถนนลาดยางแอสฟัลท์ติก คอนกรีต บริเวณหมู่ที่ ๑๑ จุดเริ่มต้น เชื่อมต่อถนนลาดยางแอสฟัลท์ติก คอนกรีตเดิม จุดสิ้นสุด บริเวณบ้านคุณปิ่น ขางโต บ้านเลขที่ ๗๔	เพื่อพัฒนาสภาพผิวจราจรของถนนให้มีสภาพดีขึ้น สะดวกในการสัญจร ไป - มา และส่งเสริมให้เกิดความเจริญแก่ท้องถิ่น	ปรับปรุงถนนลาดยางแอสฟัลท์ติก คอนกรีต ความหนา ๐.๐๕ เมตร ความกว้าง ๔.๐๐ เมตร ความยาว ๓๗.๐๐ เมตร หรือมีพื้นที่รวมไม่น้อยกว่า ๑๔๘.๐๐ ตารางเมตร รายละเอียดตามแบบเทศบาลตำบลมาบแคกำหนด พร้อมป้ายประชาสัมพันธ์โครงการ	๘๒,๐๐๐					ถนนที่มีมาตรฐานจำนวน ๑ เส้น	ประชาชนในพื้นที่มีเส้นทางสัญจรที่สะดวกและปลอดภัย	กองช่าง

รายละเอียดโครงการพัฒนา  
แผนพัฒนาท้องถิ่น (พ.ศ. ๒๕๖๖ - ๒๕๗๐) ฉบับทบทวน ครั้งที่ ๑/๒๕๖๖  
เทศบาลตำบลมาบแค อำเภอเมืองนครปฐม จังหวัดนครปฐม

๑๕๗	โครงการปรับปรุงถนนลาดยางแอสฟัลท์ติก คอนกรีต บริเวณหมู่ที่ ๑๑ จุดเริ่มต้น เชื่อมต่อถนนลาดยางแอสฟัลท์ติก คอนกรีตเดิม จุดสิ้นสุด บริเวณบ้านคุณกรมลล สาราจารย์ บ้านเลขที่ ๑๔/๙	เพื่อพัฒนาสภาพผิวจราจรของถนนให้มีสภาพดีขึ้น สะดวกในการสัญจร ไป - มา และส่งเสริมให้เกิดความเจริญแก่ท้องถิ่น	ปรับปรุงถนนลาดยางแอสฟัลท์ติก คอนกรีต ความหนา ๐.๐๕ เมตร ความกว้าง ๔.๐๐ เมตร ความยาว ๙๔.๐๐ เมตร หรือมีพื้นที่รวมไม่น้อยกว่า ๓๗๖.๐๐ ตารางเมตร รายละเอียดตามแบบเทศบาลตำบลมาบแคกำหนด พร้อมป้ายประชาสัมพันธ์โครงการ	๑๕๐,๔๐๐					ถนนที่มีมาตรฐาน จำนวน ๑ เส้น	ประชาชนในพื้นที่มีเส้นทางสัญจรที่สะดวกและปลอดภัย	กองช่าง
๑๕๘	โครงการปรับปรุงถนนลาดยางแอสฟัลท์ติก คอนกรีต บริเวณหมู่ที่ ๑๑ จุดเริ่มต้น เชื่อมต่อถนนลาดยางแอสฟัลท์ติก คอนกรีตเดิม จุดสิ้นสุด บริเวณบ้านคุณอภิรมย์ พุ่มதியัง บ้านเลขที่ ๑๓๔	เพื่อพัฒนาสภาพผิวจราจรของถนนให้มีสภาพดีขึ้น สะดวกในการสัญจร ไป - มา และส่งเสริมให้เกิดความเจริญแก่ท้องถิ่น	ปรับปรุงถนนลาดยางแอสฟัลท์ติก คอนกรีต ความหนา ๐.๐๕ เมตร ความกว้าง ๔.๐๐ เมตร ความยาว ๕๕.๐๐ เมตร หรือมีพื้นที่รวมไม่น้อยกว่า ๒๒๐.๐๐ ตารางเมตร รายละเอียดตามแบบเทศบาลตำบลมาบแคกำหนด พร้อมป้ายประชาสัมพันธ์โครงการ		๑๒๑,๐๐๐				ถนนที่มีมาตรฐาน จำนวน ๑ เส้น	ประชาชนในพื้นที่มีเส้นทางสัญจรที่สะดวกและปลอดภัย	กองช่าง
๑๕๙	โครงการปรับปรุงถนนลาดยางแอสฟัลท์ติก คอนกรีต บริเวณหมู่ที่ ๑๑ จุดเริ่มต้น เชื่อมต่อถนนลาดยางแอสฟัลท์ติก คอนกรีตเดิม จุดสิ้นสุด บริเวณบ้านคุณล้นทม ทองขาว บ้านเลขที่ ๖	เพื่อพัฒนาสภาพผิวจราจรของถนนให้มีสภาพดีขึ้น สะดวกในการสัญจร ไป - มา และส่งเสริมให้เกิดความเจริญแก่ท้องถิ่น	ปรับปรุงถนนลาดยางแอสฟัลท์ติก คอนกรีต ความหนา ๐.๐๕ เมตร ความกว้าง ๔.๐๐ เมตร ความยาว ๔๓.๐๐ เมตร หรือมีพื้นที่รวมไม่น้อยกว่า ๑๗๒.๐๐ ตารางเมตร รายละเอียดตามแบบเทศบาลตำบลมาบแคกำหนด พร้อมป้ายประชาสัมพันธ์โครงการ		๙๕,๐๐๐				ถนนที่มีมาตรฐาน จำนวน ๑ เส้น	ประชาชนในพื้นที่มีเส้นทางสัญจรที่สะดวกและปลอดภัย	กองช่าง

รายละเอียดโครงการพัฒนา  
แผนพัฒนาท้องถิ่น (พ.ศ. ๒๕๖๖ - ๒๕๗๐) ฉบับทบทวน ครั้งที่ ๑/๒๕๖๖  
เทศบาลตำบลมาบแค อำเภอเมืองนครปฐม จังหวัดนครปฐม

๑๖๐	โครงการปรับปรุงถนนลาดยางแอสฟัลท์ติก คอนกรีต บริเวณหมู่ที่ ๑๑ จุดเริ่มต้น เชื่อมต่อถนน คสล.เรียบคลองชลประทานเดิม จุดสิ้นสุด เชื่อมต่อถนนลาดยางแอสฟัลท์ติก คอนกรีต ๓๗๕ เดิม	เพื่อพัฒนาสภาพผิวจราจรของถนนให้มีสภาพดีขึ้น สะดวกในการสัญจร ไป - มา และส่งเสริมให้เกิดความเจริญแก่ท้องถิ่น	ปรับปรุงถนนลาดยางแอสฟัลท์ติก คอนกรีต ความหนา ๐.๐๕ เมตร ความกว้าง ๕.๐๐ เมตร ความยาว ๑๑๕.๐๐ เมตร หรือมีพื้นที่รวมไม่น้อยกว่า ๕๗๕.๐๐ ตารางเมตร รายละเอียดตามแบบเทศบาลตำบลมาบแคกำหนด พร้อมป้ายประชาสัมพันธ์โครงการ				๓๒๐,๐๐๐		ถนนที่มีมาตรฐานจำนวน ๑ เส้น	ประชาชนในพื้นที่มีเส้นทางสัญจรที่สะดวกและปลอดภัย	กองช่าง
๑๖๑	โครงการปรับปรุงถนนลาดยางแอสฟัลท์ติก คอนกรีต บริเวณหมู่ที่ ๑๑ จุดเริ่มต้น เชื่อมต่อถนน คสล.เดิม จุดสิ้นสุด บริเวณบ้าน พ.ท.ธรรมรงค์ แก้วลิ้ม บ้านเลขที่ ๕๖/๑	เพื่อพัฒนาสภาพผิวจราจรของถนนให้มีสภาพดีขึ้น สะดวกในการสัญจร ไป - มา และส่งเสริมให้เกิดความเจริญแก่ท้องถิ่น	ปรับปรุงถนนลาดยางแอสฟัลท์ติก คอนกรีต ความหนา ๐.๐๕ เมตร ความกว้าง ๔.๐๐ เมตร ความยาว ๖๒.๐๐ เมตร หรือมีพื้นที่รวมไม่น้อยกว่า ๒๔๘.๐๐ ตารางเมตร รายละเอียดตามแบบเทศบาลตำบลมาบแคกำหนด พร้อมป้ายประชาสัมพันธ์โครงการ				๑๓๗,๐๐๐		ถนนที่มีมาตรฐานจำนวน ๑ เส้น	ประชาชนในพื้นที่มีเส้นทางสัญจรที่สะดวกและปลอดภัย	กองช่าง
๑๖๒	โครงการก่อสร้างถนน คสล. พร้อมรางวี และก่อสร้างท่อระบายน้ำ พร้อมบ่อพัก บริเวณหมู่ที่ ๑๑ จุดเริ่มต้น เชื่อมต่อถนนลาดยางแอสฟัลท์ติก คอนกรีต ๓๗๕ เดิม จุดสิ้นสุดเชื่อมต่อกับถนนลาดยางแอสฟัลท์ติก คอนกรีตเรียบคลองท่าเรือ - บางพระ เดิม	เพื่อพัฒนาสภาพผิวจราจรของถนนให้มีสภาพดีขึ้น สะดวกในการสัญจร ไป - มา พัฒนาระบบระบายน้ำให้ดีขึ้น และส่งเสริมให้เกิดความเจริญแก่ท้องถิ่น	ก่อสร้างถนน คสล. พร้อมรางวี ความหนา ๐.๑๕ เมตร ความกว้าง ๔.๐๐ เมตร ความยาว ๑๒๐.๐๐ เมตร หรือมีพื้นที่รวมไม่น้อยกว่า ๔๘๐.๐๐ ตารางเมตร และก่อสร้างท่อระบายน้ำ ขนาด Ø ๐.๖๐ ม. พร้อมบ่อพัก ความยาวรวมบ่อพักไม่น้อยกว่า ๑๒๐.๐๐ เมตร รายละเอียดตามแบบเทศบาลตำบลมาบแคกำหนด พร้อมป้ายประชาสัมพันธ์โครงการ	๘๒๘,๐๐๐					ถนนที่มีมาตรฐานจำนวน ๑ เส้น	ประชาชนในพื้นที่มีเส้นทางสัญจรที่สะดวกและปลอดภัย มีระบบระบายน้ำที่ดีขึ้น	กองช่าง

รายละเอียดโครงการพัฒนา  
แผนพัฒนาท้องถิ่น (พ.ศ. ๒๕๖๖ - ๒๕๗๐) ฉบับทบทวน ครั้งที่ ๑/๒๕๖๖  
เทศบาลตำบลมาบแค อำเภอเมืองนครปฐม จังหวัดนครปฐม

๑๖๓	โครงการก่อสร้างอาคาร อเนกประสงค์ บริเวณหมู่ที่ ๑๑	เพื่อเป็นสถานที่ในการ จัดกิจกรรมของชุมชน	ก่อสร้างอาคารอเนกประสงค์ ขนาด ๗ x ๑๕ เมตร หรือมีพื้นที่ ใช้สอยรวมไม่น้อยกว่า ๑๐๕.๐๐ ตารางเมตร รายละเอียดตามแบบ เทศบาลตำบลมาบแคกำหนด พร้อมป้ายประชาสัมพันธ์โครงการ		๖๓๐,๐๐๐				อาคารที่มีมาตรฐาน จำนวน ๑ แห่ง	ชุมชนในพื้นที่ มีศาลา อเนกประสงค์ ในการ จัดกิจกรรม	กองช่าง
๑๖๔	โครงการขยายท่อเมนประปา หมู่ที่ ๑๐ บริเวณจุดเชื่อมต่อท่อ เมนประปาเดิมริมคลอง ชลประทานข้างร้านโกเดิน จุดสิ้นสุดบริษัท ทชากร	เพื่อสูบน้ำให้กับ ประชาชนมีน้ำใช้อย่าง ทั่วถึงและเพียงพอ	ขยายท่อเมนประปา ขนาด ๑๓ นิ้ว ความยาวรวม ๘๐๐ เมตร		๑๕๐,๐๐๐				ร้อยละ ๙๐ ของ ประชาชนมี น้ำประปาใช้อย่าง เพียงพอ	ประชาชนได้รับการ บริการสาธารณะที่มี คุณภาพ	กองช่าง
๑๖๕	โครงการขยายท่อเมนประปา หมู่ที่ ๕ บริเวณจุดเชื่อมต่อท่อ เมนประปาเดิมหน้าร้านยศ คา แคร์ จุดสิ้นสุดในซอยเขตติด ตำบลทุ่งน้อย	เพื่อสูบน้ำให้กับ ประชาชนมีน้ำใช้อย่าง ทั่วถึงและเพียงพอ	ขยายท่อเมนประปา ขนาด ๑๓ นิ้ว ความยาวรวม ๑,๕๐๐ เมตร		๓๐๐,๐๐๐				ร้อยละ ๙๐ ของ ประชาชนมี น้ำประปาใช้อย่าง เพียงพอ	ประชาชนได้รับการ บริการสาธารณะที่มี คุณภาพ	กองช่าง
๑๖๖	โครงการขยายเขตท่อเมน ประปาหมู่ที่ ๒ บริเวณบ้านดอน กลาง ทุ่งหมู่	เพื่อสูบน้ำให้กับ ประชาชนมีน้ำใช้อย่าง ทั่วถึงและเพียงพอ	ขยายท่อเมนประปา ๑๓ นิ้ว ความยาวรวม ๒,๐๐๐ เมตร		๔๐๐,๐๐๐				ร้อยละ ๙๐ ของ ประชาชนมี น้ำประปาใช้อย่าง เพียงพอ	ประชาชนได้รับการ บริการสาธารณะที่มี คุณภาพ	กองช่าง
๑๖๗	โครงการขุดเจาะบ่อบาดาล บริเวณบ้านนางมณี วิกากุล หมู่ที่ ๑ ตำบลมาบแค	เพื่อจัดหาแหล่งน้ำ ให้กับประชาชนมีน้ำใช้ อย่างเพียงพอ	ขุดเจาะบ่อบาดาล ขนาด ๑๖ นิ้ว ความลึกไม่น้อยกว่า ๒๓๐ เมตร หรือจนกว่าจะเจอชั้นน้ำดี พร้อม ติดตั้งเครื่องสูบน้ำใต้ดิน		๘๕๐,๐๐๐				ร้อยละ ๙๐ ของ ประชาชนมี น้ำประปาใช้อย่าง เพียงพอ	ประชาชนมีน้ำประปา ใช้อย่างเพียงพอ และ ระบบประปาได้รับ การดูแลรักษาพร้อมใช้ งานได้อย่างมี ประสิทธิภาพ	กองช่าง

รายละเอียดโครงการพัฒนา  
แผนพัฒนาท้องถิ่น (พ.ศ. ๒๕๖๖ - ๒๕๗๐) ฉบับทบทวน ครั้งที่ ๑/๒๕๖๖  
เทศบาลตำบลมาบแค อำเภอเมืองนครปฐม จังหวัดนครปฐม

๑๖๘	โครงการขุดเจาะบ่อบาดาล บริเวณบ้านนางภัทรธิดา นราศิริ เจริญสุข หมู่ที่ ๑ ตำบลมาบแค	เพื่อจัดหาแหล่งน้ำ ให้กับประชาชนมีน้ำใช้ อย่างเพียงพอ	ขุดเจาะบ่อบาดาล ขนาด ๑ ๖ นิ้ว ความลึกไม่น้อยกว่า ๒๓๐ เมตร หรือจนกว่าจะเจอชั้นน้ำดี พร้อมติดตั้งเครื่องสูบน้ำใต้ดิน				๘๕๐,๐๐๐		ร้อยละ ๙๐ ของ ประชาชนมี น้ำประปาใช้ อย่าง เพียงพอ	ประชาชนมีน้ำประปา ใช้ อย่าง เพียงพอ และ ระบบประปาได้รับ การดูแลรักษาพร้อมใช้ งานได้อย่างมี ประสิทธิภาพ	กองช่าง
๑๖๙	โครงการขุดเจาะบ่อบาดาล บริเวณบ้านนายบุญส่ง สงวน พันธุ์ หมู่ที่ ๑ ตำบลมาบแค	เพื่อจัดหาแหล่งน้ำ ให้กับประชาชนมีน้ำใช้ อย่างเพียงพอ	ขุดเจาะบ่อบาดาล ขนาด ๑ ๖ นิ้ว ความลึกไม่น้อยกว่า ๒๓๐ เมตร หรือจนกว่าจะเจอชั้นน้ำดี พร้อมติดตั้งเครื่องสูบน้ำใต้ดิน				๘๕๐,๐๐๐		ร้อยละ ๙๐ ของ ประชาชนมี น้ำประปาใช้ อย่าง เพียงพอ	ประชาชนมีน้ำประปา ใช้ อย่าง เพียงพอ และ ระบบประปาได้รับ การดูแลรักษาพร้อมใช้ งานได้อย่างมี ประสิทธิภาพ	กองช่าง
๑๗๐	โครงการขุดเจาะบ่อบาดาล บริเวณบ้านนายประสิทธิ์ สงวน พันธุ์ หมู่ที่ ๒ ตำบลมาบแค	เพื่อจัดหาแหล่งน้ำ ให้กับประชาชนมีน้ำใช้ อย่างเพียงพอ	ขุดเจาะบ่อบาดาล ขนาด ๑ ๖ นิ้ว ความลึกไม่น้อยกว่า ๒๓๐ เมตร หรือจนกว่าจะเจอชั้นน้ำดี พร้อมติดตั้งเครื่องสูบน้ำใต้ดิน			๘๕๐,๐๐๐		ร้อยละ ๙๐ ของ ประชาชนมี น้ำประปาใช้ อย่าง เพียงพอ	ประชาชนมีน้ำประปา ใช้ อย่าง เพียงพอ และ ระบบประปาได้รับ การดูแลรักษาพร้อมใช้ งานได้อย่างมี ประสิทธิภาพ	กองช่าง	
๑๗๑	โครงการขุดเจาะบ่อบาดาล บริเวณบ้านคุณสิริลักษณ์ ปิ่น ท้วม หมู่ที่ ๒ ตำบลมาบแค	เพื่อจัดหาแหล่งน้ำ ให้กับประชาชนมีน้ำใช้ อย่างเพียงพอ	ขุดเจาะบ่อบาดาล ขนาด ๑ ๖ นิ้ว ความลึกไม่น้อยกว่า ๒๓๐ เมตร หรือจนกว่าจะเจอชั้นน้ำดี พร้อมติดตั้งเครื่องสูบน้ำใต้ดิน			๘๕๐,๐๐๐		ร้อยละ ๙๐ ของ ประชาชนมี น้ำประปาใช้ อย่าง เพียงพอ	ประชาชนมีน้ำประปา ใช้ อย่าง เพียงพอ และ ระบบประปาได้รับ การดูแลรักษาพร้อมใช้ งานได้อย่างมี ประสิทธิภาพ	กองช่าง	
๑๗๒	โครงการขุดเจาะบ่อบาดาล บริเวณศาลาประชาคม ที่ดิน สาธารณะ หมู่ที่ ๒ ตำบลมาบแค	เพื่อจัดหาแหล่งน้ำ ให้กับประชาชนมีน้ำใช้ อย่างเพียงพอ	ขุดเจาะบ่อบาดาล ขนาด ๑ ๖ นิ้ว ความลึกไม่น้อยกว่า ๒๓๐ เมตร หรือจนกว่าจะเจอชั้นน้ำดี พร้อมติดตั้งเครื่องสูบน้ำใต้ดิน		๘๕๐,๐๐๐			ร้อยละ ๙๐ ของ ประชาชนมี น้ำประปาใช้ อย่าง เพียงพอ	ประชาชนมีน้ำประปา ใช้ อย่าง เพียงพอ และ ระบบประปาได้รับ การดูแลรักษาพร้อมใช้ งานได้อย่างมี ประสิทธิภาพ	กองช่าง	



รายละเอียดโครงการพัฒนา  
แผนพัฒนาท้องถิ่น (พ.ศ. ๒๕๖๖ - ๒๕๗๐) ฉบับทบทวน ครั้งที่ ๑/๒๕๖๖  
เทศบาลตำบลมาบแค อำเภอเมืองนครปฐม จังหวัดนครปฐม

๑๗๓	โครงการขุดเจาะบ่อบาดาล บริเวณบ้านนายสำเรียง แดงจัน หมู่ที่ ๓ ตำบลมาบแค	เพื่อจัดหาแหล่งน้ำ ให้กับประชาชนมีน้ำใช้ อย่างเพียงพอ	ขุดเจาะบ่อบาดาล ขนาด ๑ ๖ นิ้ว ความลึกไม่น้อยกว่า ๒๓๐ เมตร หรือจนกว่าจะเจอชั้นน้ำดี พร้อมติดตั้งเครื่องสูบน้ำได้ดิน	๘๕๐,๐๐๐					ร้อยละ ๙๐ ของ ประชาชนมี น้ำประปาใช้ อย่าง เพียงพอ	ประชาชนมีน้ำประปา ใช้ อย่าง เพียงพอ และ ระบบประปาได้รับ การดูแลรักษาพร้อมใช้ งานได้อย่างมี ประสิทธิภาพ	กองช่าง
๑๗๔	โครงการขุดเจาะบ่อบาดาล บริเวณบ้านนายอำนวย เอี่ยม อาง หมู่ที่ ๓ ตำบลมาบแค	เพื่อจัดหาแหล่งน้ำ ให้กับประชาชนมีน้ำใช้ อย่างเพียงพอ	ขุดเจาะบ่อบาดาล ขนาด ๑ ๖ นิ้ว ความลึกไม่น้อยกว่า ๒๓๐ เมตร หรือจนกว่าจะเจอชั้นน้ำดี พร้อม ติดตั้งเครื่องสูบน้ำได้ดิน	๘๕๐,๐๐๐					ร้อยละ ๙๐ ของ ประชาชนมี น้ำประปาใช้ อย่าง เพียงพอ	ประชาชนมีน้ำประปา ใช้ อย่าง เพียงพอ และ ระบบประปาได้รับ การดูแลรักษาพร้อมใช้ งานได้อย่างมี ประสิทธิภาพ	กองช่าง
๑๗๕	โครงการขุดเจาะบ่อบาดาล บริเวณศาลเจ้าอามา หมู่ที่ ๓ ตำบลมาบแค	เพื่อจัดหาแหล่งน้ำ ให้กับประชาชนมีน้ำใช้ อย่างเพียงพอ	ขุดเจาะบ่อบาดาล ขนาด ๑ ๖ นิ้ว ความลึกไม่น้อยกว่า ๒๓๐ เมตร หรือจนกว่าจะเจอชั้นน้ำดี พร้อม ติดตั้งเครื่องสูบน้ำได้ดิน	๘๕๐,๐๐๐					ร้อยละ ๙๐ ของ ประชาชนมี น้ำประปาใช้ อย่าง เพียงพอ	ประชาชนมีน้ำประปา ใช้ อย่าง เพียงพอ และ ระบบประปาได้รับ การดูแลรักษาพร้อมใช้ งานได้อย่างมี ประสิทธิภาพ	กองช่าง
๑๗๖	โครงการขุดเจาะบ่อบาดาล บริเวณบ้านนายเจริญ ช่างโต หมู่ที่ ๔ ตำบลมาบแค	เพื่อจัดหาแหล่งน้ำ ให้กับประชาชนมีน้ำใช้ อย่างเพียงพอ	ขุดเจาะบ่อบาดาล ขนาด ๑ ๖ นิ้ว ความลึกไม่น้อยกว่า ๒๓๐ เมตร หรือจนกว่าจะเจอชั้นน้ำดี พร้อม ติดตั้งเครื่องสูบน้ำได้ดิน	๘๕๐,๐๐๐					ร้อยละ ๙๐ ของ ประชาชนมี น้ำประปาใช้ อย่าง เพียงพอ	ประชาชนมีน้ำประปา ใช้ อย่าง เพียงพอ และ ระบบประปาได้รับ การดูแลรักษาพร้อมใช้ งานได้อย่างมี ประสิทธิภาพ	กองช่าง
๑๗๗	โครงการขุดเจาะบ่อบาดาล บริเวณบ้านนางจำลอง สงวน สัตย์ หมู่ที่ ๔ ตำบลมาบแค	เพื่อจัดหาแหล่งน้ำ ให้กับประชาชนมีน้ำใช้ อย่างเพียงพอ	ขุดเจาะบ่อบาดาล ขนาด ๑ ๖ นิ้ว ความลึกไม่น้อยกว่า ๒๓๐ เมตร หรือจนกว่าจะเจอชั้นน้ำดี พร้อม ติดตั้งเครื่องสูบน้ำได้ดิน					๘๕๐,๐๐๐	ร้อยละ ๙๐ ของ ประชาชนมี น้ำประปาใช้ อย่าง เพียงพอ	ประชาชนมีน้ำประปา ใช้ อย่าง เพียงพอ และ ระบบประปาได้รับ การดูแลรักษาพร้อมใช้ งานได้อย่างมี ประสิทธิภาพ	กองช่าง

รายละเอียดโครงการพัฒนา  
แผนพัฒนาท้องถิ่น (พ.ศ. ๒๕๖๖ - ๒๕๗๐) ฉบับทบทวน ครั้งที่ ๑/๒๕๖๖  
เทศบาลตำบลมาบแค อำเภอเมืองนครปฐม จังหวัดนครปฐม

๑๗๘	โครงการขุดเจาะบ่อบาดาล บริเวณหลังวัดพะเนียงแตก หมู่ที่ ๔ ตำบลมาบแค	เพื่อจัดหาแหล่งน้ำให้กับประชาชนมีน้ำใช้อย่างเพียงพอ	ขุดเจาะบ่อบาดาล ขนาด ๑ ๖ นิ้ว ความลึกไม่น้อยกว่า ๒๓๐ เมตร หรือจนกว่าจะเจอชั้นน้ำดี พร้อมติดตั้งเครื่องสูบน้ำได้ดิน					๘๕๐,๐๐๐	ร้อยละ ๙๐ ของประชาชนมีน้ำประปาใช้ได้อย่างเพียงพอ	ประชาชนมีน้ำประปาใช้ได้อย่างเพียงพอ และระบบประปาได้รับการดูแลรักษาพร้อมใช้งานได้อย่างมีประสิทธิภาพ	กองช่าง
๑๗๙	โครงการขุดเจาะบ่อบาดาล บริเวณบ้านนางชูศรี พวงงาม หมู่ที่ ๕ ตำบลมาบแค	เพื่อจัดหาแหล่งน้ำให้กับประชาชนมีน้ำใช้อย่างเพียงพอ	ขุดเจาะบ่อบาดาล ขนาด ๑ ๖ นิ้ว ความลึกไม่น้อยกว่า ๒๓๐ เมตร หรือจนกว่าจะเจอชั้นน้ำดี พร้อมติดตั้งเครื่องสูบน้ำได้ดิน					๘๕๐,๐๐๐	ร้อยละ ๙๐ ของประชาชนมีน้ำประปาใช้ได้อย่างเพียงพอ	ประชาชนมีน้ำประปาใช้ได้อย่างเพียงพอ และระบบประปาได้รับการดูแลรักษาพร้อมใช้งานได้อย่างมีประสิทธิภาพ	กองช่าง
๑๘๐	โครงการขุดเจาะบ่อบาดาล บริเวณบ้านนายประเสริฐ จิตสงบ หมู่ที่ ๕ ตำบลมาบแค	เพื่อจัดหาแหล่งน้ำให้กับประชาชนมีน้ำใช้อย่างเพียงพอ	ขุดเจาะบ่อบาดาล ขนาด ๑ ๖ นิ้ว ความลึกไม่น้อยกว่า ๒๓๐ เมตร หรือจนกว่าจะเจอชั้นน้ำดี พร้อมติดตั้งเครื่องสูบน้ำได้ดิน					๘๕๐,๐๐๐	ร้อยละ ๙๐ ของประชาชนมีน้ำประปาใช้ได้อย่างเพียงพอ	ประชาชนมีน้ำประปาใช้ได้อย่างเพียงพอ และระบบประปาได้รับการดูแลรักษาพร้อมใช้งานได้อย่างมีประสิทธิภาพ	กองช่าง
๑๘๑	โครงการขุดเจาะบ่อบาดาล บริเวณบ้านนางบังเอิญ สวงวงค์ หมู่ที่ ๕ ตำบลมาบแค	เพื่อจัดหาแหล่งน้ำให้กับประชาชนมีน้ำใช้อย่างเพียงพอ	ขุดเจาะบ่อบาดาล ขนาด ๑ ๖ นิ้ว ความลึกไม่น้อยกว่า ๒๓๐ เมตร หรือจนกว่าจะเจอชั้นน้ำดี พร้อมติดตั้งเครื่องสูบน้ำได้ดิน					๘๕๐,๐๐๐	ร้อยละ ๙๐ ของประชาชนมีน้ำประปาใช้ได้อย่างเพียงพอ	ประชาชนมีน้ำประปาใช้ได้อย่างเพียงพอ และระบบประปาได้รับการดูแลรักษาพร้อมใช้งานได้อย่างมีประสิทธิภาพ	กองช่าง
๑๘๒	โครงการขุดเจาะบ่อบาดาล บริเวณบ้านนางจ้อ บุญส่งเจริญ หมู่ที่ ๖ ตำบลมาบแค	เพื่อจัดหาแหล่งน้ำให้กับประชาชนมีน้ำใช้อย่างเพียงพอ	ขุดเจาะบ่อบาดาล ขนาด ๑ ๖ นิ้ว ความลึกไม่น้อยกว่า ๒๓๐ เมตร หรือจนกว่าจะเจอชั้นน้ำดี พร้อมติดตั้งเครื่องสูบน้ำได้ดินน้ำดีพร้อมติดตั้งเครื่องสูบน้ำได้ดิน					๘๕๐,๐๐๐	ร้อยละ ๙๐ ของประชาชนมีน้ำประปาใช้ได้อย่างเพียงพอ	ประชาชนมีน้ำประปาใช้ได้อย่างเพียงพอ และระบบประปาได้รับการดูแลรักษาพร้อมใช้งานได้อย่างมีประสิทธิภาพ	กองช่าง

รายละเอียดโครงการพัฒนา  
แผนพัฒนาท้องถิ่น (พ.ศ. ๒๕๖๖ - ๒๕๗๐) ฉบับทบทวน ครั้งที่ ๑/๒๕๖๖  
เทศบาลตำบลมาบแค อำเภอเมืองนครปฐม จังหวัดนครปฐม

๑๘๓	โครงการขุดเจาะบ่อบาดาล บริเวณที่ดินนางทองดี อยู่ สถาพร หมู่ที่ ๖ ตำบลมาบแค	เพื่อจัดหาแหล่งน้ำ ให้กับประชาชนมีน้ำใช้อย่างเพียงพอ	ขุดเจาะบ่อบาดาล ขนาด ๑ ๖ นิ้ว ความลึกไม่น้อยกว่า ๒๓๐ เมตร หรือจนกว่าจะเจอชั้นน้ำดี พร้อมติดตั้งเครื่องสูบน้ำใต้ดิน					๘๕๐,๐๐๐	ร้อยละ ๙๐ ของประชาชนมีน้ำประปาใช้ได้อย่างเพียงพอ	ประชาชนมีน้ำประปาใช้ได้อย่างเพียงพอ และระบบประปาได้รับการดูแลรักษาพร้อมใช้งานได้อย่างมีประสิทธิภาพ	กองช่าง
๑๘๔	โครงการขุดเจาะบ่อบาดาล บริเวณบ้านนายสุวรรณ สวัสดิพานิช หมู่ที่ ๖ ตำบลมาบแค	เพื่อจัดหาแหล่งน้ำ ให้กับประชาชนมีน้ำใช้อย่างเพียงพอ	ขุดเจาะบ่อบาดาล ขนาด ๑ ๖ นิ้ว ความลึกไม่น้อยกว่า ๒๓๐ เมตร หรือจนกว่าจะเจอชั้นน้ำดี พร้อมติดตั้งเครื่องสูบน้ำใต้ดิน	๘๕๐,๐๐๐					ร้อยละ ๙๐ ของประชาชนมีน้ำประปาใช้ได้อย่างเพียงพอ	ประชาชนมีน้ำประปาใช้ได้อย่างเพียงพอ และระบบประปาได้รับการดูแลรักษาพร้อมใช้งานได้อย่างมีประสิทธิภาพ	กองช่าง
๑๘๕	โครงการขุดเจาะบ่อบาดาล บริเวณศูนย์บริการเก่า หมู่ที่ ๖ ตำบลมาบแค	เพื่อจัดหาแหล่งน้ำ ให้กับประชาชนมีน้ำใช้อย่างเพียงพอ	ขุดเจาะบ่อบาดาล ขนาด ๑ ๖ นิ้ว ความลึกไม่น้อยกว่า ๒๓๐ เมตร หรือจนกว่าจะเจอชั้นน้ำดี พร้อมติดตั้งเครื่องสูบน้ำใต้ดิน	๘๕๐,๐๐๐					ร้อยละ ๙๐ ของประชาชนมีน้ำประปาใช้ได้อย่างเพียงพอ	ประชาชนมีน้ำประปาใช้ได้อย่างเพียงพอ และระบบประปาได้รับการดูแลรักษาพร้อมใช้งานได้อย่างมีประสิทธิภาพ	กองช่าง
๑๘๖	โครงการขุดเจาะบ่อบาดาล บริเวณบ้านนายคูสิต วงศาโรจน์ หมู่ที่ ๗ ตำบลมาบแค	เพื่อจัดหาแหล่งน้ำ ให้กับประชาชนมีน้ำใช้อย่างเพียงพอ	ขุดเจาะบ่อบาดาล ขนาด ๑ ๖ นิ้ว ความลึกไม่น้อยกว่า ๒๓๐ เมตร หรือจนกว่าจะเจอชั้นน้ำดี พร้อมติดตั้งเครื่องสูบน้ำใต้ดิน					๘๕๐,๐๐๐	ร้อยละ ๙๐ ของประชาชนมีน้ำประปาใช้ได้อย่างเพียงพอ	ประชาชนมีน้ำประปาใช้ได้อย่างเพียงพอ และระบบประปาได้รับการดูแลรักษาพร้อมใช้งานได้อย่างมีประสิทธิภาพ	กองช่าง
๑๘๗	โครงการขุดเจาะบ่อบาดาล บริเวณบ้านนายสำเร็จ คักดี วิโรจน์ หมู่ที่ ๗ ตำบลมาบแค	เพื่อจัดหาแหล่งน้ำ ให้กับประชาชนมีน้ำใช้อย่างเพียงพอ	ขุดเจาะบ่อบาดาล ขนาด ๑ ๖ นิ้ว ความลึกไม่น้อยกว่า ๒๓๐ เมตร หรือจนกว่าจะเจอชั้นน้ำดี พร้อมติดตั้งเครื่องสูบน้ำใต้ดิน					๘๕๐,๐๐๐	ร้อยละ ๙๐ ของประชาชนมีน้ำประปาใช้ได้อย่างเพียงพอ	ประชาชนมีน้ำประปาใช้ได้อย่างเพียงพอ และระบบประปาได้รับการดูแลรักษาพร้อมใช้งานได้อย่างมีประสิทธิภาพ	กองช่าง

รายละเอียดโครงการพัฒนา  
แผนพัฒนาท้องถิ่น (พ.ศ. ๒๕๖๖ - ๒๕๗๐) ฉบับทบทวน ครั้งที่ ๑/๒๕๖๖  
เทศบาลตำบลมาบแค อำเภอเมืองนครปฐม จังหวัดนครปฐม

๑๘๘	โครงการขุดเจาะบ่อบาดาล บริเวณหมู่บ้านสุวิไลเล็ก หมู่ที่ ๘ ตำบลมาบแค	เพื่อจัดหาแหล่งน้ำ ให้กับประชาชนมีน้ำใช้อย่างเพียงพอ	ขุดเจาะบ่อบาดาล ขนาด ๑๖ นิ้ว ความลึกไม่น้อยกว่า ๒๓๐ เมตร หรือจนกว่าจะเจอชั้นน้ำดี พร้อมติดตั้งเครื่องสูบน้ำใต้ดิน				๘๕๐,๐๐๐		ร้อยละ ๙๐ ของประชาชนมีน้ำประปาใช้ได้อย่างเพียงพอ และระบบประปาได้รับการดูแลรักษาพร้อมใช้งานได้อย่างมีประสิทธิภาพ	ประชาชนมีน้ำประปาใช้ได้อย่างเพียงพอ และระบบประปาได้รับการดูแลรักษาพร้อมใช้งานได้อย่างมีประสิทธิภาพ	กองช่าง
๑๘๙	โครงการขุดเจาะบ่อบาดาล บริเวณบ้านนายไพรัช พุกยิ้ม หมู่ที่ ๘ ตำบลมาบแค	เพื่อจัดหาแหล่งน้ำ ให้กับประชาชนมีน้ำใช้อย่างเพียงพอ	ขุดเจาะบ่อบาดาล ขนาด ๑๖ นิ้ว ความลึกไม่น้อยกว่า ๒๓๐ เมตร หรือจนกว่าจะเจอชั้นน้ำดี พร้อมติดตั้งเครื่องสูบน้ำใต้ดิน				๘๕๐,๐๐๐		ร้อยละ ๙๐ ของประชาชนมีน้ำประปาใช้ได้อย่างเพียงพอ และระบบประปาได้รับการดูแลรักษาพร้อมใช้งานได้อย่างมีประสิทธิภาพ	ประชาชนมีน้ำประปาใช้ได้อย่างเพียงพอ และระบบประปาได้รับการดูแลรักษาพร้อมใช้งานได้อย่างมีประสิทธิภาพ	กองช่าง
๑๙๐	โครงการขุดเจาะบ่อบาดาล บริเวณบ้านนายสุทิน คนอยู่ หมู่ที่ ๘ ตำบลมาบแค	เพื่อจัดหาแหล่งน้ำ ให้กับประชาชนมีน้ำใช้อย่างเพียงพอ	ขุดเจาะบ่อบาดาล ขนาด ๑๖ นิ้ว ความลึกไม่น้อยกว่า ๒๓๐ เมตร หรือจนกว่าจะเจอชั้นน้ำดี พร้อมติดตั้งเครื่องสูบน้ำใต้ดิน	๘๕๐,๐๐๐					ร้อยละ ๙๐ ของประชาชนมีน้ำประปาใช้ได้อย่างเพียงพอ และระบบประปาได้รับการดูแลรักษาพร้อมใช้งานได้อย่างมีประสิทธิภาพ	ประชาชนมีน้ำประปาใช้ได้อย่างเพียงพอ และระบบประปาได้รับการดูแลรักษาพร้อมใช้งานได้อย่างมีประสิทธิภาพ	กองช่าง
๑๙๑	โครงการขุดเจาะบ่อบาดาล บริเวณบ้านนางจำเนียร เกิดไถ หมู่ที่ ๘ ตำบลมาบแค	เพื่อจัดหาแหล่งน้ำ ให้กับประชาชนมีน้ำใช้อย่างเพียงพอ	ขุดเจาะบ่อบาดาล ขนาด ๑๖ นิ้ว ความลึกไม่น้อยกว่า ๒๓๐ เมตร หรือจนกว่าจะเจอชั้นน้ำดี พร้อมติดตั้งเครื่องสูบน้ำใต้ดิน			๘๕๐,๐๐๐			ร้อยละ ๙๐ ของประชาชนมีน้ำประปาใช้ได้อย่างเพียงพอ และระบบประปาได้รับการดูแลรักษาพร้อมใช้งานได้อย่างมีประสิทธิภาพ	ประชาชนมีน้ำประปาใช้ได้อย่างเพียงพอ และระบบประปาได้รับการดูแลรักษาพร้อมใช้งานได้อย่างมีประสิทธิภาพ	กองช่าง
๑๙๒	โครงการขุดเจาะบ่อบาดาล บริเวณบ้านนายสุชาติ บัวแสงจันทร์ หมู่ที่ ๘ ตำบลมาบแค	เพื่อจัดหาแหล่งน้ำ ให้กับประชาชนมีน้ำใช้อย่างเพียงพอ	ขุดเจาะบ่อบาดาล ขนาด ๑๖ นิ้ว ความลึกไม่น้อยกว่า ๒๓๐ เมตร หรือจนกว่าจะเจอชั้นน้ำดี พร้อมติดตั้งเครื่องสูบน้ำใต้ดิน			๘๕๐,๐๐๐			ร้อยละ ๙๐ ของประชาชนมีน้ำประปาใช้ได้อย่างเพียงพอ และระบบประปาได้รับการดูแลรักษาพร้อมใช้งานได้อย่างมีประสิทธิภาพ	ประชาชนมีน้ำประปาใช้ได้อย่างเพียงพอ และระบบประปาได้รับการดูแลรักษาพร้อมใช้งานได้อย่างมีประสิทธิภาพ	กองช่าง

รายละเอียดโครงการพัฒนา  
แผนพัฒนาท้องถิ่น (พ.ศ. ๒๕๖๖ - ๒๕๗๐) ฉบับทบทวน ครั้งที่ ๑/๒๕๖๖  
เทศบาลตำบลมาบแค อำเภอเมืองนครปฐม จังหวัดนครปฐม

๑๙๓	โครงการขุดเจาะบ่อบาดาล บริเวณบ้านนายชุม กล่อมวงศ์ หมู่ที่ ๙ ตำบลมาบแค	เพื่อจัดหาแหล่งน้ำ ให้กับประชาชนมีน้ำใช้ อย่างเพียงพอ	ขุดเจาะบ่อบาดาล ขนาด ๑ ๖ นิ้ว ความลึกไม่น้อยกว่า ๒๓๐ เมตร หรือจนกว่าจะเจอชั้นน้ำดี พร้อม ติดตั้งเครื่องสูบน้ำใต้ดิน			๘๕๐,๐๐๐			ร้อยละ ๙๐ ของ ประชาชนมี น้ำประปาใช้อย่าง เพียงพอ	ประชาชนมีน้ำประปา ใช้อย่างเพียงพอ และ ระบบประปาได้รับการดูแลรักษาพร้อมใช้ งานได้อย่างมี ประสิทธิภาพ	กองช่าง
๑๙๔	โครงการขุดเจาะบ่อบาดาล บริเวณบ้านนางฉวี นิลปิ่นนา หมู่ที่ ๙ ตำบลมาบแค	เพื่อจัดหาแหล่งน้ำ ให้กับประชาชนมีน้ำใช้ อย่างเพียงพอ	ขุดเจาะบ่อบาดาล ขนาด ๑ ๖ นิ้ว ความลึกไม่น้อยกว่า ๒๓๐ เมตร หรือจนกว่าจะเจอชั้นน้ำดี พร้อม ติดตั้งเครื่องสูบน้ำใต้ดิน			๘๕๐,๐๐๐			ร้อยละ ๙๐ ของ ประชาชนมี น้ำประปาใช้อย่าง เพียงพอ	ประชาชนมีน้ำประปา ใช้อย่างเพียงพอ และ ระบบประปาได้รับการดูแลรักษาพร้อมใช้ งานได้อย่างมี ประสิทธิภาพ	กองช่าง
๑๙๕	โครงการขุดเจาะบ่อบาดาล บริเวณโรงเรียนบ้านห้วยชัน หมู่ ที่ ๙ ตำบลมาบแค	เพื่อจัดหาแหล่งน้ำ ให้กับประชาชนมีน้ำใช้ อย่างเพียงพอ	ขุดเจาะบ่อบาดาล ขนาด ๑ ๖ นิ้ว ความลึกไม่น้อยกว่า ๒๓๐ เมตร หรือจนกว่าจะเจอชั้นน้ำดี พร้อม ติดตั้งเครื่องสูบน้ำใต้ดิน	๘๕๐,๐๐๐					ร้อยละ ๙๐ ของ ประชาชนมี น้ำประปาใช้อย่าง เพียงพอ	ประชาชนมีน้ำประปา ใช้อย่างเพียงพอ และ ระบบประปาได้รับการดูแลรักษาพร้อมใช้ งานได้อย่างมี ประสิทธิภาพ	กองช่าง
๑๙๖	โครงการขุดเจาะบ่อบาดาล บริเวณที่ดินนายวุธธงไชย ยุ กแผน หมู่ที่ ๙ ตำบลมาบแค	เพื่อจัดหาแหล่งน้ำ ให้กับประชาชนมีน้ำใช้ อย่างเพียงพอ	ขุดเจาะบ่อบาดาล ขนาด ๑ ๖ นิ้ว ความลึกไม่น้อยกว่า ๒๓๐ เมตร หรือจนกว่าจะเจอชั้นน้ำดี พร้อม ติดตั้งเครื่องสูบน้ำใต้ดิน			๘๕๐,๐๐๐			ร้อยละ ๙๐ ของ ประชาชนมี น้ำประปาใช้อย่าง เพียงพอ	ประชาชนมีน้ำประปา ใช้อย่างเพียงพอ และ ระบบประปาได้รับการดูแลรักษาพร้อมใช้ งานได้อย่างมี ประสิทธิภาพ	กองช่าง
๑๙๗	โครงการขุดเจาะบ่อบาดาล บริเวณบ้านนายจรล เขียวจิตร หมู่ที่ ๙ ตำบลมาบแค	เพื่อจัดหาแหล่งน้ำ ให้กับประชาชนมีน้ำใช้ อย่างเพียงพอ	ขุดเจาะบ่อบาดาล ขนาด ๑ ๖ นิ้ว ความลึกไม่น้อยกว่า ๒๓๐ เมตร หรือจนกว่าจะเจอชั้นน้ำดี พร้อม ติดตั้งเครื่องสูบน้ำใต้ดิน					๘๕๐,๐๐๐	ร้อยละ ๙๐ ของ ประชาชนมี น้ำประปาใช้อย่าง เพียงพอ	ประชาชนมีน้ำประปา ใช้อย่างเพียงพอ และ ระบบประปาได้รับการดูแลรักษาพร้อมใช้ งานได้อย่างมี ประสิทธิภาพ	กองช่าง

รายละเอียดโครงการพัฒนา  
แผนพัฒนาท้องถิ่น (พ.ศ. ๒๕๖๖ - ๒๕๗๐) ฉบับทบทวน ครั้งที่ ๑/๒๕๖๖  
เทศบาลตำบลมาบแค อำเภอเมืองนครปฐม จังหวัดนครปฐม

๑๙๘	โครงการขุดเจาะบ่อบาดาล บริเวณโรงเรียนวัดพะเนียงแตก หมู่ที่ ๑๐ ตำบลมาบแค	เพื่อจัดหาแหล่งน้ำ ให้กับประชาชนมีน้ำใช้อย่างเพียงพอ	ขุดเจาะบ่อบาดาล ขนาด ๑ ๖ นิ้ว ความลึกไม่น้อยกว่า ๒๓๐ เมตร หรือจนกว่าจะเจอชั้นน้ำดี พร้อมติดตั้งเครื่องสูบน้ำใต้ดิน		๘๕๐,๐๐๐					ร้อยละ ๙๐ ของประชาชนมีน้ำประปาใช้อย่างเพียงพอ	ประชาชนมีน้ำประปาใช้อย่างเพียงพอ และระบบประปาได้รับการดูแลรักษาพร้อมใช้งานได้อย่างมีประสิทธิภาพ	กองช่าง
๑๙๙	โครงการขุดเจาะบ่อบาดาล บริเวณข้างเทศบาลตำบลมาบแค หมู่ที่ ๑๐ ตำบลมาบแค	เพื่อจัดหาแหล่งน้ำ ให้กับประชาชนมีน้ำใช้อย่างเพียงพอ	ขุดเจาะบ่อบาดาล ขนาด ๑ ๖ นิ้ว ความลึกไม่น้อยกว่า ๒๓๐ เมตร หรือจนกว่าจะเจอชั้นน้ำดี พร้อมติดตั้งเครื่องสูบน้ำใต้ดิน				๘๕๐,๐๐๐			ร้อยละ ๙๐ ของประชาชนมีน้ำประปาใช้อย่างเพียงพอ	ประชาชนมีน้ำประปาใช้อย่างเพียงพอ และระบบประปาได้รับการดูแลรักษาพร้อมใช้งานได้อย่างมีประสิทธิภาพ	กองช่าง
๒๐๐	โครงการขุดเจาะบ่อบาดาล บริเวณบ้านนายนิ่ม เพ็งกลัด หมู่ที่ ๑๐ ตำบลมาบแค	เพื่อจัดหาแหล่งน้ำ ให้กับประชาชนมีน้ำใช้อย่างเพียงพอ	ขุดเจาะบ่อบาดาล ขนาด ๑ ๖ นิ้ว ความลึกไม่น้อยกว่า ๒๓๐ เมตร หรือจนกว่าจะเจอชั้นน้ำดี พร้อมติดตั้งเครื่องสูบน้ำใต้ดิน					๘๕๐,๐๐๐		ร้อยละ ๙๐ ของประชาชนมีน้ำประปาใช้อย่างเพียงพอ	ประชาชนมีน้ำประปาใช้อย่างเพียงพอ และระบบประปาได้รับการดูแลรักษาพร้อมใช้งานได้อย่างมีประสิทธิภาพ	กองช่าง
๒๐๑	โครงการขุดเจาะบ่อบาดาล บริเวณบ้านนายวิจารณ์ เอี่ยมอาจ หมู่ที่ ๑๑ ตำบลมาบแค	เพื่อจัดหาแหล่งน้ำ ให้กับประชาชนมีน้ำใช้อย่างเพียงพอ	ขุดเจาะบ่อบาดาล ขนาด ๑ ๖ นิ้ว ความลึกไม่น้อยกว่า ๒๓๐ เมตร หรือจนกว่าจะเจอชั้นน้ำดี พร้อมติดตั้งเครื่องสูบน้ำใต้ดิน	๘๕๐,๐๐๐						ร้อยละ ๙๐ ของประชาชนมีน้ำประปาใช้อย่างเพียงพอ	ประชาชนมีน้ำประปาใช้อย่างเพียงพอ และระบบประปาได้รับการดูแลรักษาพร้อมใช้งานได้อย่างมีประสิทธิภาพ	กองช่าง
๒๐๒	โครงการขุดเจาะบ่อบาดาล บริเวณบ้านนายใจ ทองขาว หมู่ที่ ๑๑ ตำบลมาบแค	เพื่อจัดหาแหล่งน้ำ ให้กับประชาชนมีน้ำใช้อย่างเพียงพอ	ขุดเจาะบ่อบาดาล ขนาด ๑ ๖ นิ้ว ความลึกไม่น้อยกว่า ๒๓๐ เมตร หรือจนกว่าจะเจอชั้นน้ำดี พร้อมติดตั้งเครื่องสูบน้ำใต้ดิน	๘๕๐,๐๐๐						ร้อยละ ๙๐ ของประชาชนมีน้ำประปาใช้อย่างเพียงพอ	ประชาชนมีน้ำประปาใช้อย่างเพียงพอ และระบบประปาได้รับการดูแลรักษาพร้อมใช้งานได้อย่างมีประสิทธิภาพ	กองช่าง

รายละเอียดโครงการพัฒนา  
แผนพัฒนาท้องถิ่น (พ.ศ. ๒๕๖๖ - ๒๕๗๐) ฉบับทบทวน ครั้งที่ ๑/๒๕๖๖  
เทศบาลตำบลมาบแค อำเภอเมืองนครปฐม จังหวัดนครปฐม

๒๐๓	โครงการขุดเจาะบ่อบาดาล บริเวณบ้านนางชำเรือง ทรงนิ พิรุณกุล หมู่ที่ ๑๑ ตำบลมาบแค	เพื่อจัดหาแหล่งน้ำ ให้กับประชาชนมีน้ำใช้อย่างเพียงพอ	ขุดเจาะบ่อบาดาล ขนาด ๑ ๖ นิ้ว ความลึกไม่น้อยกว่า ๒๓๐ เมตร หรือจนกว่าจะเจอชั้นน้ำดี พร้อมติดตั้งเครื่องสูบน้ำได้ดิน	๘๕๐,๐๐๐					ร้อยละ ๙๐ ของประชาชนมีน้ำประปาใช้อย่างเพียงพอ	ประชาชนมีน้ำประปาใช้อย่างเพียงพอ และระบบประปาได้รับการดูแลรักษาพร้อมใช้งานได้อย่างมีประสิทธิภาพ	กองช่าง
๒๐๔	โครงการก่อสร้างท่อถึงเหล็กเก็บน้ำรูปแบบทรงกลมแป้น และขุดเจาะบ่อบาดาล บริเวณที่ดินบ้านนายบุญสมใจ สวัสดิ์พานิช หมู่ที่ ๖ ตำบลมาบแค	เพื่อเพิ่มถังเก็บน้ำ เพื่อให้ประชาชนมีน้ำเพื่อการอุปโภคและบริโภคอย่างเพียงพอ	ก่อสร้างท่อถึงเหล็กเก็บน้ำรูปแบบทรงกลมแป้น ขนาดความจุ ๓๐ ลบ.ม. พร้อมเจาะบ่อบาดาล ขนาด ๑ ๖ นิ้ว ความลึกไม่น้อยกว่า ๒๓๐ เมตร หรือจนกว่าจะเจอชั้นน้ำดี และติดตั้งเครื่องสูบน้ำได้ดิน	๑,๘๐๐,๐๐๐					ร้อยละ ๙๐ ของประชาชนมีน้ำประปาใช้อย่างเพียงพอ	ประชาชนมีน้ำประปาใช้อย่างเพียงพอ และระบบประปาได้รับการดูแลรักษาพร้อมใช้งานได้อย่างมีประสิทธิภาพ	กองช่าง
๒๐๕	โครงการจัดซื้อที่ดินเพื่อรองรับการก่อสร้างอาคารสำนักงานเทศบาลตำบลมาบแค	เพื่อขยายหรือรองรับการขยายตัวของศูนย์ราชการ	ขนาดที่ดินควรมีพื้นที่รวมกันไม่น้อยกว่า ๕ ไร่				๒๐,๐๐๐,๐๐๐	พื้นที่ ที่ตั้งมีความเหมาะสมที่จะเป็นศูนย์ราชการ	รองรับการขยายตัวของศูนย์ราชการ ตามนโยบายการกระจายอำนาจของภาครัฐ	สำนักปลัด	
๒๐๖	โครงการก่อสร้างอาคารสำนักงานเทศบาลตำบลมาบแค	เพื่อขยายหรือรองรับการขยายตัวของศูนย์ราชการ	ก่อสร้างอาคารสำนักงานเทศบาลตำบลมาบแคและส่วนงานต่าง ๆ ที่อยู่ในอำนาจหน้าที่				๒๐,๐๐๐,๐๐๐	อาคารสำนักงานที่มีมาตรฐาน จำนวน ๑ แห่ง	ประชาชนได้รับการอำนวยความสะดวก การบริการสาธารณะ ที่มีคุณภาพ ช่วยเพิ่มประสิทธิภาพในการบริหารงานและการประสานงานกับหน่วยงานต่าง ๆ	กองช่าง	

รายละเอียดโครงการพัฒนา  
แผนพัฒนาท้องถิ่น (พ.ศ. ๒๕๖๖ - ๒๕๗๐) ฉบับทบทวน ครั้งที่ ๑/๒๕๖๖  
เทศบาลตำบลมาบแค อำเภอเมืองนครปฐม จังหวัดนครปฐม

๒๐๗	โครงการก่อสร้างศาลา อเนกประสงค์ศูนย์พัฒนาเด็กเล็ก เทศบาลตำบลมาบแค	เพื่อส่งเสริมให้ศูนย์ พัฒนาเด็กเล็ก เทศบาลตำบลมาบแค มี สถานที่ใช้ในการทำ กิจกรรมต่าง ๆ	ศาลาอเนกประสงค์บริเวณศูนย์เด็ก เล็กเทศบาลตำบลมาบแค กว้าง ๑๐.๐๐ เมตร ยาว ๒๐.๐๐ เมตร หรือมีพื้นที่ใช้สอยรวมกันไม่ น้อยกว่า ๒๐๐.๐๐ ตารางเมตร					๑,๒๐๐,๐๐๐	อาคารที่มีมาตรฐาน จำนวน ๑ แห่ง	ศูนย์พัฒนาเด็กเล็ก เทศบาลตำบลมาบแค มีสถานที่ใช้ในการทำ กิจกรรมต่าง ๆ	สำนักปลัด
๒๐๘	โครงการก่อสร้างท่อระบายน้ำ บริเวณหมู่ที่ ๑ จุดเริ่มต้น เชื่อมต่อกับท่อระบายน้ำเดิม จุดสิ้นสุดบริเวณ บริษัท นิวแก รนต์ โอเชียน อินเตอร์เนชั่น แนล จำกัด เลขที่ ๙๔/๕	เพื่อพัฒนาระบบระบาย น้ำให้ดีขึ้น และส่งเสริม ให้เกิดความเจริญแก่ ท้องถิ่น	ก่อสร้างท่อระบายน้ำ ขนาด Ø ๐.๖๐ ม. พร้อมบ่อพัก ความ ยาวรวมบ่อพักไม่น้อยกว่า ๑๕๐.๐๐ เมตร รายละเอียดตาม แบบเทศบาลตำบลมาบแคกำหนด พร้อมป้ายประชาสัมพันธ์โครงการ		๔๘๐,๐๐๐				ท่อระบายน้ำที่มี มาตรฐาน จำนวน ๑ เส้น	ประชาชนในพื้นที่ มีระบบระบายน้ำที่ดีขึ้น	กองช่าง
๒๐๙	โครงการปรับปรุงถนนลาดยาง แอสฟัลท์ติก คอนกรีต บริเวณ หมู่ที่ ๕ จุดเริ่มต้น บริเวณบ้าน คุณชุม ปันอินทร์ บ้านเลขที่ ๕๘ จุดสิ้นสุด เชื่อมต่อ ถนนลาดยางแอสฟัลท์ติก คอนกรีตเดิม	เพื่อพัฒนาสภาพผิว จราจรของถนนให้มี สภาพดีขึ้น สะดวกใน การสัญจร ไป - มา และส่งเสริมให้เกิดความ เจริญแก่ท้องถิ่น	ปรับปรุงถนนลาดยางแอสฟัลท์ติก คอนกรีต ความหนา ๐.๐๕ เมตร ความกว้าง ๕.๐๐ เมตร ความ ยาว ๓๐๗.๐๐ เมตร หรือมีพื้นที่รวมไม่น้อยกว่า ๑,๕๓๕.๐๐ ตารางเมตร รายละเอียดตามแบบเทศบาล ตำบลมาบแคกำหนด พร้อมป้าย ประชาสัมพันธ์โครงการ		๘๔๕,๐๐๐				ถนนที่มีมาตรฐาน จำนวน ๑ เส้น	ประชาชนในพื้นที่ที่มี เส้นทางสัญจรที่ สะดวกและปลอดภัย	กองช่าง



รายละเอียดโครงการพัฒนา  
แผนพัฒนาท้องถิ่น (พ.ศ. ๒๕๖๖ - ๒๕๗๐) ฉบับทบทวน ครั้งที่ ๑/๒๕๖๖  
เทศบาลตำบลมาบแค อำเภอเมืองนครปฐม จังหวัดนครปฐม

๒๑๐	โครงการก่อสร้างถนนคอนกรีตเสริมเหล็ก พร้อมวางท่อบริเวณ หมู่ที่ ๕ จุดเริ่มต้น เชื่อมต่อถนน แอสฟัลท์ติกคอนกรีตเดิม จุดสิ้นสุด บริเวณบ้าน คุณสังวร วงศ์จันแก้ว เลขที่ ๕๓	เพื่อพัฒนาสภาพผิวจราจรของถนนให้มีสภาพดีขึ้น สะดวกในการสัญจร ไป - มา พัฒนาระบบระบายน้ำให้ดีขึ้น และส่งเสริมให้เกิดความเจริญแก่ท้องถิ่น	ก่อสร้างถนนคอนกรีตเสริมเหล็ก ความหนา ๐.๑๕ เมตร ความกว้าง ๓.๕๐ เมตร ความยาว ๒๘๔.๐๐ เมตร หรือมีพื้นที่รวมไม่น้อยกว่า ๙๙๔.๐๐ ตารางเมตร และก่อสร้างท่อระบายน้ำ ขนาด Ø ๐.๖๐ ม. พร้อมบ่อพัก ความยาวรวมบ่อพักไม่น้อยกว่า ๒๙๔.๐๐ เมตร รายละเอียดตามแบบเทศบาลตำบลมาบแค กำหนด พร้อมป้ายประชาสัมพันธ์โครงการ		๑,๖๙๐,๐๐๐				ถนนที่มีมาตรฐาน จำนวน ๑ เส้น	ประชาชนในพื้นที่มีเส้นทางสัญจรที่สะดวกและปลอดภัย มีระบบระบายน้ำที่ดีขึ้น	กองช่าง
๒๑๑	โครงการก่อสร้างกำแพงกันดินคอนกรีตเสริมเหล็ก บริเวณ หมู่ที่ ๘ จุดเริ่มต้น บริเวณบ้านนาย ปรีชา ยมทุก บ้านเลขที่ ๙๒ จุดสิ้นสุด บริเวณบ้านคุณ นิพนธ์ จารุเกียรติกุล เลขที่ ๖๒	เพื่อลดการพังทลายของตลิ่ง	ก่อสร้างกำแพงกันดินคอนกรีตเสริมเหล็ก ความสูง ๒.๐๐ เมตร ยาว ๙๖.๐๐ เมตร รายละเอียดตามแบบเทศบาลตำบลมาบแค กำหนด พร้อมป้ายประชาสัมพันธ์โครงการ		๑,๑๕๒,๐๐๐				กำแพงกันดินที่มีมาตรฐาน จำนวน ๑ แห่ง	ลดการพังทลายของตลิ่ง	กองช่าง
๒๑๒	โครงการปรับปรุงถนนลาดยางแอสฟัลท์ติกคอนกรีต บริเวณ หมู่ที่ ๑๐ รอบสนามฟุตบอล โรงเรียนวัดพะเนียงแตก	เพื่อพัฒนาสภาพผิวจราจรของถนนให้มีสภาพดีขึ้น และส่งเสริมให้เกิดความเจริญแก่ท้องถิ่น	ปรับปรุงถนนลาดยางแอสฟัลท์ติกคอนกรีต ความหนา ๐.๐๕ เมตร ความกว้าง ๖.๐๐ เมตร ความยาว ๓๕๕.๐๐ เมตร หรือมีพื้นที่รวมไม่น้อยกว่า ๒,๑๓๐.๐๐ ตารางเมตร รายละเอียดตามแบบเทศบาลตำบลมาบแคกำหนด พร้อมป้ายประชาสัมพันธ์โครงการ		๑,๑๘๐,๐๐๐				ถนนที่มีมาตรฐาน จำนวน ๑ เส้น	ประชาชนได้รับการบริการสาธารณะที่มีคุณภาพและมีคุณภาพชีวิตที่ดีขึ้น	กองช่าง

รายละเอียดโครงการพัฒนา  
แผนพัฒนาท้องถิ่น (พ.ศ. ๒๕๖๖ - ๒๕๗๐) ฉบับทบทวน ครั้งที่ ๑/๒๕๖๖  
เทศบาลตำบลมาบแค อำเภอเมืองนครปฐม จังหวัดนครปฐม

๒๑๓	โครงการต่อเติมและปรับปรุงอาคารศูนย์พัฒนาเด็กเล็กเทศบาลตำบลมาบแค บริเวณหมู่ที่ ๑๐	เพื่อปรับปรุงศูนย์พัฒนาเด็กเล็ก ให้มีความพร้อมและมีมาตรฐานความปลอดภัยสำหรับเด็กปฐมวัย	ต่อเติมและปรับปรุงอาคารศูนย์พัฒนาเด็กเล็กมาบแค จำนวน ๑ หลัง รายละเอียดตามแบบเทศบาลตำบลมาบแคกำหนด พร้อมป้ายประชาสัมพันธ์โครงการ		๕๐๐,๐๐๐			อาคารศูนย์พัฒนาเด็กเล็กที่มีมาตรฐานจำนวน ๑ แห่ง	ศูนย์พัฒนาเด็กเล็กมีความพร้อมและมีมาตรฐานความปลอดภัยสำหรับเด็กปฐมวัย	กองช่าง
๒๑๔	โครงการก่อสร้างรั้ว ศูนย์พัฒนาเด็กเล็กเทศบาลตำบลมาบแค บริเวณหมู่ที่ ๑๐	เพื่อปรับปรุงศูนย์พัฒนาเด็กเล็กให้มีความพร้อมและมีมาตรฐานความปลอดภัยสำหรับเด็กปฐมวัย	ก่อสร้างรั้ว ความยาวไม่น้อยกว่า ๔๗๐.๐๐ เมตร รายละเอียดตามแบบเทศบาลตำบลมาบแคกำหนด พร้อมป้ายประชาสัมพันธ์โครงการ		๔๗๐,๐๐๐			รั้วได้มาตรฐานตามแบบที่กำหนด	ศูนย์พัฒนาเด็กเล็กมีความพร้อมและมีมาตรฐานความปลอดภัยสำหรับเด็กปฐมวัย	กองช่าง
๒๑๕	โครงการก่อสร้างถนนคอนกรีตเสริมเหล็ก พร้อมปรับปรุงบ่อพัก คสล.เดิม บริเวณหมู่ที่ ๑๑ จุดเริ่มต้น เชื่อมต่อถนนแอสฟัลท์ติกคอนกรีตเดิม จุดสิ้นสุด บริเวณบ้านคุณสมาน เกิดฤทธิ์ เลขที่ ๗๑	เพื่อพัฒนาสภาพผิวจราจรของถนนให้มีสภาพดีขึ้น สะดวกในการสัญจร ไป - มา และส่งเสริมให้เกิดความเจริญแก่ท้องถิ่น	ก่อสร้างถนนคอนกรีตเสริมเหล็ก ความหนา ๐.๑๕ เมตร ความกว้าง ๓.๐๐ เมตร ความยาว ๘๐.๐๐ เมตร หรือมีพื้นที่รวมไม่น้อยกว่า ๒๔๐.๐๐ ตารางเมตร พร้อมปรับปรุงบ่อพัก คสล.เดิม จำนวน ๘ บ่อพัก รายละเอียดตามแบบเทศบาลตำบลมาบแค กำหนด พร้อมป้ายประชาสัมพันธ์โครงการ		๒๑๐,๐๐๐			ถนนที่มีมาตรฐานจำนวน ๑ เส้น	ประชาชนในพื้นที่มีเส้นทางสัญจรที่สะดวกและปลอดภัย มีระบบระบายน้ำที่ดีขึ้น	กองช่าง

รายละเอียดโครงการพัฒนา  
แผนพัฒนาท้องถิ่น (พ.ศ. ๒๕๖๖ - ๒๕๗๐) ฉบับทบทวน ครั้งที่ ๑/๒๕๖๖  
เทศบาลตำบลมาบแค อำเภอเมืองนครปฐม จังหวัดนครปฐม

๒๑๖	โครงการขยายผิวจราจรคอนกรีตเสริมเหล็ก พร้อมปรับปรุงบ่อพักคอนกรีตเสริมเหล็กเดิม บริเวณหมู่ที่ ๒ จุดเริ่มต้น บริเวณบ้านคุณสมบัติ ตุ่มคง บ้านเลขที่ ๕๐/๑ จุดสิ้นสุด บริเวณปากทางตอนกลาง ซอย ๒	เพื่อพัฒนาสภาพผิวจราจรของถนนให้มีสภาพดีขึ้น สะดวกในการสัญจร ไป - มา และส่งเสริมให้เกิดความเจริญแก่ท้องถิ่น	ขยายผิวจราจรคอนกรีตเสริมเหล็ก ความหนา ๐.๑๕ เมตร ความกว้าง ๑.๐๐ เมตร ความยาว ๑๓๐.๐๐ เมตร หรือมีพื้นที่รวมไม่น้อยกว่า ๑๓๐.๐๐ ตารางเมตร พร้อมปรับปรุงบ่อพักคอนกรีตเสริมเหล็กเดิม จำนวน ๑๒ บ่อพัก รายละเอียดตามแบบเทศบาลตำบลมาบแคกำหนด พร้อมป้ายประชาสัมพันธ์โครงการ	๑๕๐,๐๐๐					ถนนที่มีมาตรฐานจำนวน ๑ เส้น	ประชาชนในพื้นที่มีเส้นทางสัญจรที่สะดวกและปลอดภัย	กองช่าง
๒๑๗	โครงการขยายผิวจราจรคอนกรีตเสริมเหล็ก พร้อมปรับปรุงบ่อพักคอนกรีตเสริมเหล็กเดิม บริเวณหมู่ที่ ๒ จุดเริ่มต้น บริเวณบ้านคุณสมยศ ตุ่มคง บ้านเลขที่ ๕๐ จุดสิ้นสุด คลองสาธารณประโยชน์	เพื่อพัฒนาสภาพผิวจราจรของถนนให้มีสภาพดีขึ้น สะดวกในการสัญจร ไป - มา และส่งเสริมให้เกิดความเจริญแก่ท้องถิ่น	ขยายผิวจราจรคอนกรีตเสริมเหล็ก ความหนา ๐.๑๕ เมตร ความกว้าง ๑.๐๐ เมตร ความยาว ๓๓๐.๐๐ เมตร หรือมีพื้นที่รวมไม่น้อยกว่า ๓๓๐.๐๐ ตารางเมตร พร้อมปรับปรุงบ่อพักคอนกรีตเสริมเหล็กเดิม จำนวน ๓๑ บ่อพัก รายละเอียดตามแบบเทศบาลตำบลมาบแคกำหนด พร้อมป้ายประชาสัมพันธ์โครงการ	๓๕๐,๐๐๐					ถนนที่มีมาตรฐานจำนวน ๑ เส้น	ประชาชนในพื้นที่มีเส้นทางสัญจรที่สะดวกและปลอดภัย	กองช่าง

รายละเอียดโครงการพัฒนา  
แผนพัฒนาท้องถิ่น (พ.ศ. ๒๕๖๖ - ๒๕๗๐) ฉบับทบทวน ครั้งที่ ๑/๒๕๖๖  
เทศบาลตำบลมาบแค อำเภอเมืองนครปฐม จังหวัดนครปฐม

๒๑๘	โครงการขยายผิวจราจรคอนกรีตเสริมเหล็ก พร้อมปรับปรุงบ่อพักคอนกรีตเสริมเหล็กเดิม บริเวณหมู่ที่ ๒ จุดเริ่มต้น บริเวณศาลาอเนกประสงค์ จุดสิ้นสุด บริเวณบ้านคุณสุนทร เกิดแก้ว บ้านเลขที่ ๒๙	เพื่อพัฒนาสภาพผิวจราจรของถนนให้มีสภาพดีขึ้น สะดวกในการสัญจร ไป - มา และส่งเสริมให้เกิดความเจริญแก่ท้องถิ่น	ขยายผิวจราจรคอนกรีตเสริมเหล็ก ความหนา ๐.๑๕ เมตร ความกว้าง ๑.๐๐ เมตร ความยาว ๒๕๕.๐๐ เมตร หรือมีพื้นที่รวมไม่น้อยกว่า ๒๕๕.๐๐ ตารางเมตร พร้อมปรับปรุงบ่อพักคอนกรีตเสริมเหล็กเดิม จำนวน ๘ บ่อพัก รายละเอียดตามแบบเทศบาล ตำบลมาบแคกำหนด พร้อมป้ายประชาสัมพันธ์โครงการ		๒๒๐,๐๐๐				ถนนที่มีมาตรฐาน จำนวน ๑ เส้น	ประชาชนในพื้นที่มีเส้นทางสัญจรที่สะดวกและปลอดภัย	กองช่าง
๒๑๙	โครงการขยายผิวจราจรคอนกรีตเสริมเหล็ก พร้อมปรับปรุงบ่อพักคอนกรีตเสริมเหล็กเดิม บริเวณหมู่ที่ ๒ จุดเริ่มต้น บริเวณบ้านคุณเชี้ย ภูสุข บ้านเลขที่ ๒๗ จุดสิ้นสุด บริเวณบ้านคุณศักดิ์ชัย ปฐมวัชรภรณ์ บ้านเลขที่ ๕๘	เพื่อพัฒนาสภาพผิวจราจรของถนนให้มีสภาพดีขึ้น สะดวกในการสัญจร ไป - มา และส่งเสริมให้เกิดความเจริญแก่ท้องถิ่น	ขยายผิวจราจรคอนกรีตเสริมเหล็ก ความหนา ๐.๑๕ เมตร ความกว้าง ๑.๐๐ เมตร ความยาว ๒๐๐.๐๐ เมตร หรือมีพื้นที่รวมไม่น้อยกว่า ๒๐๐.๐๐ ตารางเมตร พร้อมปรับปรุงบ่อพักคอนกรีตเสริมเหล็กเดิม จำนวน ๒๐ บ่อพัก รายละเอียดตามแบบเทศบาล ตำบลมาบแคกำหนด พร้อมป้ายประชาสัมพันธ์โครงการ		๒๒๐,๐๐๐				ถนนที่มีมาตรฐาน จำนวน ๑ เส้น	ประชาชนในพื้นที่มีเส้นทางสัญจรที่สะดวกและปลอดภัย	กองช่าง
๒๒๐	โครงการปรับปรุงถนนลาดยางแอสฟัลท์ติก คอนกรีต บริเวณหมู่ที่ ๓ จุดเริ่มต้น บริเวณบ้านคุณสำเร็จ แต่งจัน บ้านเลขที่ ๕๗ จุดสิ้นสุด บริเวณบ้านคุณจำเรียง บุญรอด เลิศวงศ์ บ้านเลขที่ ๗๕	เพื่อพัฒนาสภาพผิวจราจรของถนนให้มีสภาพดีขึ้น และส่งเสริมให้เกิดความเจริญแก่ท้องถิ่น	ปรับปรุงถนนลาดยางแอสฟัลท์ติก คอนกรีต ความหนา ๐.๐๕ เมตร ความกว้าง ๔.๐๐ เมตร ความยาว ๒๑๕.๐๐ เมตร หรือมีพื้นที่รวมไม่น้อยกว่า ๘๖๐.๐๐ ตารางเมตร รายละเอียดตามแบบเทศบาล ตำบลมาบแคกำหนด พร้อมป้ายประชาสัมพันธ์โครงการ		๓๕๕,๐๐๐				ถนนที่มีมาตรฐาน จำนวน ๑ เส้น	ประชาชนในพื้นที่มีเส้นทางสัญจรที่สะดวกและปลอดภัย	กองช่าง

รายละเอียดโครงการพัฒนา  
แผนพัฒนาท้องถิ่น (พ.ศ. ๒๕๖๖ - ๒๕๗๐) ฉบับทบทวน ครั้งที่ ๑/๒๕๖๖  
เทศบาลตำบลมาบแค อำเภอเมืองนครปฐม จังหวัดนครปฐม

๒๒๑	โครงการก่อสร้างท่อระบายน้ำพร้อมบ่อพัก และขยายผิวจราจรคอนกรีตเสริมเหล็ก บริเวณหมู่ที่ ๓ จุดเริ่มต้น บริเวณบ้านคุณพลก แดงจัน บ้านเลขที่ ๖๗/๑ จุดสิ้นสุด บริเวณบ้านคุณสวาท แดงหวาน บ้านเลขที่ ๕๖	เพื่อพัฒนาสภาพผิวจราจรของถนนให้มีสภาพดีขึ้น สะดวกในการสัญจร ไป - มา พัฒนาระบบระบายน้ำให้ดีขึ้น และส่งเสริมให้เกิดความเจริญแก่ท้องถิ่น	ก่อสร้างท่อระบายน้ำ ขนาด Ø ๐.๖๐ เมตร พร้อมบ่อพัก ความยาวรวมบ่อพักไม่น้อยกว่า ๓๘๘.๐๐ เมตร และขยายผิวจราจรคอนกรีตเสริมเหล็ก ความหนา ๐.๑๕ เมตร ความกว้าง ๑.๐๐ เมตร ความยาว ๓๘๘.๐๐ เมตร หรือมีพื้นที่รวมไม่น้อยกว่า ๓๘๘.๐๐ ตารางเมตร รายละเอียดตามแบบเทศบาลตำบลมาบแคกำหนด พร้อมป้ายประชาสัมพันธ์โครงการ				๑,๔๙๐,๐๐๐	ถนนและท่อระบายน้ำที่มีมาตรฐาน จำนวน ๑ เส้น	ประชาชนในพื้นที่มีเส้นทางสัญจรที่สะดวกและปลอดภัย มีระบบระบายน้ำที่ดีขึ้น	กองช่าง
๒๒๒	โครงการก่อสร้างท่อระบายน้ำพร้อมบ่อพัก และขยายผิวจราจรคอนกรีตเสริมเหล็ก บริเวณหมู่ที่ ๓ จุดเริ่มต้น บริเวณบ้านคุณนิคม หอมจันทร์ บ้านเลขที่ ๖๑/๓ จุดสิ้นสุด บริเวณบ้านคุณนงนุช สามสาทราย บ้านเลขที่ ๑๑๐	เพื่อพัฒนาสภาพผิวจราจรของถนนให้มีสภาพดีขึ้น สะดวกในการสัญจร ไป - มา พัฒนาระบบระบายน้ำให้ดีขึ้น และส่งเสริมให้เกิดความเจริญแก่ท้องถิ่น	ก่อสร้างท่อระบายน้ำ ขนาด Ø ๐.๖๐ เมตร พร้อมบ่อพัก ความยาวรวมบ่อพักไม่น้อยกว่า ๔๐๐.๐๐ เมตร และขยายผิวจราจรคอนกรีตเสริมเหล็ก ความหนา ๐.๑๕ เมตร ความกว้าง ๑.๐๐ เมตร ความยาว ๔๐๐.๐๐ เมตร หรือมีพื้นที่รวมไม่น้อยกว่า ๔๐๐.๐๐ ตารางเมตร รายละเอียดตามแบบเทศบาลตำบลมาบแคกำหนด พร้อมป้ายประชาสัมพันธ์โครงการ		๑,๕๔๐,๐๐๐			ถนนและท่อระบายน้ำที่มีมาตรฐาน จำนวน ๑ เส้น	ประชาชนในพื้นที่มีเส้นทางสัญจรที่สะดวกและปลอดภัย มีระบบระบายน้ำที่ดีขึ้น	กองช่าง

รายละเอียดโครงการพัฒนา  
แผนพัฒนาท้องถิ่น (พ.ศ. ๒๕๖๖ - ๒๕๗๐) ฉบับทบทวน ครั้งที่ ๑/๒๕๖๖  
เทศบาลตำบลมาบแค อำเภอเมืองนครปฐม จังหวัดนครปฐม

๒๒๓	โครงการขยายผิวจราจรคอนกรีตเสริมเหล็ก บริเวณหมู่ที่ ๓ จุดเริ่มต้น บริเวณบ้านคุณทองใบ แต่งเที่ยง บ้านเลขที่ ๒๙ จุดสิ้นสุด บริเวณบ้านคุณนิตยา แต่งเที่ยง บ้านเลขที่ ๒๙/๑	เพื่อพัฒนาสภาพผิวจราจรของถนนให้มีสภาพดีขึ้น สะดวกในการสัญจร ไป - มา และส่งเสริมให้เกิดความเจริญแก่ท้องถิ่น	ขยายผิวจราจรคอนกรีตเสริมเหล็ก ความหนา ๐.๑๕ เมตร ความกว้าง ๑.๑๐ เมตร ความยาว ๔๓.๐๐ เมตร หรือมีพื้นที่รวมไม่น้อยกว่า ๔๗.๓๐ ตารางเมตร รายละเอียดตามแบบเทศบาลตำบลมาบแคกำหนด		๓๕,๐๐๐			ถนนที่มีมาตรฐาน จำนวน ๑ เส้น	ประชาชนในพื้นที่มีเส้นทางสัญจรที่สะดวกและปลอดภัย	กองช่าง
๒๒๔	โครงการก่อสร้างท่อระบายน้ำพร้อมบ่อพัก และขยายผิวจราจรคอนกรีตเสริมเหล็ก บริเวณหมู่ที่ ๓ จุดเริ่มต้น บริเวณบ้านคุณสุชาติ สวงวนพันธ์ บ้านเลขที่ ๖๖/๑ จุดสิ้นสุด บริเวณบ้านคุณเรวัต แต่งจัน บ้านเลขที่ ๗๓	เพื่อพัฒนาสภาพผิวจราจรของถนนให้มีสภาพดีขึ้น สะดวกในการสัญจร ไป - มา พัฒนาระบบระบายน้ำให้ดีขึ้น และส่งเสริมให้เกิดความเจริญแก่ท้องถิ่น	ก่อสร้างท่อระบายน้ำ ขนาด Ø ๐.๖๐ เมตร พร้อมบ่อพัก ความยาวรวมบ่อพักไม่น้อยกว่า ๑๕๘.๐๐ เมตร และขยายผิวจราจรคอนกรีตเสริมเหล็ก ความหนา ๐.๑๕ เมตร ความกว้าง ๑.๐๐ เมตร ความยาว ๑๕๘.๐๐ เมตร หรือมีพื้นที่รวมไม่น้อยกว่า ๑๕๘.๐๐ ตารางเมตร รายละเอียดตามแบบเทศบาลตำบลมาบแคกำหนด พร้อมป้ายประชาสัมพันธ์โครงการ			๖๐๐,๐๐๐		ถนนและท่อระบายน้ำที่มีมาตรฐาน จำนวน ๑ เส้น	ประชาชนในพื้นที่มีเส้นทางสัญจรที่สะดวกและปลอดภัย มีระบบระบายน้ำที่ดีขึ้น	กองช่าง
๒๒๕	โครงการก่อสร้างรางระบายน้ำคอนกรีตเสริมเหล็ก รูปตัวยู บริเวณหมู่ที่ ๓ จุดเริ่มต้น บริเวณบ้านคุณสุชาติ สวงวนพันธ์ บ้านเลขที่ ๖๖/๑ จุดสิ้นสุด บริเวณบ้านคุณชลเทพ โกตุม บ้านเลขที่ ๑๐๔	เพื่อพัฒนาระบบระบายน้ำให้ดีขึ้น และส่งเสริมให้เกิดความเจริญแก่ท้องถิ่น	ก่อสร้างรางระบายน้ำคอนกรีตเสริมเหล็ก รูปตัวยู ความยาว ๒๙๕.๐๐ เมตร รายละเอียดตามแบบเทศบาลตำบลมาบแคกำหนด พร้อมป้ายประชาสัมพันธ์โครงการ				๑,๐๗๐,๐๐๐	รางระบายน้ำที่มีมาตรฐาน จำนวน ๑ เส้น	ประชาชนในพื้นที่มีระบบระบายน้ำที่ดีขึ้น	กองช่าง

รายละเอียดโครงการพัฒนา  
แผนพัฒนาท้องถิ่น (พ.ศ. ๒๕๖๖ - ๒๕๗๐) ฉบับทบทวน ครั้งที่ ๑/๒๕๖๖  
เทศบาลตำบลมาบแค อำเภอเมืองนครปฐม จังหวัดนครปฐม

๒๒๖	โครงการก่อสร้างท่อระบายน้ำพร้อมบ่อพัก และขยายผิวจราจรคอนกรีตเสริมเหล็ก บริเวณหมู่ที่ ๔ จุดเริ่มต้น บริเวณบ้านคุณพิชญ วงศ์คงคำ บ้านเลขที่ ๑๕ จุดสิ้นสุด บริเวณบ้านคุณแพน ภาผา บ้านเลขที่ ๑๐๐	เพื่อพัฒนาสภาพผิวจราจรของถนนให้มีสภาพดีขึ้น สะดวกในการสัญจร ไป - มา พัฒนาระบบระบายน้ำให้ดีขึ้น และส่งเสริมให้เกิดความเจริญแก่ท้องถิ่น	ก่อสร้างท่อระบายน้ำ ขนาด Ø ๐.๖๐ เมตร พร้อมบ่อพัก ความยาวรวมบ่อพักไม่น้อยกว่า ๒๑๗.๐๐ เมตร และขยายผิวจราจรคอนกรีตเสริมเหล็ก ความหนา ๐.๑๕ เมตร ความกว้าง ๑.๐๐ เมตร ความยาว ๒๑๗.๐๐ เมตร หรือมีพื้นที่รวมไม่น้อยกว่า ๒๑๗.๐๐ ตารางเมตร รายละเอียดตามแบบเทศบาลตำบลมาบแคกำหนด พร้อมป้ายประชาสัมพันธ์โครงการ				๘๔๐,๐๐๐		ถนนและท่อระบายน้ำที่มีมาตรฐาน จำนวน ๑ เส้น	ประชาชนในพื้นที่มีเส้นทางสัญจรที่สะดวกและปลอดภัย มีระบบระบายน้ำที่ดีขึ้น	กองช่าง
๒๒๗	โครงการก่อสร้างท่อระบายน้ำพร้อมบ่อพัก บริเวณหมู่ที่ ๔ จุดเริ่มต้น บริเวณบ้านคุณนงนุช แซ่เตียว บ้านเลขที่ ๔๓/๒ จุดสิ้นสุด คลองสาธารณประโยชน์	เพื่อพัฒนาระบบระบายน้ำให้ดีขึ้น และส่งเสริมให้เกิดความเจริญแก่ท้องถิ่น	ก่อสร้างท่อระบายน้ำ ขนาด Ø ๐.๖๐ เมตร พร้อมบ่อพัก ความยาวรวมบ่อพักไม่น้อยกว่า ๑๒.๐๐ เมตร รายละเอียดตามแบบเทศบาลตำบลมาบแคกำหนด	๔๕,๐๐๐					ท่อระบายน้ำที่มีมาตรฐาน จำนวน ๑ เส้น	ประชาชนในพื้นที่มีระบบระบายน้ำที่ดีขึ้น	กองช่าง
๒๒๘	โครงการก่อสร้างท่อระบายน้ำพร้อมบ่อพัก และขยายผิวจราจรคอนกรีตเสริมเหล็ก บริเวณหมู่ที่ ๔ จุดเริ่มต้น บริเวณบ้านคุณฉวีรัฐวิภา แซ่ฉิน บ้านเลขที่ ๑๕๕/๒ จุดสิ้นสุด คลองสาธารณประโยชน์	เพื่อพัฒนาสภาพผิวจราจรของถนนให้มีสภาพดีขึ้น สะดวกในการสัญจร ไป - มา พัฒนาระบบระบายน้ำให้ดีขึ้น และส่งเสริมให้เกิดความเจริญแก่ท้องถิ่น	ก่อสร้างท่อระบายน้ำ ขนาด Ø ๐.๖๐ เมตร พร้อมบ่อพัก ความยาวรวมบ่อพักไม่น้อยกว่า ๑๐๕.๐๐ เมตร และขยายผิวจราจรคอนกรีตเสริมเหล็ก ความหนา ๐.๑๕ เมตร ความกว้าง ๑.๐๐ เมตร ความยาว ๑๐๕.๐๐ เมตร หรือมีพื้นที่รวมไม่น้อยกว่า ๑๐๕.๐๐ ตารางเมตร รายละเอียดตามแบบเทศบาลตำบลมาบแคกำหนด พร้อมป้ายประชาสัมพันธ์โครงการ	๔๒๐,๐๐๐					ถนนและท่อระบายน้ำที่มีมาตรฐาน จำนวน ๑ เส้น	ประชาชนในพื้นที่มีเส้นทางสัญจรที่สะดวกและปลอดภัย มีระบบระบายน้ำที่ดีขึ้น	กองช่าง

รายละเอียดโครงการพัฒนา  
แผนพัฒนาท้องถิ่น (พ.ศ. ๒๕๖๖ - ๒๕๗๐) ฉบับทบทวน ครั้งที่ ๑/๒๕๖๖  
เทศบาลตำบลมาบแค อำเภอเมืองนครปฐม จังหวัดนครปฐม

๒๒๙	โครงการก่อสร้างท่อระบายน้ำพร้อมบ่อพัก และขยายผิวจราจรคอนกรีตเสริมเหล็ก บริเวณหมู่ที่ ๔ จุดเริ่มต้น บริเวณบ้านคุณกฤตชัย กือเย็น บ้านเลขที่ ๔๙ จุดสิ้นสุด บริเวณโรงเชือดหมู จีเอ็มที พาร์ค บ้านเลขที่ ๔๙/๒	เพื่อพัฒนาสภาพผิวจราจรของถนนให้มีสภาพดีขึ้น สะดวกในการสัญจร ไป - มา พัฒนาระบบระบายน้ำให้ดีขึ้น และส่งเสริมให้เกิดความเจริญแก่ท้องถิ่น	ก่อสร้างท่อระบายน้ำ ขนาด Ø ๐.๔๐ เมตร พร้อมบ่อพัก ความยาวรวมบ่อพักไม่น้อยกว่า ๙๕.๐๐ เมตร และขยายผิวจราจร คอนกรีตเสริมเหล็ก ความหนา ๐.๑๕ เมตร ความกว้าง ๑.๐๐ เมตร ความยาว ๙๕.๐๐ เมตร หรือมีพื้นที่รวมไม่น้อยกว่า ๙๕.๐๐ ตารางเมตร รายละเอียดตามแบบเทศบาลตำบลมาบแคกำหนด พร้อมป้ายประชาสัมพันธ์โครงการ		๓๖๐,๐๐๐				ถนนและท่อระบายน้ำที่มีมาตรฐาน จำนวน ๑ เส้น	ประชาชนในพื้นที่มีเส้นทางสัญจรที่สะดวกและปลอดภัย มีระบบระบายน้ำที่ดีขึ้น	กองช่าง
๒๓๐	โครงการก่อสร้างถนนลาดยางแอสฟัลต์ติกคอนกรีต และก่อสร้างรางระบายน้ำคอนกรีตเสริมเหล็ก รูปตัวยู บริเวณหมู่ที่ ๕ จุดเริ่มต้น บริเวณคุณประวิทย์ สงวนรักษา บ้านเลขที่ ๙๐/๗ จุดสิ้นสุด สำโรงสาธารณะ	เพื่อพัฒนาสภาพผิวจราจรของถนนให้มีสภาพดีขึ้น สะดวกในการสัญจร ไป - มา พัฒนาระบบระบายน้ำให้ดีขึ้น และส่งเสริมให้เกิดความเจริญแก่ท้องถิ่น	ก่อสร้างถนนแอสฟัลต์ติกคอนกรีต ความหนา ๐.๐๕ เมตร ความกว้าง ๓.๐๐ เมตร ความยาว ๑๔๗.๐๐ เมตร หรือมีพื้นที่รวมไม่น้อยกว่า ๔๔๑.๐๐ ตารางเมตร และก่อสร้างรางระบายน้ำ คอนกรีตเสริมเหล็ก รูปตัวยู ความยาว ๑๔๗.๐๐ เมตร รายละเอียดตามแบบเทศบาลตำบลมาบแคกำหนด พร้อมป้ายประชาสัมพันธ์โครงการ	๘๑๖,๐๐๐					ถนนที่มีมาตรฐาน จำนวน ๑ เส้น	ประชาชนในพื้นที่มีเส้นทางสัญจรที่สะดวกและปลอดภัย มีระบบระบายน้ำที่ดีขึ้น	กองช่าง



รายละเอียดโครงการพัฒนา  
แผนพัฒนาท้องถิ่น (พ.ศ. ๒๕๖๖ - ๒๕๗๐) ฉบับทบทวน ครั้งที่ ๑/๒๕๖๖  
เทศบาลตำบลมาบแค อำเภอเมืองนครปฐม จังหวัดนครปฐม

๒๓๑	โครงการก่อสร้างถนนลาดยางแอสฟัลต์ติกคอนกรีต และก่อสร้างรางระบายน้ำคอนกรีตเสริมเหล็ก รูปตัวยู บริเวณหมู่ที่ ๔ จุดเริ่มต้น เชื่อมต่อถนนลาดยางแอสฟัลต์ติกคอนกรีตเดิม จุดสิ้นสุด บริเวณบ้านคุณเตย อยู่ญาติมาก บ้านเลขที่ ๒๘	เพื่อพัฒนาสภาพผิวจราจรของถนนให้มีสภาพดีขึ้น สะดวกในการสัญจร ไป - มา พัฒนาระบบระบายน้ำให้ดีขึ้น และส่งเสริมให้เกิดความเจริญแก่ท้องถิ่น	ก่อสร้างถนนลาดยางแอสฟัลต์ติกคอนกรีต ความหนา ๐.๐๕ เมตร ความกว้าง ๓.๐๐ เมตร ความยาว ๑๕๒.๐๐ เมตร หรือมีพื้นที่รวมไม่น้อยกว่า ๔๕๖.๐๐ ตารางเมตร และ ก่อสร้างรางระบายน้ำคอนกรีตเสริมเหล็ก รูปตัวยู ยาว ๑๕๒.๐๐ เมตร รายละเอียดตามแบบเทศบาลตำบลมาบแค กำหนด พร้อมป้ายประชาสัมพันธ์โครงการ	๑,๐๐๐,๐๐๐					ถนนที่มีมาตรฐานจำนวน ๑ เส้น	ประชาชนในพื้นที่มีเส้นทางสัญจรที่สะดวกและปลอดภัยมีระบบระบายน้ำที่ดีขึ้น	กองช่าง
๒๓๒	โครงการปรับปรุงถนนคอนกรีตเสริมเหล็ก (ปูลาดยางแอสฟัลต์ติกคอนกรีตทับ) บริเวณหมู่ที่ ๖ จุดเริ่มต้น บริเวณบ้านคุณคเชน อุทัยฉาย บ้านเลขที่ ๑๘/๔ จุดสิ้นสุด ถนนมอเตอร์เวย์	เพื่อพัฒนาสภาพผิวจราจรของถนนให้มีสภาพดีขึ้น สะดวกในการสัญจร ไป - มา และส่งเสริมให้เกิดความเจริญแก่ท้องถิ่น	ปรับปรุงถนนคอนกรีตเสริมเหล็ก (ปูลาดยางแอสฟัลต์ติกคอนกรีตทับ) ความหนา ๐.๐๕ เมตร ความกว้าง ๕.๐๐ เมตร ความยาว ๓๙๕.๐๐ เมตร หรือมีพื้นที่รวมไม่น้อยกว่า ๑,๙๗๕.๐๐ ตารางเมตร รายละเอียดตามแบบเทศบาลตำบลมาบแคกำหนด พร้อมป้ายประชาสัมพันธ์โครงการ	๑,๐๙๐,๐๐๐					ถนนที่มีมาตรฐานจำนวน ๑ เส้น	ประชาชนในพื้นที่มีเส้นทางสัญจรที่สะดวกและปลอดภัย	กองช่าง
๒๓๓	โครงการก่อสร้างกำแพงกันดินคอนกรีตเสริมเหล็ก บริเวณ หมู่ที่ ๖ จุดเริ่มต้น บริเวณบ้านคุณเอกอนันต์ ชูนิล บ้านเลขที่ ๔๗ จุดสิ้นสุด ถนนมอเตอร์เวย์	เพื่อลดการพังทลายของตลิ่ง	ก่อสร้างกำแพงกันดินคอนกรีตเสริมเหล็ก ความสูง ๑.๕๐ เมตร ยาว ๒๗๐.๐๐ เมตร รายละเอียดตามแบบเทศบาลตำบลมาบแคกำหนด รายละเอียดตามแบบเทศบาลตำบลมาบแคกำหนด พร้อมป้ายประชาสัมพันธ์โครงการ					๓,๒๔๐,๐๐๐	กำแพงกันดินที่มีมาตรฐานจำนวน ๑ แห่ง	ลดการพังทลายของตลิ่ง	กองช่าง

รายละเอียดโครงการพัฒนา  
แผนพัฒนาท้องถิ่น (พ.ศ. ๒๕๖๖ - ๒๕๗๐) ฉบับทบทวน ครั้งที่ ๑/๒๕๖๖  
เทศบาลตำบลมาบแค อำเภอเมืองนครปฐม จังหวัดนครปฐม

๒๓๔	โครงการก่อสร้างถนนลาดยางแอสฟัลต์ติกคอนกรีต บริเวณหมู่ที่ ๗ จุดเริ่มต้น บริเวณบ้านคุณอชิรวิทย์ มาตา บ้านเลขที่ ๘๔/๔ จุดสิ้นสุด ถนนมอเตอร์เวย์	เพื่อพัฒนาสภาพผิวจราจรของถนนให้มีสภาพดีขึ้น สะดวกในการสัญจร ไป - มา และส่งเสริมให้เกิดความเจริญแก่ท้องถิ่น	ก่อสร้างถนนลาดยางแอสฟัลต์ติกคอนกรีต ความหนา ๐.๐๕ เมตร ความกว้าง ๕.๐๐ เมตร ความยาว ๒๕๐.๐๐ เมตร หรือมีพื้นที่รวมไม่น้อยกว่า ๑,๒๕๐.๐๐ ตารางเมตร รายละเอียดตามแบบเทศบาลตำบลมาบแคกำหนด พร้อมป้ายประชาสัมพันธ์โครงการ			๘๑๓,๐๐๐			ถนนที่มีมาตรฐานจำนวน ๑ เส้น	ประชาชนในพื้นที่มีเส้นทางสัญจรที่สะดวกและปลอดภัย	กองช่าง
๒๓๕	โครงการปรับปรุงถนนคอนกรีตเสริมเหล็ก (ปูลาดยางแอสฟัลต์ติกคอนกรีตทับ) บริเวณหมู่ที่ ๗ จุดเริ่มต้น เชื่อมต่อถนนคอนกรีตเสริมเหล็กเดิม จุดสิ้นสุด บริเวณบ้านคุณทุเรียน พึ่งบุญ บ้านเลขที่ ๖๘/๓	เพื่อพัฒนาสภาพผิวจราจรของถนนให้มีสภาพดีขึ้น สะดวกในการสัญจร ไป - มา และส่งเสริมให้เกิดความเจริญแก่ท้องถิ่น	ปรับปรุงถนนคอนกรีตเสริมเหล็ก (ปูลาดยางแอสฟัลต์ติกคอนกรีตทับ) ความหนา ๐.๐๕ เมตร ความกว้าง ๓.๐๐ เมตร ความยาว ๖๔.๐๐ เมตร หรือมีพื้นที่รวมไม่น้อยกว่า ๑๙๒.๐๐ ตารางเมตร รายละเอียดตามแบบเทศบาลตำบลมาบแคกำหนด			๑๐๖,๐๐๐			ถนนที่มีมาตรฐานจำนวน ๑ เส้น	ประชาชนในพื้นที่มีเส้นทางสัญจรที่สะดวกและปลอดภัย	กองช่าง
๒๓๖	โครงการปรับปรุงถนนคอนกรีตเสริมเหล็ก (ปูลาดยางแอสฟัลต์ติกคอนกรีตทับ) บริเวณหมู่ที่ ๗ จุดเริ่มต้น บริเวณบ้านคุณชาย คุ้มภู บ้านเลขที่ ๗๒/๑ จุดสิ้นสุด ถนนมอเตอร์เวย์	เพื่อพัฒนาสภาพผิวจราจรของถนนให้มีสภาพดีขึ้น สะดวกในการสัญจร ไป - มา และส่งเสริมให้เกิดความเจริญแก่ท้องถิ่น	ปรับปรุงถนนคอนกรีตเสริมเหล็ก (ปูลาดยางแอสฟัลต์ติกคอนกรีตทับ) ความหนา ๐.๐๕ เมตร ความกว้าง ๕.๐๐ เมตร ความยาว ๑๙๒.๐๐ เมตร หรือมีพื้นที่รวมไม่น้อยกว่า ๙๖๐.๐๐ ตารางเมตร รายละเอียดตามแบบเทศบาลตำบลมาบแคกำหนด พร้อมป้ายประชาสัมพันธ์โครงการ			๕๒๘,๐๐๐			ถนนที่มีมาตรฐานจำนวน ๑ เส้น	ประชาชนในพื้นที่มีเส้นทางสัญจรที่สะดวกและปลอดภัย	กองช่าง

รายละเอียดโครงการพัฒนา  
แผนพัฒนาท้องถิ่น (พ.ศ. ๒๕๖๖ - ๒๕๗๐) ฉบับทบทวน ครั้งที่ ๑/๒๕๖๖  
เทศบาลตำบลมาบแค อำเภอเมืองนครปฐม จังหวัดนครปฐม

๒๓๗	โครงการปรับปรุงถนนคอนกรีตเสริมเหล็ก (ปูลาดยางแอสฟัลท์ติกคอนกรีตทับ) และก่อสร้างรางระบายน้ำคอนกรีตเสริมเหล็ก รูปตัวยู บริเวณหมู่ที่ ๘ จุดเริ่มต้นเชื่อมต่อกับถนนแอสฟัลท์ติก คอนกรีตเดิม จุดสิ้นสุด บริเวณบ้านคุณเสงี่ยม ล้อมอบู บ้านเลขที่ ๑๕	เพื่อพัฒนาสภาพผิวจราจรของถนนให้มีสภาพดีขึ้น สะดวกในการสัญจร ไป - มา พัฒนาระบบระบายน้ำให้ดีขึ้น และส่งเสริมให้เกิดความเจริญแก่ท้องถิ่น	ปรับปรุงถนนคอนกรีตเสริมเหล็ก (ปูลาดยางแอสฟัลท์ติกคอนกรีตทับ) ความหนา ๐.๐๕ เมตร ความกว้าง ๕.๐๐ เมตร ความยาว ๔๖๕.๐๐ เมตร หรือมีพื้นที่รวมไม่น้อยกว่า ๒,๓๒๕.๐๐ ตารางเมตร และก่อสร้างรางระบายน้ำคอนกรีตเสริมเหล็ก รูปตัวยู ความยาว ๔๒๕.๐๐ เมตร รายละเอียดตามแบบเทศบาลตำบลมาบแคกำหนด พร้อมป้ายประชาสัมพันธ์โครงการ	๒,๘๒๐,๐๐๐					ถนนที่มีมาตรฐาน จำนวน ๑ เส้น	ประชาชนในพื้นที่มีเส้นทางสัญจรที่สะดวกและปลอดภัย มีระบบระบายน้ำที่ดีขึ้น	กองช่าง
๒๓๘	โครงการก่อสร้างถนนลาดยางแอสฟัลท์ติกคอนกรีต และก่อสร้างรางระบายน้ำคอนกรีตเสริมเหล็ก รูปตัวยู บริเวณหมู่ที่ ๘ จุดเริ่มต้น เชื่อมต่อกับถนนลาดยางแอสฟัลท์ติกคอนกรีตเดิม จุดสิ้นสุดบริเวณบ้านคุณพล ทิมนาค บ้านเลขที่ ๔๑	เพื่อพัฒนาสภาพผิวจราจรของถนนให้มีสภาพดีขึ้น สะดวกในการสัญจร ไป - มา พัฒนาระบบระบายน้ำให้ดีขึ้น และส่งเสริมให้เกิดความเจริญแก่ท้องถิ่น	ก่อสร้างถนนลาดยางแอสฟัลท์ติกคอนกรีต ความหนา ๐.๐๕ เมตร ความกว้าง ๒.๕๐ เมตร ความยาว ๘๗.๐๐ เมตร หรือมีพื้นที่รวมไม่น้อยกว่า ๒๑๗.๕๐ ตารางเมตร และก่อสร้างรางระบายน้ำคอนกรีตเสริมเหล็ก รูปตัวยู ความยาว ๘๗.๐๐ เมตร รายละเอียดตามแบบเทศบาลตำบลมาบแคกำหนด พร้อมป้ายประชาสัมพันธ์โครงการ	๔๕๕,๐๐๐					ถนนที่มีมาตรฐาน จำนวน ๑ เส้น	ประชาชนในพื้นที่มีเส้นทางสัญจรที่สะดวกและปลอดภัย มีระบบระบายน้ำที่ดีขึ้น	กองช่าง
๒๓๙	โครงการก่อสร้างรางระบายน้ำคอนกรีตเสริมเหล็ก รูปตัวยู บริเวณหมู่ที่ ๘ จุดเริ่มต้น บริเวณบ้านคุณปวีณา ใจดี บ้านเลขที่ ๒ จุดสิ้นสุด คลองสาธารณประโยชน์	เพื่อพัฒนาระบบระบายน้ำให้ดีขึ้น และส่งเสริมให้เกิดความเจริญแก่ท้องถิ่น	ก่อสร้างรางระบายน้ำคอนกรีตเสริมเหล็ก รูปตัวยู ความยาว ๓๗๐.๐๐ เมตร รายละเอียดตามแบบเทศบาลตำบลมาบแคกำหนด พร้อมป้ายประชาสัมพันธ์โครงการ				๑,๓๓๘,๐๐๐		รางระบายน้ำที่มีมาตรฐาน จำนวน ๑ เส้น	ประชาชนในพื้นที่มีระบบระบายน้ำที่ดีขึ้น	กองช่าง

รายละเอียดโครงการพัฒนา  
แผนพัฒนาท้องถิ่น (พ.ศ. ๒๕๖๖ - ๒๕๗๐) ฉบับทบทวน ครั้งที่ ๑/๒๕๖๖  
เทศบาลตำบลมาบแค อำเภอเมืองนครปฐม จังหวัดนครปฐม

๒๔๐	โครงการขยายผิวจราจรคอนกรีตเสริมเหล็ก พร้อมปรับปรุงบ่อพักคอนกรีตเสริมเหล็กเดิม และก่อสร้างท่อระบายน้ำ พร้อมบ่อพัก บริเวณหมู่ที่ ๘ จุดเริ่มต้น บริเวณบ้านคุณนิพนธ์ จารุเกียรติกุล บ้านเลขที่ ๖๒ จุดสิ้นสุด บริเวณบ้านคุณอนเนก มั่งมีทรัพย์ บ้านเลขที่ ๗๔	เพื่อพัฒนาสภาพผิวจราจรของถนนให้มีสภาพดีขึ้น สะดวกในการสัญจร ไป - มา พัฒนาระบบระบายน้ำให้ดีขึ้น และส่งเสริมให้เกิดความเจริญแก่ท้องถิ่น	ขยายผิวจราจรคอนกรีตเสริมเหล็ก ความหนา ๐.๑๕ เมตร ความกว้าง ๑.๐๐ เมตร ความยาว ๕๕๐.๐๐ เมตร หรือมีพื้นที่รวมไม่น้อยกว่า ๕๕๐.๐๐ ตารางเมตร พร้อมปรับปรุงบ่อพักคอนกรีตเสริมเหล็กเดิม จำนวน ๔๒ บ่อพัก และก่อสร้างท่อระบายน้ำ ขนาด ๑๐.๖๐ เมตร พร้อมบ่อพัก ความยาวรวมบ่อพักไม่น้อยกว่า ๕๐.๐๐ เมตร รายละเอียดตามแบบเทศบาลตำบลมาบแคกำหนด พร้อมป้ายประชาสัมพันธ์โครงการ			๗๕๔,๐๐๐			ถนนที่มีมาตรฐาน จำนวน ๑ เส้น	ประชาชนในพื้นที่มีเส้นทางสัญจรที่สะดวกและปลอดภัย มีระบบระบายน้ำที่ดีขึ้น	กองช่าง
๒๔๑	โครงการก่อสร้างท่อระบายน้ำ พร้อมบ่อพัก บริเวณหมู่ที่ ๙ จุดเริ่มต้น บริเวณบ้านคุณสุชีพ รอดทุกข์ บ้านเลขที่ ๔/๑ จุดสิ้นสุด บริเวณทางแยก โรงเรียนบ้านห้วยชัน	เพื่อพัฒนาระบบระบายน้ำให้ดีขึ้น และส่งเสริมให้เกิดความเจริญแก่ท้องถิ่น	ก่อสร้างท่อระบายน้ำ ขนาด ๑๐.๖๐ เมตร พร้อมบ่อพัก ความยาวรวมบ่อพักไม่น้อยกว่า ๑๙๓.๐๐ เมตร รายละเอียดตามแบบเทศบาลตำบลมาบแคกำหนด พร้อมป้ายประชาสัมพันธ์โครงการ					๕๘๙,๐๐๐	ท่อระบายน้ำที่มีมาตรฐาน จำนวน ๑ เส้น	ประชาชนในพื้นที่มีระบบระบายน้ำที่ดีขึ้น	กองช่าง
๒๔๒	โครงการก่อสร้างท่อระบายน้ำ พร้อมบ่อพัก บริเวณหมู่ที่ ๙ จุดเริ่มต้น บริเวณบ้านคุณสุชีพ รอดทุกข์ บ้านเลขที่ ๔/๑ จุดสิ้นสุด คลองสาธารณประโยชน์	เพื่อพัฒนาระบบระบายน้ำให้ดีขึ้น และส่งเสริมให้เกิดความเจริญแก่ท้องถิ่น	ก่อสร้างท่อระบายน้ำ ขนาด ๑๐.๖๐ เมตร พร้อมบ่อพัก ความยาวรวมบ่อพักไม่น้อยกว่า ๒๐๐.๐๐ เมตร รายละเอียดตามแบบเทศบาลตำบลมาบแคกำหนด พร้อมป้ายประชาสัมพันธ์โครงการ			๖๑๐,๐๐๐			ท่อระบายน้ำที่มีมาตรฐาน จำนวน ๑ เส้น	ประชาชนในพื้นที่มีระบบระบายน้ำที่ดีขึ้น	กองช่าง

รายละเอียดโครงการพัฒนา  
แผนพัฒนาท้องถิ่น (พ.ศ. ๒๕๖๖ - ๒๕๗๐) ฉบับทบทวน ครั้งที่ ๑/๒๕๖๖  
เทศบาลตำบลมาบแค อำเภอเมืองนครปฐม จังหวัดนครปฐม

๒๔๓	โครงการก่อสร้างวางระบายน้ำ คอนกรีตเสริมเหล็ก รูปตัวยู บริเวณหมู่ที่ ๙ จุดเริ่มต้น เชื่อมต่อท่อระบายน้ำเดิม จุดสิ้นสุด บริเวณบ้านคุณเริ่ม เปี่ยมรอด บ้านเลขที่ ๓๗/๕	เพื่อพัฒนาระบบระบาย น้ำให้ดีขึ้น และส่งเสริม ให้เกิดความเจริญแก่ ท้องถิ่น	ก่อสร้างวางระบายน้ำคอนกรีตเสริม เหล็ก รูปตัวยู ความยาว ๑๓๘.๐๐ เมตร รายละเอียดตาม แบบเทศบาลตำบลมาบแคกำหนด พร้อมป้ายประชาสัมพันธ์โครงการ			๕๐๐,๐๐๐			วางระบายน้ำที่มี มาตรฐาน จำนวน ๑ เส้น	ประชาชนในพื้นที่ที่มี ระบบระบายน้ำที่ดีขึ้น	กองช่าง
๒๔๔	โครงการก่อสร้างท่อระบายน้ำ พร้อมบ่อพัก และขยายผิว จราจรคอนกรีตเสริมเหล็ก บริเวณหมู่ที่ ๙ จุดเริ่มต้น บริเวณบ้านคุณจรัส เขยวิจิตร บ้านเลขที่ ๔๓/๕ จุดสิ้นสุด เขตติดต่อตำบลนครปฐม	เพื่อพัฒนาสภาพผิว จราจรของถนนให้มี สภาพดีขึ้น สะดวกใน การสัญจร ไป - มา พัฒนาระบบระบายน้ำ ให้ดีขึ้น และส่งเสริมให้ เกิดความเจริญแก่ท้องถิ่น	ก่อสร้างท่อระบายน้ำ ขนาด Ø ๐.๖๐ เมตร พร้อมบ่อพัก ความ ยาวรวมบ่อพักไม่น้อยกว่า ๒๓๐.๐๐ เมตร และขยายผิว จราจรคอนกรีตเสริมเหล็ก ความ หนา ๐.๑๕ เมตร ความกว้าง ๑.๐๐ เมตร ความยาว ๒๓๐.๐๐ เมตร หรือมีพื้นที่รวมไม่น้อยกว่า ๒๓๐.๐๐ ตารางเมตร รายละเอียดตามแบบเทศบาล ตำบลมาบแคกำหนด พร้อมป้าย ประชาสัมพันธ์โครงการ			๕๕๒,๐๐๐			ถนนและท่อระบาย น้ำที่มีมาตรฐาน จำนวน ๑ เส้น	ประชาชนในพื้นที่ที่มี เส้นทางสัญจรที่ สะดวกและปลอดภัย มีระบบระบายน้ำที่ดีขึ้น	กองช่าง
๒๔๕	โครงการปรับปรุงถนนลาดยาง แอสฟัลท์ติก คอนกรีต บริเวณ หมู่ที่ ๙ จุดเริ่มต้น บริเวณ บ้านคุณจรัส เขยวิจิตร บ้านเลขที่ ๔๓/๕ จุดสิ้นสุด เขตติดต่อตำบลนครปฐม	เพื่อพัฒนาสภาพผิว จราจรของถนนให้มี สภาพดีขึ้น สะดวกใน การสัญจร ไป - มา และส่งเสริมให้เกิดความ เจริญแก่ท้องถิ่น	ปรับปรุงถนนลาดยางแอสฟัลท์ติก คอนกรีต ความหนา ๐.๐๕ เมตร ความกว้าง ๔.๐๐ เมตร ความ ยาว ๑๓๕.๐๐ เมตร หรือมีพื้นที่ รวมไม่น้อยกว่า ๕๔๐.๐๐ ตาราง เมตร รายละเอียดตามแบบ เทศบาลตำบลมาบแคกำหนด พร้อมป้ายประชาสัมพันธ์โครงการ		๒๙๗,๐๐๐			ถนนที่มีมาตรฐาน จำนวน ๑ เส้น	ประชาชนในพื้นที่ที่มี เส้นทางสัญจรที่ สะดวกและปลอดภัย	กองช่าง	

รายละเอียดโครงการพัฒนา  
แผนพัฒนาท้องถิ่น (พ.ศ. ๒๕๖๖ - ๒๕๗๐) ฉบับทบทวน ครั้งที่ ๑/๒๕๖๖  
เทศบาลตำบลมาบแค อำเภอเมืองนครปฐม จังหวัดนครปฐม

๒๔๖	โครงการปรับปรุงถนนคอนกรีตเสริมเหล็ก (ปูลาดยางแอสฟัลท์ติกคอนกรีตทับ) บริเวณหมู่ที่ ๑๐ จุดเริ่มต้น เชื่อมต่อถนนเรียบคลองชลประทาน จุดสิ้นสุด บริเวณบ้านคุณเอื้องจิตสงบ บ้านเลขที่ ๑๒๕	เพื่อพัฒนาสภาพผิวจราจรของถนนให้มีสภาพดีขึ้น สะดวกในการสัญจร ไป - มา และส่งเสริมให้เกิดความเจริญแก่ท้องถิ่น	ปรับปรุงถนนคอนกรีตเสริมเหล็ก (ปูลาดยางแอสฟัลท์ติกคอนกรีตทับ) ความหนา ๐.๐๕ เมตร ความกว้าง ๕.๐๐ เมตร ความยาว ๙๖๔.๐๐ เมตร หรือมีพื้นที่รวมไม่น้อยกว่า ๔,๘๒๐.๐๐ ตารางเมตร รายละเอียดตามแบบเทศบาลตำบลมาบแคกำหนด พร้อมป้ายประชาสัมพันธ์โครงการ				๒,๖๕๑,๐๐๐		ถนนที่มีมาตรฐานจำนวน ๑ เส้น	ประชาชนในพื้นที่มีเส้นทางสัญจรที่สะดวกและปลอดภัย	กองช่าง
๒๔๗	โครงการปรับปรุงถนนลาดยางแอสฟัลท์ติก คอนกรีต บริเวณหมู่ที่ ๑๐ จุดเริ่มต้น บริเวณจุดบริการประชาชนตำบลมาบแค จุดสิ้นสุดบริเวณประตูน้ำหมู่ที่ ๖	เพื่อพัฒนาสภาพผิวจราจรของถนนให้มีสภาพดีขึ้น สะดวกในการสัญจร ไป - มา และส่งเสริมให้เกิดความเจริญแก่ท้องถิ่น	ปรับปรุงถนนลาดยางแอสฟัลท์ติกคอนกรีต ความหนา ๐.๐๕ เมตร ความกว้าง ๔.๐๐ เมตร ความยาว ๑,๑๙๘.๐๐ เมตร หรือมีพื้นที่รวมไม่น้อยกว่า ๔,๗๙๒.๐๐ ตารางเมตร รายละเอียดตามแบบเทศบาลตำบลมาบแคกำหนด พร้อมป้ายประชาสัมพันธ์โครงการ				๒,๖๓๖,๐๐๐		ถนนที่มีมาตรฐานจำนวน ๑ เส้น	ประชาชนในพื้นที่มีเส้นทางสัญจรที่สะดวกและปลอดภัย	กองช่าง
๒๔๘	โครงการขยายผิวจราจรคอนกรีตเสริมเหล็ก บริเวณหมู่ที่ ๑๐ จุดเริ่มต้น บริเวณบ้านคุณเอื้องจิตสงบ บ้านเลขที่ ๑๒๕ จุดสิ้นสุด บริเวณบ้านคุณน้าชา สูดสาคร บ้านเลขที่ ๒๐๕/๒	เพื่อพัฒนาสภาพผิวจราจรของถนนให้มีสภาพดีขึ้น สะดวกในการสัญจร ไป - มา และส่งเสริมให้เกิดความเจริญแก่ท้องถิ่น	ขยายผิวจราจรคอนกรีตเสริมเหล็ก ความหนา ๐.๑๕ เมตร ความกว้าง ๑.๑๐ เมตร ความยาว ๖๐๖.๐๐ เมตร หรือมีพื้นที่รวมไม่น้อยกว่า ๖๖๖.๖๐ ตารางเมตร รายละเอียดตามแบบเทศบาลตำบลมาบแคกำหนด พร้อมป้ายประชาสัมพันธ์โครงการ				๔๘๙,๐๐๐		ถนนที่มีมาตรฐานจำนวน ๑ เส้น	ประชาชนในพื้นที่มีเส้นทางสัญจรที่สะดวกและปลอดภัย	กองช่าง

รายละเอียดโครงการพัฒนา  
แผนพัฒนาท้องถิ่น (พ.ศ. ๒๕๖๖ - ๒๕๗๐) ฉบับทบทวน ครั้งที่ ๑/๒๕๖๖  
เทศบาลตำบลมาบแค อำเภอเมืองนครปฐม จังหวัดนครปฐม

๒๔๙	โครงการปรับปรุงถนนคอนกรีตเสริมเหล็ก (ปูลาดยางแอสฟัลท์ติกคอนกรีตทับ) บริเวณหมู่ที่ ๑๐ จุดเริ่มต้น เชื่อมต่อถนนเรียบคลองชลประทาน จุดสิ้นสุด บริเวณศาลเจ้า	เพื่อพัฒนาสภาพผิวจราจรของถนนให้มีสภาพดีขึ้น สะดวกในการสัญจร ไป - มา และส่งเสริมให้เกิดความเจริญแก่ท้องถิ่น	ปรับปรุงถนนคอนกรีตเสริมเหล็ก (ปูลาดยางแอสฟัลท์ติกคอนกรีตทับ) ความหนา ๐.๐๕ เมตร ความกว้าง ๔.๐๐ เมตร ความยาว ๓๗.๐๐ เมตร หรือมีพื้นที่รวมไม่น้อยกว่า ๑๔๘.๐๐ ตารางเมตร รายละเอียดตามแบบเทศบาลตำบลมาบแคกำหนด		๘๒,๐๐๐				ถนนที่มีมาตรฐาน จำนวน ๑ เส้น	ประชาชนในพื้นที่มีเส้นทางสัญจรที่สะดวกและปลอดภัย	กองช่าง
๒๕๐	โครงการก่อสร้างถนนลาดยางแอสฟัลท์ติกคอนกรีต บริเวณหมู่ที่ ๑๐ บริเวณรอบอาคารสำนักงานเทศบาลตำบลมาบแค	เพื่อพัฒนาสภาพผิวจราจรของถนนให้มีสภาพดีขึ้น สะดวกในการสัญจร ไป - มา และส่งเสริมให้เกิดความเจริญแก่ท้องถิ่น	ก่อสร้างถนนลาดยางแอสฟัลท์ติกคอนกรีต ความหนา ๐.๐๕ เมตร ความกว้าง ๖.๐๐ เมตร ความยาว ๖๙.๐๐ เมตร หรือมีพื้นที่รวมไม่น้อยกว่า ๔๑๔.๐๐ ตารางเมตร รายละเอียดตามแบบเทศบาลตำบลมาบแคกำหนด พร้อมป้ายประชาสัมพันธ์โครงการ		๒๗๐,๐๐๐				ถนนที่มีมาตรฐาน จำนวน ๑ เส้น	ประชาชนในพื้นที่มีเส้นทางสัญจรที่สะดวกและปลอดภัย	กองช่าง
๒๕๑	โครงการก่อสร้างกำแพงกันดินคอนกรีตเสริมเหล็ก บริเวณ หมู่ที่ ๑๐ จุดเริ่มต้น บริเวณบ้านคุณชื่น นิคมเก่า บ้านเลขที่ ๑๐๗ จุดสิ้นสุด เชื่อมต่อถนนคอนกรีตเสริมเหล็กเดิม	เพื่อลดการพังทลายของตลิ่ง	ก่อสร้างกำแพงกันดินคอนกรีตเสริมเหล็ก ความสูง ๑.๕๐ เมตร ยาว ๓๙๐.๐๐ เมตร รายละเอียดตามแบบเทศบาลตำบลมาบแคกำหนด พร้อมป้ายประชาสัมพันธ์โครงการ					๔,๖๘๐,๐๐๐	กำแพงกันดินที่มีมาตรฐาน จำนวน ๑ แห่ง	ลดการพังทลายของตลิ่ง	กองช่าง

รายละเอียดโครงการพัฒนา  
แผนพัฒนาท้องถิ่น (พ.ศ. ๒๕๖๖ - ๒๕๗๐) ฉบับทบทวน ครั้งที่ ๑/๒๕๖๖  
เทศบาลตำบลมาบแค อำเภอเมืองนครปฐม จังหวัดนครปฐม

๒๕๒	โครงการก่อสร้างถนนลาดยางแอสฟัลติกคอนกรีต และก่อสร้างรางระบายน้ำคอนกรีตเสริมเหล็ก รูปตัวยู บริเวณหมู่ที่ ๑๑ จุดเริ่มต้น บริเวณที่ทำการผู้ใหญ่บ้าน หมู่ที่ ๑๑ จุดสิ้นสุด บริเวณที่ดินคุณลัดดาวรรณ แก้วสุจริต	เพื่อพัฒนาสภาพผิวจราจรของถนนให้มีสภาพดีขึ้น สะดวกในการสัญจร ไป - มา พัฒนาระบบระบายน้ำให้ดีขึ้น และส่งเสริมให้เกิดความเจริญแก่ท้องถิ่น	ก่อสร้างถนนลาดยางแอสฟัลติกคอนกรีต ความหนา ๐.๐๕ เมตร ความกว้าง ๓.๐๐ เมตร ความยาว ๒๓๓.๐๐ เมตร หรือมีพื้นที่รวมไม่น้อยกว่า ๖๙๙.๐๐ ตารางเมตร และก่อสร้างรางระบายน้ำคอนกรีตเสริมเหล็ก รูปตัวยู ความยาว ๒๓๓.๐๐ เมตร รายละเอียดตามแบบเทศบาลตำบลมาบแคกำหนด พร้อมป้ายประชาสัมพันธ์โครงการ	๑,๒๙๕,๐๐๐					ถนนที่มีมาตรฐานจำนวน ๑ เส้น	ประชาชนในพื้นที่มีเส้นทางสัญจรที่สะดวกและปลอดภัย มีระบบระบายน้ำที่ดีขึ้น	กองช่าง
๒๕๓	โครงการปรับปรุงถนนลาดยางแอสฟัลติก คอนกรีต บริเวณหมู่ที่ ๑๑ จุดเริ่มต้น เชื่อมต่อถนนแอสฟัลติกคอนกรีตเดิมจุดสิ้นสุด บริเวณที่ทำการผู้ใหญ่บ้าน หมู่ที่ ๑๑	เพื่อพัฒนาสภาพผิวจราจรของถนนให้มีสภาพดีขึ้น สะดวกในการสัญจร ไป - มา และส่งเสริมให้เกิดความเจริญแก่ท้องถิ่น	ปรับปรุงถนนลาดยางแอสฟัลติกคอนกรีต ความหนา ๐.๐๕ เมตร ความกว้าง ๔.๐๐ เมตร ความยาว ๔๕.๐๐ เมตร หรือมีพื้นที่รวมไม่น้อยกว่า ๑๘๐.๐๐ ตารางเมตร รายละเอียดตามแบบเทศบาลตำบลมาบแคกำหนด		๙๙,๐๐๐				ถนนที่มีมาตรฐานจำนวน ๑ เส้น	ประชาชนในพื้นที่มีเส้นทางสัญจรที่สะดวกและปลอดภัย	กองช่าง
๒๕๔	โครงการก่อสร้างลานอเนกประสงค์ คอนกรีตเสริมเหล็ก บริเวณศาลาประชาคม หมู่ที่ ๒	เพื่อให้ชุมชนมีลานอเนกประสงค์ ใช้ทำกิจกรรม	ก่อสร้างลานอเนกประสงค์ คอนกรีตเสริมเหล็ก ขนาด ๑๒.๐๐ x ๑๖.๐๐ เมตร หรือมีพื้นที่ไม่น้อยกว่า ๑๙๒.๐๐ ตารางเมตร รายละเอียดตามแบบเทศบาลตำบลมาบแคกำหนด พร้อมป้ายประชาสัมพันธ์โครงการ	๒๐๐,๐๐๐					ลานอเนกประสงค์ที่มีมาตรฐานจำนวน ๑ แห่ง	ชุมชนมีลานอเนกประสงค์ ใช้ทำกิจกรรม	กองช่าง



รายละเอียดโครงการพัฒนา  
แผนพัฒนาท้องถิ่น (พ.ศ. ๒๕๖๖ - ๒๕๗๐) ฉบับทบทวน ครั้งที่ ๑/๒๕๖๖  
เทศบาลตำบลมาบแค อำเภอเมืองนครปฐม จังหวัดนครปฐม

๒๕๕	โครงการก่อสร้างลาน อเนกประสงค์ คอนกรีตเสริม เหล็ก บริเวณศาลาประชาคม หมู่ที่ ๒	เพื่อให้ชุมชนมีลาน อเนกประสงค์ ใช้ทำ กิจกรรม	ก่อสร้างลานอเนกประสงค์ คอนกรีตเสริมเหล็ก ขนาด ๔.๐๐ x ๑๐.๐๐ เมตร หรือมีพื้นที่ไม่ น้อยกว่า ๔๐.๐๐ ตารางเมตร รายละเอียดตามแบบเทศบาล ตำบลมาบแคกำหนด		๔๐,๐๐๐				ลานอเนกประสงค์ที่ มีมาตรฐาน จำนวน ๑ แห่ง	ชุมชนมีลาน อเนกประสงค์ ใช้ทำ กิจกรรม	กองช่าง
๒๕๖	โครงการก่อสร้างวางระบายน้ำ คอนกรีตเสริมเหล็ก รูปตัวยู บริเวณหมู่ที่ ๘ จุดเริ่มต้น บริเวณบ้านคุณอัครวินท์ คุ้ม กลัด บ้านเลขที่ ๑๔๘ จุดสิ้นสุด บริเวณคลอง สาธารณประโยชน์	เพื่อพัฒนาระบบระบาย น้ำให้ดีขึ้น และส่งเสริม ให้เกิดความเจริญแก่ ท้องถิ่น	ก่อสร้างวางระบายน้ำคอนกรีตเสริม เหล็ก รูปตัวยู ความยาว ๒๔๘.๐๐ เมตร รายละเอียดตาม แบบเทศบาลตำบลมาบแคกำหนด พร้อมป้ายประชาสัมพันธ์โครงการ		๘๕๐,๐๐๐				วางระบายน้ำที่มี มาตรฐาน จำนวน ๑ เส้น	ประชาชนในพื้นที่ที่มี ระบบระบายน้ำที่ดีขึ้น	กองช่าง
๒๕๗	โครงการก่อสร้างวางระบายน้ำ คอนกรีตเสริมเหล็ก รูปตัวยู บริเวณหมู่ที่ ๘ จุดเริ่มต้น เชื่อมต่อวางระบายน้ำเดิม จุดสิ้นสุด บริเวณบ้านคุณยุพานี ใจบุญ บ้านเลขที่ ๑๑๐	เพื่อพัฒนาระบบระบาย น้ำให้ดีขึ้น และส่งเสริม ให้เกิดความเจริญแก่ ท้องถิ่น	ก่อสร้างวางระบายน้ำคอนกรีตเสริม เหล็ก รูปตัวยู ความยาว ๑๑๕.๐๐ เมตร รายละเอียดตาม แบบเทศบาลตำบลมาบแคกำหนด พร้อมป้ายประชาสัมพันธ์โครงการ		๔๒๐,๐๐๐				วางระบายน้ำที่มี มาตรฐาน จำนวน ๑ เส้น	ประชาชนในพื้นที่ที่มี ระบบระบายน้ำที่ดีขึ้น	กองช่าง
๒๕๘	โครงการปรับปรุงถนนลาดยาง แอสฟัลต์ติก คอนกรีต บริเวณ หมู่ที่ ๙ จุดเริ่มต้น บริเวณ เชื่อมต่อสะพาน คลส. เดิม จุดสิ้นสุด บริเวณบ้านคุณจรัล เขยวิจิตร บ้านเลขที่ ๔๓/๕	เพื่อพัฒนาสภาพผิว จราจรของถนนให้มี สภาพดีขึ้น สะดวกใน การสัญจร ไป - มา และส่งเสริมให้เกิดความ เจริญแก่ท้องถิ่น	ปรับปรุงถนนลาดยางแอสฟัลต์ติก คอนกรีต ความหนา ๐.๐๕ เมตร ความกว้าง ๔.๐๐ เมตร ความ ยาว ๓๒๐.๐๐ เมตร หรือมีพื้นที่ รวมไม่น้อยกว่า ๑,๒๘๐.๐๐ ตารางเมตร รายละเอียดตามแบบ เทศบาลตำบลมาบแคกำหนด พร้อมป้ายประชาสัมพันธ์โครงการ			๕๒๐,๐๐๐			ถนนที่มีมาตรฐาน จำนวน ๑ เส้น	ประชาชนในพื้นที่ที่มี เส้นทางสัญจรที่ สะดวกและปลอดภัย	กองช่าง

รายละเอียดโครงการพัฒนา  
แผนพัฒนาท้องถิ่น (พ.ศ. ๒๕๖๖ - ๒๕๗๐) ฉบับทบทวน ครั้งที่ ๑/๒๕๖๖  
เทศบาลตำบลมาบแค อำเภอเมืองนครปฐม จังหวัดนครปฐม

๒๕๙	โครงการปรับปรุงถนนลาดยางแอสฟัลท์ติก คอนกรีต บริเวณหมู่ที่ ๙ จุดเริ่มต้น บริเวณแท่งค้ำน้ำ บ้านคุณจรัส เขยวิจิตร จุดสิ้นสุด เขตติดต่อตำบลนครปฐม	เพื่อพัฒนาสภาพผิวจราจรของถนนให้มีสภาพดีขึ้น สะดวกในการสัญจร ไป - มา และส่งเสริมให้เกิดความเจริญแก่ท้องถิ่น	ปรับปรุงถนนลาดยางแอสฟัลท์ติก คอนกรีต ความหนา ๐.๐๕ เมตร ความกว้าง ๔.๐๐ เมตร ความยาว ๒๒๔.๐๐ เมตร หรือมีพื้นที่รวมไม่น้อยกว่า ๘๙๖.๐๐ ตารางเมตร รายละเอียดตามแบบเทศบาลตำบลมาบแคกำหนด พร้อมป้ายประชาสัมพันธ์โครงการ			๓๗๐,๐๐๐			ถนนที่มีมาตรฐานจำนวน ๑ เส้น	ประชาชนในพื้นที่มีเส้นทางสัญจรที่สะดวกและปลอดภัย	กองช่าง
๒๖๐	โครงการก่อสร้างวางระบายน้ำคอนกรีตเสริมเหล็ก รูปตัวยู บริเวณหมู่ที่ ๕ จุดเริ่มต้น เชื่อมต่อท่อระบายน้ำเดิม จุดสิ้นสุด บริเวณบ้านคุณสมบุญ จิตสงบ บ้านเลขที่ ๒๐	เพื่อพัฒนาระบบระบายน้ำให้ดีขึ้น และส่งเสริมให้เกิดความเจริญแก่ท้องถิ่น	ก่อสร้างวางระบายน้ำคอนกรีตเสริมเหล็ก รูปตัวยู ความยาว ๙๕.๐๐ เมตร รายละเอียดตามแบบเทศบาลตำบลมาบแคกำหนด พร้อมป้ายประชาสัมพันธ์โครงการ				๓๕๐,๐๐๐		วางระบายน้ำที่มีมาตรฐานจำนวน ๑ เส้น	ประชาชนในพื้นที่มีระบบระบายน้ำที่ดีขึ้น	กองช่าง
๒๖๑	โครงการก่อสร้างวางระบายน้ำคอนกรีตเสริมเหล็ก รูปตัวยู บริเวณหมู่ที่ ๕ จุดเริ่มต้น เชื่อมต่อท่อระบายน้ำเดิม จุดสิ้นสุด บริเวณบ้านคุณมาลี จันทร์ชุม บ้านเลขที่ ๑๑/๖	เพื่อพัฒนาระบบระบายน้ำให้ดีขึ้น และส่งเสริมให้เกิดความเจริญแก่ท้องถิ่น	ก่อสร้างวางระบายน้ำคอนกรีตเสริมเหล็ก รูปตัวยู ความยาว ๔๐๐.๐๐ เมตร รายละเอียดตามแบบเทศบาลตำบลมาบแคกำหนด พร้อมป้ายประชาสัมพันธ์โครงการ				๑,๕๐๐,๐๐๐		วางระบายน้ำที่มีมาตรฐานจำนวน ๑ เส้น	ประชาชนในพื้นที่มีระบบระบายน้ำที่ดีขึ้น	กองช่าง

รายละเอียดโครงการพัฒนา  
แผนพัฒนาท้องถิ่น (พ.ศ. ๒๕๖๖ - ๒๕๗๐) ฉบับทบทวน ครั้งที่ ๑/๒๕๖๖  
เทศบาลตำบลมาบแค อำเภอเมืองนครปฐม จังหวัดนครปฐม

๒๖๒	โครงการก่อสร้างวางระบายน้ำคอนกรีตเสริมเหล็ก รูปตัวยู และก่อสร้างท่อระบายน้ำพร้อมบ่อพัก บริเวณหมู่ที่ ๙ จุดเริ่มต้น บริเวณบ้านคุณเจริญ กุลสุนทอง บ้านเลขที่ ๒๑/๑ จุดสิ้นสุด บริเวณคลองสาธารณะ	เพื่อพัฒนาระบบระบายน้ำให้ดีขึ้น และส่งเสริมให้เกิดความเจริญแก่ท้องถิ่น	ก่อสร้างวางระบายน้ำคอนกรีตเสริมเหล็ก รูปตัวยู ความยาว ๔๗.๐๐ เมตร และก่อสร้างท่อระบายน้ำขนาด Ø ๐.๖๐ เมตร พร้อมบ่อพัก ความยาวรวมบ่อพักไม่น้อยกว่า ๑๐๓.๐๐ เมตร รายละเอียดตามแบบเทศบาลตำบลมาบแค กำหนด พร้อมป้ายประชาสัมพันธ์โครงการ		๕๐๕,๐๐๐				วางระบายน้ำและท่อระบายน้ำ ที่มีมาตรฐาน จำนวน ๑ เส้น	ประชาชนในพื้นที่มีเส้นทางสัญจรที่สะดวกและปลอดภัย มีระบบระบายน้ำที่ดีขึ้น	กองช่าง
๒๖๓	โครงการก่อสร้างวางระบายน้ำคอนกรีตเสริมเหล็ก รูปตัวยู บริเวณหมู่ที่ ๖ จุดเริ่มต้น บริเวณบ้านคุณกิตติชัย ลีมีโชค สุกุลชัย บ้านเลขที่ ๑๑ จุดสิ้นสุด บริเวณคลองสาธารณะ	เพื่อพัฒนาระบบระบายน้ำให้ดีขึ้น และส่งเสริมให้เกิดความเจริญแก่ท้องถิ่น	ก่อสร้างวางระบายน้ำคอนกรีตเสริมเหล็ก รูปตัวยู ความยาว ๘๐.๐๐ เมตร รายละเอียดตามแบบเทศบาลตำบลมาบแคกำหนด พร้อมป้ายประชาสัมพันธ์โครงการ					๒๙๐,๐๐๐	วางระบายน้ำและท่อระบายน้ำ ที่มีมาตรฐาน จำนวน ๑ เส้น	ประชาชนในพื้นที่มีเส้นทางสัญจรที่สะดวกและปลอดภัย มีระบบระบายน้ำที่ดีขึ้น	กองช่าง
๒๖๔	โครงการปรับปรุงถนนคอนกรีตเสริมเหล็ก (ปูลาดยางแอสฟัลท์ติกคอนกรีตทับ) บริเวณหมู่ที่ ๓ จุดเริ่มต้นเชื่อมต่อกับถนนคลองชลประทาน จุดสิ้นสุด บริเวณที่ดินคุณแข็ง แซ่ลี	เพื่อพัฒนาสภาพผิวจราจรของถนนให้มีสภาพดีขึ้น สะดวกในการสัญจร ไป - มา และส่งเสริมให้เกิดความเจริญแก่ท้องถิ่น	ปรับปรุงถนนคอนกรีตเสริมเหล็ก (ปูลาดยางแอสฟัลท์ติกคอนกรีตทับ) ความหนา ๐.๐๕ เมตร ความกว้าง ๕.๐๐ เมตร ความยาว ๑,๖๒๕.๐๐ เมตร หรือมีพื้นที่รวมไม่น้อยกว่า ๘,๑๒๕.๐๐ ตารางเมตร รายละเอียดตามแบบเทศบาลตำบลมาบแคกำหนด พร้อมป้ายประชาสัมพันธ์โครงการ				๓,๒๖๐,๐๐๐	ถนนที่มีมาตรฐาน จำนวน ๑ เส้น	ประชาชนในพื้นที่มีเส้นทางสัญจรที่สะดวกและปลอดภัย	กองช่าง	

รายละเอียดโครงการพัฒนา  
 แผนพัฒนาท้องถิ่น (พ.ศ. ๒๕๖๖ - ๒๕๗๐) ฉบับทบทวน ครั้งที่ ๑/๒๕๖๖  
 เทศบาลตำบลมาบแค อำเภอเมืองนครปฐม จังหวัดนครปฐม

๒๖๕	โครงการก่อสร้างท่อระบายน้ำพร้อมบ่อพัก บริเวณหมู่ที่ ๙ จุดเริ่มต้น บริเวณที่ดินคุณวินัส บุญนิยม จุดสิ้นสุด คลองสาธารณะประโยชน์	เพื่อพัฒนาระบบระบายน้ำให้ดีขึ้น และส่งเสริมให้เกิดความเจริญแก่ท้องถิ่น	ก่อสร้างท่อระบายน้ำ ขนาด Ø ๐.๖๐ เมตร พร้อมบ่อพัก ความยาวรวมบ่อพักไม่น้อยกว่า ๔๗.๐๐ เมตร รายละเอียดตามแบบเทศบาลตำบลมาบแคกำหนด พร้อมป้ายประชาสัมพันธ์โครงการ	๑๘๘,๐๐๐					ท่อระบายน้ำที่มีมาตรฐานจำนวน ๑ เส้น	ประชาชนในพื้นที่ที่มีระบบระบายน้ำที่ดีขึ้น	กองช่าง
รวม	๒๖๕ โครงการ			๓๓,๓๑๘,๒๐๐	๒๘,๙๖๖,๐๐๐	๒๙,๗๗๒,๐๐๐	๓๕,๐๘๕,๐๐๐	๗๖,๕๖๒,๐๐๐			

- ก. ยุทธศาสตร์ชาติ ๒๐ ปี ยุทธศาสตร์ที่ ๓ ด้านการสร้างการเติบโตบนคุณภาพชีวิตที่เป็นมิตรกับสิ่งแวดล้อม
- ข. แผนพัฒนาเศรษฐกิจและสังคมแห่งชาติ ฉบับที่ ๑๓ หมายความว่า ๘ ไทยมีพื้นที่และเมืองหลักของภูมิภาคที่มีความเจริญทางเศรษฐกิจทันสมัย และนำอยู่
- ค. Sustainable Development Goals: SDGs เป้าหมายที่ ๘ ส่งเสริมการเติบโตทางเศรษฐกิจที่ต่อเนื่อง ครอบคลุม และยั่งยืน การจ้างงานเต็มที่ มีผลผลิตภาพ และการมีงานที่เหมาะสมสำหรับทุกคน
- ง. ยุทธศาสตร์จังหวัดนครปฐม ยุทธศาสตร์ที่ ๑ พัฒนานครปฐมให้เป็นเมืองเศรษฐกิจอัจฉริยะ (Smart Economy) ประตูละดับภูมิภาคกลางและภาคตะวันตก
- จ. ยุทธศาสตร์การพัฒนาของ อปท. ในเขตจังหวัดนครปฐม ยุทธศาสตร์ที่ ๔ ยุทธศาสตร์การพัฒนาด้านเศรษฐกิจ
- ๒. ยุทธศาสตร์การพัฒนาด้านเศรษฐกิจ

๒.๑ กลยุทธ์ให้ทุกชุมชนมีอาชีพ รายได้และมีคุณภาพชีวิตที่ดีขึ้น

(๑) แผนงานการเกษตร (งานส่งเสริมการเกษตร)

ที่	โครงการ	วัตถุประสงค์	เป้าหมายผลผลิต/โครงการ	งบประมาณและที่มา					ตัวชี้วัด	ผลที่คาดว่าจะได้รับ	หน่วยงานที่รับผิดชอบ
				๒๕๖๖ (บาท)	๒๕๖๗ (บาท)	๒๕๖๘ (บาท)	๒๕๖๙ (บาท)	๒๕๗๐ (บาท)			
๑	โครงการส่งเสริมการทำเกษตรตามแนวพระราชดำริเศรษฐกิจพอเพียง	เพื่อให้ประชาชนมีความรู้ในการทำการเกษตรทฤษฎีใหม่	ประชาชนยึดหลักการทำการเกษตรตามหลักเศรษฐกิจพอเพียง	๒๐,๐๐๐	๒๐,๐๐๐	๒๐,๐๐๐	๒๐,๐๐๐	๒๐,๐๐๐	ร้อยละของผู้เข้ารับการอบรมมีความรู้หลักเศรษฐกิจ	ประชาชนมีความรู้ในการทำการเกษตรทฤษฎีใหม่ตามหลัก	สำนักปลัด
รวม	๑ โครงการ			๒๐,๐๐๐	๒๐,๐๐๐	๒๐,๐๐๐	๒๐,๐๐๐	๒๐,๐๐๐			

รายละเอียดโครงการพัฒนา  
แผนพัฒนาท้องถิ่น (พ.ศ. ๒๕๖๖ - ๒๕๗๐) ฉบับทบทวน ครั้งที่ ๑/๒๕๖๖  
เทศบาลตำบลมาบแค อำเภอเมืองนครปฐม จังหวัดนครปฐม

## ๒. ยุทธศาสตร์การพัฒนาด้านเศรษฐกิจ

## ๒.๒ กลยุทธ์พัฒนาและเพิ่มทักษะ อาชีพให้กับประชาชน

## (๑) แผนงานสร้างความเข้มแข็งของชุมชน

ที่	โครงการ	วัตถุประสงค์	เป้าหมายผลผลิต/โครงการ	งบประมาณและที่มา					ตัวชี้วัด	ผลที่คาดว่าจะได้รับ	หน่วยงานที่รับผิดชอบ
				๒๕๖๖ (บาท)	๒๕๖๗ (บาท)	๒๕๖๘ (บาท)	๒๕๖๙ (บาท)	๒๕๗๐ (บาท)			
๑	โครงการอบรมให้ความรู้ การประกอบอาชีพของ ประชาชนตำบลมาบแค	เพื่อเพิ่มทักษะ ความรู้ ในการประกอบอาชีพ ในด้านต่าง ๆ ให้กับ ประชาชนตำบลมาบแค เพื่อเพิ่มรายได้	อบรมให้ความรู้ สร้างเสริมทักษะ ในการประกอบอาชีพให้กับ เด็ก สตรี ผู้สูงอายุ ผู้ด้อยโอกาส คน พิการ ประชาชนตำบลมาบแค	๓๐,๐๐๐	๓๐,๐๐๐	๓๐,๐๐๐	๓๐,๐๐๐	๓๐,๐๐๐	ร้อยละ ๘๕ ของ ประชาชน ที่เข้ารับการ ฝึกอบรมและ ประชาชนสามารถ นำความรู้ไป ประกอบอาชีพเพิ่ม รายได้	ผู้เข้ารับการฝึกอบรมมี ความรู้ทักษะในการ ประกอบอาชีพ สร้าง รายได้เพิ่ม ลดรายจ่าย	สำนักปลัด
๒	โครงการพัฒนาศักยภาพกลุ่ม สตรีตำบลมาบแค	เพื่อเป็นการส่งเสริม และพัฒนาทักษะอาชีพ ให้กับกลุ่มสตรีตำบล มาบแคและเป็นการ รวมกลุ่มในการร่วมกัน คิดร่วมกันทำร่วมกัน พัฒนาก่อให้เกิดความ รักความสามัคคีในชุมชน	อบรมให้ความรู้ เพิ่มศักยภาพ ด้าน อาชีพและการทำงานร่วมกันใน กลุ่มสตรีตำบลมาบแค	๖๐,๐๐๐	๖๐,๐๐๐	๖๐,๐๐๐	๖๐,๐๐๐	๖๐,๐๐๐	ร้อยละ ๘๐ ของ กลุ่มสตรีตำบล มาบ แคสามารถนำ ทักษะอาชีพ การ ทำงานเป็นกลุ่ม มา ปรับใช้ใน ชีวิตประจำวัน	กลุ่มสตรีตำบล มาบ แคได้มีการพัฒนา ทักษะอาชีพและเป็น การรวมกลุ่ม ในการ ร่วมกันคิด ร่วมกันทำ ร่วมกันพัฒนา ก่อให้เกิดความสามัคคี ในชุมชน	สำนักปลัด
๓	โครงการพัฒนาทักษะอาชีพ ฝึกอบรมทำน้ายาล้างจาน ผลิตภัณฑ์ทำความสะอาดห้องน้ำ และผงซักฟอกสูตรน้ำ	เพื่อเป็นการส่งเสริม และพัฒนาทักษะอาชีพ ให้เกิดการเรียนรู้ สามารถพึ่งตนเองและ เพิ่มรายได้ให้แก่ ประชาชน	อบรมให้ความรู้ ส่งเสริมทักษะใน การประกอบอาชีพให้กับ เด็ก เยาวชน สตรี ผู้สูงอายุ ผู้พิการ ผู้ด้อยโอกาส ประชาชนตำบลมาบ แค	๑๐,๐๐๐	๑๐,๐๐๐	๑๐,๐๐๐	๑๐,๐๐๐	๑๐,๐๐๐	ร้อยละ ๘๐ ของ ประชาชน ที่เข้ารับการ ฝึกอบรมและ ประชาชนสามารถ นำความรู้ไป ประกอบอาชีพเพิ่ม รายได้ ลดรายจ่ายได้	ผู้เข้ารับการฝึกอบรมมี ความรู้ทักษะในการ ประกอบอาชีพ สร้าง รายได้เพิ่ม ลดรายจ่าย	สำนักปลัด

รายละเอียดโครงการพัฒนา  
แผนพัฒนาท้องถิ่น (พ.ศ. ๒๕๖๖ - ๒๕๗๐) ฉบับทบทวน ครั้งที่ ๑/๒๕๖๖  
เทศบาลตำบลมาบแค อำเภอเมืองนครปฐม จังหวัดนครปฐม

๔	โครงการพัฒนาทักษะอาชีพการ ทำยาหม่องสมุนไพรและพืชน้ำ	เพื่อเป็นการส่งเสริม และพัฒนาทักษะอาชีพ ให้เกิดการเรียนรู้ สามารถพึ่งตนเองและ เพิ่มรายได้ให้แก่ ประชาชน	อบรมให้ความรู้ ส่งเสริมทักษะใน การประกอบอาชีพให้กับ เด็ก เยาวชน สตรี ผู้สูงอายุ ผู้พิการ ผู้ด้อยโอกาส ประชาชนตำบลมาบ แค	๑๐,๐๐๐	๑๐,๐๐๐	๑๐,๐๐๐	๑๐,๐๐๐	๑๐,๐๐๐	ร้อยละ ๘๐ ของ ประชาชน ที่เข้ารับการ ฝึกอบรมและ ประชาชนสามารถ นำความรู้ไป ประกอบอาชีพเพิ่ม รายได้ ลดรายจ่ายได้	ผู้เข้ารับการฝึกอบรมมี ความรู้ทักษะในการ ประกอบอาชีพ สร้าง รายได้เพิ่ม ลดรายจ่าย	สำนักปลัด
รวม	๔ โครงการ			๑๑๐,๐๐๐	๑๑๐,๐๐๐	๑๑๐,๐๐๐	๑๑๐,๐๐๐	๑๑๐,๐๐๐			

- ก. ยุทธศาสตร์ชาติ ๒๐ ปี ยุทธศาสตร์ที่ ๓ ด้านการพัฒนาและเสริมสร้างศักยภาพคน
- ข. แผนพัฒนาเศรษฐกิจและสังคมแห่งชาติ ฉบับที่ ๑๓ หมายเหตุที่ ๑๒ ไทยมีกำลังคนสมรรถนะสูง มุ่งเรียนรู้อย่างต่อเนื่อง ตอบโจทย์การพัฒนาแห่งอนาคต
- ค. Sustainable Development Goals: SDGs เป้าหมายที่ ๓ สร้างหลักประกันว่าคนมีชีวิตที่มีสุขภาพดีและส่งเสริมความเป็นอยู่ที่ดีสำหรับทุกคนในทุกวัย
- ง. ยุทธศาสตร์จังหวัดนครปฐม ยุทธศาสตร์ที่ ๓ พัฒนาประชาชนให้ร่วมสร้างสังคมอัจฉริยะ (Smart Society)
- จ. ยุทธศาสตร์การพัฒนาของ อปท. ในเขตจังหวัดนครปฐม ยุทธศาสตร์ที่ ๑ ยุทธศาสตร์การพัฒนาด้านสังคม
- ๓. ยุทธศาสตร์การพัฒนาด้านสังคม
  - ๓.๑ กลยุทธ์สนับสนุนให้เด็กได้รับโอกาสทางการศึกษาอย่างทั่วถึง

(๑) แผนงานการศึกษา

ที่	โครงการ	วัตถุประสงค์	เป้าหมายผลผลิต/โครงการ	งบประมาณและที่มา					ตัวชี้วัด	ผลที่คาดว่าจะได้รับ	หน่วยงานที่ รับผิดชอบ
				๒๕๖๖ (บาท)	๒๕๖๗ (บาท)	๒๕๖๘ (บาท)	๒๕๖๙ (บาท)	๒๕๗๐ (บาท)			
๑	โครงการสนับสนุนค่าใช้จ่ายการ บริหารสถานศึกษา (ค่าน้ำหนังสือ ค่าอุปกรณ์การเรียน ค่า เครื่องแบบนักเรียน ค่ากิจกรรม พัฒนาผู้เรียน)	เพื่อจัดหาวัสดุที่จำเป็น ให้ครบตามที่ต้องการ และจัดประสบการณ์ เรียนรู้ที่เหมาะสม และ มีประสิทธิภาพ	ศูนย์พัฒนาเด็กเล็กมีวัสดุที่จำเป็น ให้ครบตามที่ต้องการและจัด ประสบการณ์เรียนรู้ที่เหมาะสม และมีประสิทธิภาพ อายุ ๓ - ๕ ปี อัตราคนละ ๑,๑๓๐ บาท	๔๕,๒๐๐	๔๕,๒๐๐	๔๕,๒๐๐	๔๕,๒๐๐	๔๕,๒๐๐	ร้อยละ ๑๐๐ ของ เด็กก่อนวัยเรียนมีวัสดุ เด็กก่อนวัยเรียนมี วัสดุอุปกรณ์ การ เรียนที่เพียงพอ และ เรียนการสอนมีใช้ เพียงพอ	เด็กก่อนวัยเรียนมีวัสดุ และอุปกรณ์การ เรียนที่เพียงพอ และ ได้รับการพัฒนา ทางด้านการศึกษา	สำนักปลัด

รายละเอียดโครงการพัฒนา  
แผนพัฒนาท้องถิ่น (พ.ศ. ๒๕๖๖ - ๒๕๗๐) ฉบับทบทวน ครั้งที่ ๑/๒๕๖๖  
เทศบาลตำบลมาบแค อำเภอเมืองนครปฐม จังหวัดนครปฐม

๒	โครงการสนับสนุนค่าใช้จ่ายการบริหารสถานศึกษา (ค่าจัดการเรียนการสอน)	เพื่อให้ครูและเด็กปฐมวัย มีสื่อวัสดุอุปกรณ์อย่างเพียงพอในการจัดกิจกรรมการเรียนการสอน	ครูและเด็กปฐมวัย มีสื่อวัสดุอุปกรณ์อย่างเพียงพอ อายุ ๒ - ๕ ปี จำนวน ละ ๑,๗๐๐ บาท/คน	๘๕,๐๐๐	๘๕,๐๐๐	๘๕,๐๐๐	๘๕,๐๐๐	๘๕,๐๐๐	ร้อยละ ๑๐๐ ของเด็กก่อนวัยเรียนมีวัสดุอุปกรณ์ สำหรับใช้ในการเรียนการสอนเพียงพอ	เด็กเล็กได้รับการส่งเสริมที่มีประสิทธิภาพ	สำนักปลัด
๓	โครงการอาหารกลางวันศูนย์พัฒนาเด็กเล็กมาบแค	เพื่อส่งเสริมให้นักเรียนได้บริโภคอาหารที่มีประโยชน์ถูกหลักอนามัยอย่างทั่วถึง	เบิกหักผลส่งงบประมาณเพื่อจ่ายเป็นค่าจัดจ้างประกอบอาหารให้กับเด็กเล็กของ ศูนย์พัฒนาเด็กเล็กมาบแค อายุ ๒ - ๕ ปี อัตราคนละ ๒๑ บาท/คน/วัน (จำนวน ๒๔๕ วัน)	๒๕๗,๒๕๐	๒๕๗,๒๕๐	๒๕๗,๒๕๐	๒๕๗,๒๕๐	๒๕๗,๒๕๐	ร้อยละ ๑๐๐ ของเด็กก่อนวัยเรียน ศูนย์พัฒนาเด็กเล็กมาบแคได้รับอาหารกลางวันครบทุกคน	นักเรียนได้บริโภคอาหารที่มีประโยชน์ ถูกหลักอนามัย	สำนักปลัด
๔	โครงการอาหารเสริม (นม) ศูนย์พัฒนาเด็กเล็กมาบแค	เพื่อส่งเสริมให้เด็กเล็กได้รับสารอาหารโปรตีนจากนมซึ่งจำเป็นต่อการเจริญเติบโตอย่างทั่วถึง	จัดซื้ออาหารเสริม(นม)ตามระเบียบกระทรวงมหาดไทยให้กับเด็กเล็กของ ศูนย์พัฒนาเด็กเล็ก อายุ ๒ - ๕ ปี อัตราคนละ ๗.๘๒ บาท/คน/วัน (๒๖๖ วัน)	๑๐๑,๖๖๐	๑๐๑,๖๖๐	๑๐๑,๖๖๐	๑๐๑,๖๖๐	๑๐๑,๖๖๐	ร้อยละ ๑๐๐ ของเด็กก่อนวัยเรียน ของศูนย์พัฒนาเด็กเล็กมาบแคได้รับอาหารเสริม (นม) ครบทุกคน	เด็กเล็กได้รับสารอาหารโปรตีนจากนมซึ่งจำเป็นต่อการเจริญเติบโต	สำนักปลัด
๕	โครงการสายสัมพันธ์วันปิดภาคเรียนศูนย์พัฒนาเด็กเล็กมาบแค	เพื่อให้เด็กมีแรงกระตุ้นในการเรียนต่อ สร้างความภูมิใจแก่เด็ก และเห็นความสำคัญของการศึกษา	เด็กเล็กศูนย์พัฒนาเด็กเล็กมาบแค	๑๐,๐๐๐	๑๐,๐๐๐	๑๐,๐๐๐	๑๐,๐๐๐	๑๐,๐๐๐	จำนวนเด็กนักเรียนมีแรงจูงใจในการศึกษาเล่าเรียน	เด็กมีแรงจูงใจในการเรียนและศึกษาต่อและเกิดความภาคภูมิใจ	สำนักปลัด
๖	โครงการเยาวชนวัยใส ใส่ใจชุมชน	เพื่อสร้างจิตสำนึกให้แก่เด็กและเยาวชน มีจิตสาธารณะช่วยสังคม ๖	เด็กและเยาวชนภายในตำบลมาบแค	๕,๐๐๐	๕,๐๐๐	๕,๐๐๐	๕,๐๐๐	๕,๐๐๐	จำนวนเด็กนักเรียนมีจิตสำนึกช่วยเหลือสังคม	เด็กและเยาวชนมีจิตสำนึกที่ดีในการช่วยเหลือสังคม และมีความสามัคคี	สำนักปลัด

รายละเอียดโครงการพัฒนา  
แผนพัฒนาท้องถิ่น (พ.ศ. ๒๕๖๖ - ๒๕๗๐) ฉบับทบทวน ครั้งที่ ๑/๒๕๖๖  
เทศบาลตำบลมาบแค อำเภอเมืองนครปฐม จังหวัดนครปฐม

๗	โครงการวันเด็กแห่งชาติ	เพื่อส่งเสริมให้เด็กรู้คุณค่าของตนเองและกล้าคิด กล้าแสดงออก	เด็กและเยาวชนภายในตำบลมาบแค	๑๐๐,๐๐๐	๑๐๐,๐๐๐	๑๐๐,๐๐๐	๑๐๐,๐๐๐	๑๐๐,๐๐๐	ร้อยละของเด็ก และเยาวชน ตำบลมาบแค กล้าคิดกล้าแสดงออก เป็นคนดีของสังคม	เด็กรู้คุณค่าของตนเองและกล้าคิด กล้าแสดงออกในสังคม	สำนักปลัด
๘	โครงการปลูกจิตสำนึกประชาธิปไตยในโรงเรียน	ให้ความรู้แก่นักเรียนเกี่ยวกับการเลือกตั้ง การปกครองระบอบประชาธิปไตย	เด็กในพื้นที่ตำบลมาบแคได้รับความรู้เกี่ยวกับการเลือกตั้งการปกครองระบอบประชาธิปไตย	๒๐,๐๐๐	๒๐,๐๐๐	๒๐,๐๐๐	๒๐,๐๐๐	๒๐,๐๐๐	ร้อยละของจำนวนนักเรียนได้รับความรู้เรื่องการปกครองระบอบประชาธิปไตย	เด็กในพื้นที่ตำบลมาบแคมีความรู้เรื่องการปกครองระบอบประชาธิปไตยเพิ่มมากขึ้น	สำนักปลัด
๙	โครงการจัดหาครูผู้สอนและบุคลากรเสริมเพื่อการพัฒนาโรงเรียน	เพื่อเพิ่มประสิทธิภาพในการเรียนการสอน ลดงานด้านการสอนของครู เพื่อให้ได้บุคคลที่ทำงานให้กับองค์กรอย่างมีประสิทธิภาพและประสิทธิผล	เพื่อส่งเสริมการศึกษาในพื้นที่	๓๑๓,๕๐๐	๓๑๓,๕๐๐	๓๑๓,๕๐๐	๓๑๓,๕๐๐	๓๑๓,๕๐๐	โครงการบรรลುವัตถุประสงค์ทุกประการ	บุคลากรที่มีความรู้ความสามารถในการสอนนักเรียนในพื้นที่ได้รับการส่งเสริมพัฒนาการศึกษาจากองค์กรปกครองส่วนท้องถิ่น	สำนักปลัด
๑๐	โครงการอุดหนุนอาหารกลางวันโรงเรียนวัดพะเนียงแตก	เพื่อส่งเสริม สนับสนุนอาหารกลางวันแก่เด็กนักเรียนโรงเรียนวัดพะเนียงแตก	เด็กนักเรียนชั้นอนุบาล ถึง ป.๖ จำนวน ๒๓๑ คนๆละ ๒๑ บาท ได้รับประทานอาหารกลางวันทุกคน ( ๒๐๐ วัน)	๙๗๐,๒๐๐	๙๗๐,๒๐๐	๙๗๐,๒๐๐	๙๗๐,๒๐๐	๙๗๐,๒๐๐	ร้อยละ ๑๐๐ จำนวนเด็กนักเรียนได้รับอาหารกลางวันทุกคน	เด็กนักเรียนโรงเรียนวัดพะเนียงแตก ได้รับอาหารกลางวันอย่างทั่วถึง	สำนักปลัด
๑๑	โครงการจัดซื้ออาหารเสริม (นม) โรงเรียนวัดพะเนียงแตก	เพื่อสนับสนุนอาหารเสริม (นม) ให้แก่เด็กนักเรียนโรงเรียนวัดพะเนียงแตก	เด็กนักเรียนชั้นอนุบาล ถึง ป.๖ จำนวน ๒๓๑ คนๆ ละ ๗.๘๒ บาท ได้รับอาหารเสริม (นม) ทุกคน ( ๒๐๐ วัน)	๓๖๑,๒๘๔	๓๖๑,๒๘๔	๓๖๑,๒๘๔	๓๖๑,๒๘๔	๓๖๑,๒๘๔	ร้อยละ ๑๐๐ จำนวนเด็กนักเรียนได้รับอาหารเสริม (นม) ทั่วถึง	เด็กนักเรียนโรงเรียนวัดพะเนียงแตก ได้รับอาหารเสริม (นม) ทั่วถึง	สำนักปลัด
รวม	๑๑ โครงการ			๒,๒๖๙,๐๙๔	๒,๒๖๙,๐๙๔	๒,๒๖๙,๐๙๔	๒,๒๖๙,๐๙๔	๒,๒๖๙,๐๙๔			



รายละเอียดโครงการพัฒนา  
แผนพัฒนาท้องถิ่น (พ.ศ. ๒๕๖๖ - ๒๕๗๐) ฉบับทบทวน ครั้งที่ ๑/๒๕๖๖  
เทศบาลตำบลมาบแค อำเภอเมืองนครปฐม จังหวัดนครปฐม

## ๓. ยุทธศาสตร์การพัฒนาด้านสังคม

## ๓.๒ กลยุทธ์ส่งเสริมกิจการสาธารณสุขชุมชน/ ส่งเสริมสนับสนุนดูแลผู้สูงอายุ ผู้ด้อยโอกาส ผู้พิการ เด็ก สตรี และคนชรา อย่างทั่วถึง

## (๑) แผนงานสาธารณสุข

ที่	โครงการ	วัตถุประสงค์	เป้าหมายผลผลิต/โครงการ	งบประมาณและที่มา					ตัวชี้วัด	ผลที่คาดว่าจะได้รับ	หน่วยงานที่รับผิดชอบ
				๒๕๖๖ (บาท)	๒๕๖๗ (บาท)	๒๕๖๘ (บาท)	๒๕๖๙ (บาท)	๒๕๗๐ (บาท)			
๑	โครงการส่งเสริมการสร้างสุขภาพตำบลมาบแค	เพื่อส่งเสริมให้เยาวชน ประชาชน และผู้สูงอายุ ได้มีการออกกำลังกาย มีสุขภาพที่แข็งแรงและใช้เวลาว่างให้เกิดประโยชน์ ห่างไกลยาเสพติด	จัดกิจกรรมการออกกำลังกาย ประกอบจังหวะดนตรี (แอโรบิค)	๕๐,๐๐๐	๕๐,๐๐๐	๕๐,๐๐๐	๕๐,๐๐๐	๕๐,๐๐๐	จำนวนสมาชิก ชมรมสร้างสุขภาพ ได้รับการออกกำลังกาย ประกอบจังหวะดนตรี	เยาวชนและประชาชน ทั่วไป ตลอดจน ผู้สูงอายุ มีสุขภาพร่างกายแข็งแรง ใช้เวลาว่างให้เกิดประโยชน์ ห่างไกลยาเสพติด	กองสาธารณสุข และสิ่งแวดล้อม
๒	โครงการสัตว์ปลอดโรค คนปลอดภัย จากโรคพิษสุนัขบ้า ตามพระปณิธาน ศาสตราจารย์ ดร.สมเด็จพระเจ้าน้องนางเธอ เจ้าฟ้าจุฬาภรณวลัยลักษณ์ อัครราชกุมารี กรมพระศรีสวางควัฒน วรขัตติยราชนารี	เพื่อให้สุนัขและแมวใน ตำบลมาบแคได้รับการฉีดวัคซีนป้องกันโรคพิษสุนัขบ้าและลดความเสี่ยงของประชาชนจากการถูกสุนัขบ้ากัด	สุนัขและแมวภายในตำบลมาบแค ได้รับวัคซีนโรคพิษสุนัขบ้า	๑๒๐,๐๐๐	๑๒๐,๐๐๐	๑๒๐,๐๐๐	๑๒๐,๐๐๐	๑๒๐,๐๐๐	ร้อยละของจำนวน สุนัขและแมวที่ได้รับการฉีดวัคซีนโรคพิษสุนัขบ้า	ประชาชนในตำบล มาบแคปลอดภัยจากโรคพิษสุนัขบ้า	กองสาธารณสุข และสิ่งแวดล้อม
๓	โครงการพระราชดำริด้านสาธารณสุข	เพื่อขับเคลื่อนโครงการพระราชดำริ ในกิจกรรมต่างๆ ให้เหมาะสมกับสภาพปัญหาและบริบทของพื้นที่	เป็นเงินอุดหนุนให้กับหมู่บ้าน/ชุมชน จำนวน ๑๑ หมู่บ้าน หมู่บ้านละ ๒๐,๐๐๐ บาท ตามกิจกรรม/โครงการพระราชดำริด้านสาธารณสุข	๒๒๐,๐๐๐	๒๒๐,๐๐๐	๒๒๐,๐๐๐	๒๒๐,๐๐๐	๒๒๐,๐๐๐	ร้อยละของหมู่บ้าน ที่ดำเนินโครงการ สำเร็จตามวัตถุประสงค์	ประชาชนในตำบล มาบแคมีความรู้ มีทักษะ ด้านสาธารณสุข	กองสาธารณสุข และสิ่งแวดล้อม
รวม	๓ โครงการ			๓๙๐,๐๐๐	๓๙๐,๐๐๐	๓๙๐,๐๐๐	๓๙๐,๐๐๐	๓๙๐,๐๐๐			

รายละเอียดโครงการพัฒนา  
แผนพัฒนาท้องถิ่น (พ.ศ. ๒๕๖๖ - ๒๕๗๐) ฉบับทบทวน ครั้งที่ ๑/๒๕๖๖  
เทศบาลตำบลมาบแค อำเภอเมืองนครปฐม จังหวัดนครปฐม

## ๓. ยุทธศาสตร์การพัฒนาด้านสังคม

๓.๓ กลยุทธ์ส่งเสริมสนับสนุนดูแลผู้สูงอายุ ผู้ด้อยโอกาส ผู้พิการ เด็ก สตรี และคนชรา อย่างทั่วถึง

## (๑) แผนงานสังคมสงเคราะห์

ที่	โครงการ	วัตถุประสงค์	เป้าหมายผลผลิต/โครงการ	งบประมาณและที่มา					ตัวชี้วัด	ผลที่คาดว่าจะได้รับ	หน่วยงานที่รับผิดชอบ
				๒๕๖๖ (บาท)	๒๕๖๗ (บาท)	๒๕๖๘ (บาท)	๒๕๖๙ (บาท)	๒๕๗๐ (บาท)			
๑	โครงการเยี่ยมบ้านผู้สูงอายุในตำบลมาบแค	เพื่อพัฒนาระบบฟื้นฟูคุณภาพชีวิตของผู้สูงอายุได้อย่างทั่วถึง	ผู้สูงอายุในตำบลมาบแค	๒,๐๐๐	๒,๐๐๐	๒,๐๐๐	๒,๐๐๐	๒,๐๐๐	ร้อยละของครัวเรือนผู้สูงอายุได้รับการดูแลด้านสุขภาพ	ผู้สูงอายุในตำบลมาบแคมีคุณภาพชีวิตที่ดีขึ้น	สำนักปลัด
๒	โครงการแลกเปลี่ยนเรียนรู้เกี่ยวกับคนพิการทุกประเภท	เพื่อส่งเสริมคุณภาพชีวิตที่ดีขึ้นของผู้พิการและลดภาระของญาติและผู้ดูแล	ผู้พิการภายในตำบลมาบแค	๑๐,๐๐๐	๑๐,๐๐๐	๑๐,๐๐๐	๑๐,๐๐๐	๑๐,๐๐๐	ผู้พิการภายในตำบลมาบแคได้รับส่งเสริมคุณภาพชีวิต	ผู้พิการ มีความรู้จากการแลกเปลี่ยนเรียนรู้ มีทักษะ สามารถช่วยเหลือตนเอง	สำนักปลัด
๓	โครงการณรงค์การปรับสภาพแวดล้อมที่เอื้อต่อคนพิการทุกประเภท	คนพิการมีคุณภาพชีวิตที่ดีขึ้นจากการปรับสภาพแวดล้อมที่เอื้ออำนวย	ปรับสภาพแวดล้อมที่เอื้ออำนวยต่อคนพิการ	๒๐,๐๐๐	๒๐,๐๐๐	๒๐,๐๐๐	๒๐,๐๐๐	๒๐,๐๐๐	ร้อยละของผู้พิการที่ใช้	ผู้พิการได้รับความสะดวกสบายมากขึ้น	สำนักปลัด
๔	โครงการส่งเสริมสุขภาพผู้พิการ	เพื่อส่งเสริม สนับสนุนการดูแลสุขภาพผู้พิการ	ผู้พิการตำบลมาบแค	๕,๐๐๐	๕,๐๐๐	๕,๐๐๐	๕,๐๐๐	๕,๐๐๐	ร้อยละของผู้พิการตำบลมาบแคมีสุขภาพดีขึ้น	ผู้พิการตำบลมาบแคมีสุขภาพอนามัยที่ดีขึ้น	สำนักปลัด
รวม	๔ โครงการ			๓๗,๐๐๐	๓๗,๐๐๐	๓๗,๐๐๐	๓๗,๐๐๐	๓๗,๐๐๐			

รายละเอียดโครงการพัฒนา  
แผนพัฒนาท้องถิ่น (พ.ศ. ๒๕๖๖ - ๒๕๗๐) ฉบับทบทวน ครั้งที่ ๑/๒๕๖๖  
เทศบาลตำบลมาบแค อำเภอเมืองนครปฐม จังหวัดนครปฐม

## ๓. ยุทธศาสตร์การพัฒนาด้านสังคม

## ๓.๔ กลยุทธ์รักษาความปลอดภัยในชีวิตและทรัพย์สินของประชาชน

## (๑) แผนงานสร้างความเข้มแข็งของชุมชน

ที่	โครงการ	วัตถุประสงค์	เป้าหมายผลผลิต/โครงการ	งบประมาณและที่มา					ตัวชี้วัด	ผลที่คาดว่าจะได้รับ	หน่วยงานที่รับผิดชอบ
				๒๕๖๖ (บาท)	๒๕๖๗ (บาท)	๒๕๖๘ (บาท)	๒๕๖๙ (บาท)	๒๕๗๐ (บาท)			
๑	โครงการกระตุ้นชุมชนทำหน้าที่เฝ้าระวังยาเสพติดในพื้นที่	รณรงค์ให้ชุมชนห่างไกลจากยาเสพติด	ฝึกอบรมให้ความรู้แก่ครัวเรือนทราบถึงพิษภัยและห่างไกลจากยาเสพติด	๑๐,๐๐๐	๑๐,๐๐๐	๑๐,๐๐๐	๑๐,๐๐๐	๑๐,๐๐๐	ร้อยละของจำนวนครัวเรือนทราบถึงพิษภัยและห่างไกลยาเสพติด	ชุมชนเข้มแข็งและห่างไกลจากยาเสพติด	สำนักปลัด
๒	โครงการสร้างภูมิคุ้มกันทางสังคมให้เด็กและเยาวชนตำบลมาบแค (กิจกรรมโตไปไม่โกง)	๑.เพื่อส่งเสริมและปลูกฝังให้เด็กและเยาวชนเป็นคนดีมีคุณธรรม จริยธรรม มีความซื่อสัตย์สุจริต ๒.เพื่อสร้างภูมิคุ้มกันทางสังคมให้เด็กและเยาวชน ไม่ยอมรับพฤติกรรมทุจริตคอร์รัปชันและการโกงทุกรูปแบบ ๓.เพื่อส่งเสริมให้เด็กและเยาวชนมีจิตสาธารณะและพร้อมที่จะเสียสละประโยชน์ส่วนตนเพื่อรักษาประโยชน์ส่วนรวม	เชิงปริมาณ เด็กและเยาวชนตำบลมาบแค จำนวน ๒๐๐ คน เชิงคุณภาพ เด็กและเยาวชนเกิดความตระหนักรู้ สามารถแยกแยะถูก ผิด ชั่ว ดี สามารถนำความรู้ ประสบการณ์ที่ได้รับมาปรับใช้กับตนเอง และสังคมส่วนรวมได้อย่างมีความสุข	๓๐,๐๐๐	๓๐,๐๐๐	๓๐,๐๐๐	๓๐,๐๐๐	๓๐,๐๐๐	เด็กและเยาวชนตำบลมาบแค จำนวน ๒๐๐ คน	๑.เด็กและเยาวชนได้รับการปลูกฝังให้เป็นคนดีมีคุณธรรม จริยธรรม มีความซื่อสัตย์ สุจริต ๒.เด็กและเยาวชนมีภูมิคุ้มกันทางสังคม ไม่ยอมรับพฤติกรรมทุจริตคอร์รัปชันและการโกงทุกรูปแบบ ๓.เด็กและเยาวชนมีจิตสาธารณะและพร้อมที่จะเสียสละ	สำนักปลัด
รวม	๒ โครงการ			๔๐,๐๐๐	๔๐,๐๐๐	๔๐,๐๐๐	๔๐,๐๐๐	๔๐,๐๐๐			

รายละเอียดโครงการพัฒนา  
แผนพัฒนาท้องถิ่น (พ.ศ. ๒๕๖๖ - ๒๕๗๐) ฉบับทบทวน ครั้งที่ ๑/๒๕๖๖  
เทศบาลตำบลมาบแค อำเภอเมืองนครปฐม จังหวัดนครปฐม

## ๓. ยุทธศาสตร์การพัฒนาด้านสังคม

## ๓.๕ กลยุทธ์ส่งเสริมกิจการศาสนา งานรัฐพิธี และงานประเพณีวัฒนธรรมในชุมชน

## (๑) แผนงานศาสนาวัฒนธรรมและนันทนาการ

ที่	โครงการ	วัตถุประสงค์	เป้าหมายผลผลิต/โครงการ	งบประมาณและที่มา					ตัวชี้วัด	ผลที่คาดว่าจะได้รับ	หน่วยงานที่รับผิดชอบ
				๒๕๖๖ (บาท)	๒๕๖๗ (บาท)	๒๕๖๘ (บาท)	๒๕๖๙ (บาท)	๒๕๗๐ (บาท)			
๑	โครงการจัดงานพระราชพิธี รัฐพิธีและวันสำคัญของชาติ	เพื่อให้ประชาชนเห็นความสำคัญของชาติที่ต้องเทิดทูนไว้	ตลอดปี ชุมชนในเขตเทศบาล	๕๐,๐๐๐	๕๐,๐๐๐	๕๐,๐๐๐	๕๐,๐๐๐	๕๐,๐๐๐	ประชาชน ๑๐๐ % มีความจงรักภักดีต่อสถาบันชาติ	ประชาชนเห็นความสำคัญของสถาบันชาติที่ต้องเทิดทูนไว้และร่วมกันปกป้อง	สำนักปลัด
๒	โครงการวันพ่อแห่งชาติ	เพื่อสร้างจิตสำนึกในพระมหากษัตริย์คุณของพระบาทสมเด็จพระเจ้าอยู่หัวฯ	สร้างจิตสำนึกในพระมหากษัตริย์คุณของพระบาทสมเด็จพระเจ้าอยู่หัวฯ	๕๐,๐๐๐	๕๐,๐๐๐	๕๐,๐๐๐	๕๐,๐๐๐	๕๐,๐๐๐	ร้อยละของประชาชนมีความพึงพอใจในการจัดกิจกรรม	เกิดจิตสำนึกในพระมหากษัตริย์คุณต่อพระบาท สมเด็จพระเจ้าอยู่หัวฯ	สำนักปลัด
๓	โครงการวันแม่แห่งชาติ	เพื่อสร้างจิตสำนึกในพระมหากษัตริย์คุณของสมเด็จพระนางเจ้าฯ	สร้างจิตสำนึกในพระมหากษัตริย์คุณของสมเด็จพระนางเจ้าฯ	๓๐,๐๐๐	๓๐,๐๐๐	๓๐,๐๐๐	๓๐,๐๐๐	๓๐,๐๐๐	ร้อยละของประชาชนมีความพึงพอใจในการจัดกิจกรรม	เกิดจิตสำนึกในพระมหากษัตริย์คุณต่อสมเด็จพระนางเจ้าฯ	สำนักปลัด
๔	โครงการอบรมเพื่อพัฒนาศักยภาพผู้สูงอายุตำบลมาบแค	เพื่อส่งเสริมการพัฒนาศักยภาพของผู้สูงอายุตำบลมาบแค	ผู้สูงอายุตำบลมาบแค	๑๐๐,๐๐๐	๑๐๐,๐๐๐	๑๐๐,๐๐๐	๑๐๐,๐๐๐	๑๐๐,๐๐๐	ร้อยละของผู้สูงอายุมีความรู้ด้านสุขภาพ การประกอบอาชีพ และมีสุขภาพจิตดี	ผู้สูงอายุมีศักยภาพเพิ่มขึ้น	สำนักปลัด
๕	โครงการจัดงานประเพณีวันลอยกระทง	เพื่อเป็นการสืบสานประเพณี วัฒนธรรมวันลอยกระทงให้คนรุ่นหลังได้อนุรักษ์สืบทอดวัฒนธรรม	การจัดงานประเพณี วัฒนธรรม	๕๐,๐๐๐	๕๐,๐๐๐	๕๐,๐๐๐	๕๐,๐๐๐	๕๐,๐๐๐	ร้อยละของประชาชนมีความพึงพอใจในการจัดกิจกรรม	ประชาชนได้สืบสานวัฒนธรรมประเพณีให้สืบทอดกันต่อไป	สำนักปลัด

รายละเอียดโครงการพัฒนา  
แผนพัฒนาท้องถิ่น (พ.ศ. ๒๕๖๖ - ๒๕๗๐) ฉบับทบทวน ครั้งที่ ๑/๒๕๖๖  
เทศบาลตำบลมาบแค อำเภอเมืองนครปฐม จังหวัดนครปฐม

๖	โครงการสืบสานงานประเพณีสงกรานต์	เพื่อรณรงค์ และส่งเสริมให้ประชาชนตระหนักถึงงานประเพณีสงกรานต์	สืบสานประเพณีสงกรานต์	๑๕,๐๐๐	๑๕,๐๐๐	๑๕,๐๐๐	๑๕,๐๐๐	๑๕,๐๐๐	ร้อยละของประชาชนมี ความพึงพอใจในการจัดกิจกรรม	ประชาชนตระหนักถึงการสืบสานประเพณีสงกรานต์และช่วยกันอนุรักษ์	สำนักปลัด
๗	โครงการแห่เทียนพรรษา	เพื่อส่งเสริมและสนับสนุนการสืบทอดประเพณีวัฒนธรรม	ผู้บริหารฯ พนักงาน/เจ้าหน้าที่ ประชาชนฯ	๕,๐๐๐	๕,๐๐๐	๕,๐๐๐	๕,๐๐๐	๕,๐๐๐	ร้อยละ ๙๕ ของประชาชนมี ความพึงพอใจในการจัดกิจกรรม	ผู้บริหารฯ พนักงาน/เจ้าหน้าที่ ประชาชน ได้สืบทอดประเพณีวัฒนธรรม	สำนักปลัด
๘	โครงการสืบสานงานประเพณีการดำขนมเงิน	เพื่อสืบสานอนุรักษ์ประเพณีท้องถิ่นโบราณเพื่อการท่องเที่ยว	ประชาชนมีส่วนร่วมการจัดกิจกรรมดำขนมเงินเพื่อส่งเสริมการท่องเที่ยว	๓๐,๐๐๐	๓๐,๐๐๐	๓๐,๐๐๐	๓๐,๐๐๐	๓๐,๐๐๐	ร้อยละของประชาชนมีส่วนร่วมในกิจกรรมประเพณีดำขนมเงิน	ประชาชนได้มีการสืบสานวัฒนธรรมประเพณีท้องถิ่นเพื่อการท่องเที่ยว	สำนักปลัด
๙	โครงการวันเฉลิมพระชนมพรรษาพระบาทสมเด็จพระเจ้าอยู่หัวมหาวชิราลงกรณ บดินทรเทพยวรางกูร รัชกาลที่ ๑๐	เพื่อเป็นการเฉลิมพระเกียรติพระบาทสมเด็จพระเจ้าอยู่หัวมหาวชิราลงกรณ บดินทรเทพยวรางกูร รัชกาลที่ ๑๐	ข้าราชการ กำนัน ผู้ใหญ่บ้าน ผู้นำท้องถิ่น ภาคเอกชน พสกนิกรชาวตำบลมาบแค ทุกหมู่เหล่า ร่วมจัดกิจกรรม เพื่อน้อมถวายเป็นพระราชกุศลแด่พระบาทสมเด็จพระเจ้าอยู่หัว ร.๑๐	๕๐,๐๐๐	๕๐,๐๐๐	๕๐,๐๐๐	๕๐,๐๐๐	๕๐,๐๐๐	ร้อยละของประชาชนมีส่วนร่วมในกิจกรรมเฉลิมพระเกียรติพระบาทสมเด็จพระเจ้าอยู่หัว ร.๑๐	ประชาชนทุกหมู่เหล่า แสดงออกซึ่งความจงรักภักดี ร่วมปกป้องเทิดทูนสถาบันพระมหากษัตริย์	สำนักปลัด
๑๐	โครงการวันเฉลิมพระชนมพรรษาสมาเด็จพระนางเจ้าสุทิดา พัชรสุธาพิมลลักษณ พระบรมราชินี	เพื่อเป็นการเฉลิมพระเกียรติสมเด็จพระนางเจ้าสุทิดา พัชรสุธาพิมลลักษณ พระบรมราชินี	ข้าราชการ กำนัน ผู้ใหญ่บ้าน ผู้นำท้องถิ่น ภาคเอกชน พสกนิกรชาวตำบลมาบแค ทุกหมู่เหล่า ร่วมจัดกิจกรรม เพื่อน้อมถวายเป็นพระราชกุศลแด่สมเด็จพระนางเจ้าสุทิดา พัชรสุธาพิมลลักษณ พระบรมราชินี	๕๐,๐๐๐	๕๐,๐๐๐	๕๐,๐๐๐	๕๐,๐๐๐	๕๐,๐๐๐	ร้อยละของประชาชนมีส่วนร่วมในกิจกรรมเฉลิมพระเกียรติสมเด็จพระนางเจ้าสุทิดา พัชรสุธาพิมลลักษณ พระบรมราชินี	ประชาชนทุกหมู่เหล่า แสดงออกซึ่งความจงรักภักดี ร่วมปกป้องเทิดทูนสถาบันพระมหากษัตริย์	สำนักปลัด

รายละเอียดโครงการพัฒนา  
 แผนพัฒนาท้องถิ่น (พ.ศ. ๒๕๖๖ - ๒๕๗๐) ฉบับทบทวน ครั้งที่ ๑/๒๕๖๖  
 เทศบาลตำบลมาบแค อำเภอเมืองนครปฐม จังหวัดนครปฐม

๑๑	โครงการแข่งขันกีฬาชุมชน ตำบลมาบแค	เพื่อให้ประชาชนในพื้นที่ที่มีสุขอนามัยสมบูรณ์ แข็งแรง จิตใจสดชื่น แจ่มใส มีน้ำใจ เป็นนักกีฬา รู้แพ้ รู้ชนะ รู้อภัย มีระเบียบวินัย รู้รักความสามัคคี	เด็ก เยาวชน และประชาชน ในพื้นที่	๕๐,๐๐๐	๕๐,๐๐๐	๕๐,๐๐๐	๕๐,๐๐๐	๕๐,๐๐๐	ร้อยละของประชาชนมีส่วนร่วมมีสุขอนามัยสมบูรณ์ แข็งแรง รู้รักสามัคคี	ประชาชนมีสุขอนามัยสมบูรณ์ แข็งแรง รู้รักสามัคคี	สำนักปลัด
รวม	๑๑ โครงการ			๔๘๐,๐๐๐	๔๘๐,๐๐๐	๔๘๐,๐๐๐	๔๘๐,๐๐๐	๔๘๐,๐๐๐			

๓. ยุทธศาสตร์การพัฒนาด้านสังคม

๓.๖ กลยุทธ์ส่งเสริมกิจการสาธารณสุขชุมชน

(๑) แผนงานเคหะและชุมชน (งานกำจัดขยะมูลฝอยและสิ่งปฏิกูล)

ที่	โครงการ	วัตถุประสงค์	เป้าหมายผลผลิต/โครงการ	งบประมาณและที่มา					ตัวชี้วัด	ผลที่คาดว่าจะได้รับ	หน่วยงานที่รับผิดชอบ
				๒๕๖๖ (บาท)	๒๕๖๗ (บาท)	๒๕๖๘ (บาท)	๒๕๖๙ (บาท)	๒๕๗๐ (บาท)			
๑	โครงการส่งเสริมการคัดแยกขยะที่ต้นทาง	เพื่อให้ประชาชนมีความรู้และตระหนักร่วมกัน เพื่อคัดแยกขยะ	จัดกิจกรรมรณรงค์เชิงรุกในชุมชนให้ความรู้การคัดแยกขยะที่ต้นทาง	๓๐,๐๐๐	๓๐,๐๐๐	๓๐,๐๐๐	๓๐,๐๐๐	๓๐,๐๐๐	ร้อยละของหมู่บ้านที่มีการจัดกิจกรรมรณรงค์ในตำบล	มีครัวเรือนต้นแบบในการคัดแยกขยะที่ต้นทางในหมู่บ้าน	กองสาธารณสุขและสิ่งแวดล้อม
รวม	๑ โครงการ			๓๐,๐๐๐	๓๐,๐๐๐	๓๐,๐๐๐	๓๐,๐๐๐	๓๐,๐๐๐			

รายละเอียดโครงการพัฒนา  
แผนพัฒนาท้องถิ่น (พ.ศ. ๒๕๖๖ - ๒๕๗๐) ฉบับทบทวน ครั้งที่ ๑/๒๕๖๖  
เทศบาลตำบลมาบแค อำเภอเมืองนครปฐม จังหวัดนครปฐม

- ก. ยุทธศาสตร์ชาติ ๒๐ ปี ยุทธศาสตร์ที่ ๕ ด้านการสร้างการเติบโตบนคุณภาพชีวิตที่เป็นมิตรกับสิ่งแวดล้อม
- ข. แผนพัฒนาเศรษฐกิจและสังคมแห่งชาติ ฉบับที่ ๑๓ หมายความว่า ๒ ไทยเป็นจุดหมายของการท่องเที่ยวที่เน้นคุณภาพและความยั่งยืน
- ค. Sustainable Development Goals: SDGs เป้าหมายที่ ๑๕ ปกป้อง พืชพันธุ์ และสนับสนุนการใช้ระบบนิเวศบนบกอย่างยั่งยืน จัดการป่าไม้อย่างยั่งยืนต่อสู้การกลายสภาพเป็นทะเลทราย หยุดการเสื่อมโทรมของที่ดินและพื้นสภาพดินฯ
- ง. ยุทธศาสตร์จังหวัดนครปฐม ยุทธศาสตร์ที่ ๓ พัฒนาประชาชนให้ร่วมสร้างสังคมอัจฉริยะ (Smart Society)
- จ. ยุทธศาสตร์การพัฒนาของ อปท. ในเขตจังหวัดนครปฐม ยุทธศาสตร์ที่ ๓ ยุทธศาสตร์การพัฒนาด้านทรัพยากรธรรมชาติ สิ่งแวดล้อม และการท่องเที่ยว
- ๔. ยุทธศาสตร์การพัฒนาด้านสิ่งแวดล้อม

๔.๑ กลยุทธ์ส่งเสริมการมีส่วนร่วมของประชาชนในการอนุรักษ์ทรัพยากรธรรมชาติและสิ่งแวดล้อม

(๑) แผนงานการเกษตร (งานสิ่งแวดล้อมและทรัพยากรธรรมชาติ)

ที่	โครงการ	วัตถุประสงค์	เป้าหมายผลผลิต/โครงการ	งบประมาณและที่มา					ตัวชี้วัด	ผลที่คาดว่าจะได้รับ	หน่วยงานที่รับผิดชอบ
				๒๕๖๖ (บาท)	๒๕๖๗ (บาท)	๒๕๖๘ (บาท)	๒๕๖๙ (บาท)	๒๕๗๐ (บาท)			
๑	โครงการปลูกต้นไม้เฉลิมพระเกียรติ	เพื่อฟื้นฟูคืนความสมดุลให้ระบบนิเวศ และรณรงค์สร้างจิตสำนึกให้ประชาชนร่วมกันปลูกต้นไม้	รณรงค์เชิญชวนให้ประชาชนทุกคนร่วมกันปลูกต้นไม้ ในวันสำคัญและวันนักขัตฤกษ์อย่างต่อเนื่อง	๑๐,๐๐๐	๑๐,๐๐๐	๑๐,๐๐๐	๑๐,๐๐๐	๑๐,๐๐๐	ร้อยละของครัวเรือนร่วมกันปลูกต้นไม้	ระบบนิเวศทางธรรมชาติมีความสมดุลมากขึ้น และประชาชนให้ความสำคัญในการปลูกต้นไม้ และมีส่วนร่วม	กองสาธารณสุขและสิ่งแวดล้อม
๒	โครงการวันสิ่งแวดล้อมโลก	เพื่อจัดกิจกรรมให้ประชาชนมีส่วนร่วมในการรักษาสิ่งแวดล้อมโลก	ประชาชนมีส่วนร่วมในการจัดกิจกรรมรักษ์สิ่งแวดล้อม	๑๐,๐๐๐	๑๐,๐๐๐	๑๐,๐๐๐	๑๐,๐๐๐	๑๐,๐๐๐	ร้อยละของประชาชนในการร่วมกิจกรรมฯ	สิ่งแวดล้อมภายในตำบลมาบแคได้รับการดูแลเพิ่มขึ้น	กองสาธารณสุขและสิ่งแวดล้อม
๓	โครงการเมืองสวย น้ำใส ตำบลมาบแค	เพื่อรักษาความสะอาดและความเป็นระเบียบเรียบร้อยของถนนและคลองภายในตำบลมาบแค	ทำความสะอาดและปรับภูมิทัศน์ถนน คลองภายในตำบลมาบแค	๓๐,๐๐๐	๓๐,๐๐๐	๓๐,๐๐๐	๓๐,๐๐๐	๓๐,๐๐๐	ร้อยละของจำนวนถนนและจำนวนคลองที่ได้รับการปรับปรุงภูมิทัศน์	ถนนและคลองภายในตำบลมาบแคมีความสะอาดและมีความเป็นระเบียบเรียบร้อย	กองสาธารณสุขและสิ่งแวดล้อม
๔	โครงการพัฒนาศักยภาพอาสาสมัครท้องถิ่นรักษ์โลก	เพื่อพัฒนาศักยภาพอาสาสมัครท้องถิ่นรักษ์โลก	จัดกิจกรรมอบรมและศึกษาดูงานให้กับอาสาสมัครท้องถิ่นรักษ์โลก	๕๐๐,๐๐๐	๕๐๐,๐๐๐	๕๐๐,๐๐๐	๕๐๐,๐๐๐	๕๐๐,๐๐๐	ร้อยละความสำเร็จของการจัดกิจกรรม	มีเครือข่ายอาสาสมัครท้องถิ่นรักษ์โลกในตำบล	กองสาธารณสุขและสิ่งแวดล้อม
รวม	๔ โครงการ			๕๕๐,๐๐๐	๕๕๐,๐๐๐	๕๕๐,๐๐๐	๕๕๐,๐๐๐	๕๕๐,๐๐๐			

รายละเอียดโครงการพัฒนา  
แผนพัฒนาท้องถิ่น (พ.ศ. ๒๕๖๖ - ๒๕๗๐) ฉบับทบทวน ครั้งที่ ๑/๒๕๖๖  
เทศบาลตำบลมาบแค อำเภอเมืองนครปฐม จังหวัดนครปฐม

- ก. ยุทธศาสตร์ชาติ ๒๐ ปี ยุทธศาสตร์ที่ ๖ ด้านการปรับสมดุลและพัฒนาระบบการบริหารจัดการภาครัฐ
- ข. แผนพัฒนาเศรษฐกิจและสังคมแห่งชาติ ฉบับที่ ๑๓ หมายเหตุที่ ๑๒ ไทยมีกำลังคนสมรรถนะสูง มุ่งเรียนรู้อย่างต่อเนื่อง ตอบโจทย์การพัฒนาแห่งอนาคต
- ค. Sustainable Development Goals: SDGs เป้าหมายที่ ๑๖ ส่งเสริมสังคมที่สงบสุขและครอบคลุมเพื่อการพัฒนาที่ยั่งยืน ให้ทุกคนเข้าถึงความยุติธรรม และสร้างสถาบันที่มีประสิทธิภาพ รับผิดชอบ และครอบคลุมในทุกระดับ
- ง. ยุทธศาสตร์จังหวัดนครปฐม ยุทธศาสตร์ที่ ๒ สร้างความแข็งแกร่งระดับพื้นที่รองรับการขยายตัวของเมืองหลวงและปริมณฑล (Smart Living)
- จ. ยุทธศาสตร์การพัฒนาของ อปท. ในเขตจังหวัดนครปฐม ยุทธศาสตร์ที่ ๕ ยุทธศาสตร์การพัฒนาด้านการบริหารจัดการที่ดี
- ๕. ยุทธศาสตร์การพัฒนาด้านการบริหารจัดการที่ดี

๕.๑ กลยุทธ์ส่งเสริมและพัฒนาศักยภาพให้กับบุคลากร/ ปรับปรุงพัฒนาเครื่องมือ เครื่องใช้ให้มีประสิทธิภาพ และพัฒนาการบริการประชาชนให้ได้รับความสะดวกรวดเร็ว พร้อมทั้งเพิ่มช่องทางในการรับรู้ข้อมูลข่าวสารให้กับประชาชน

(๑) แผนงานบริหารงานทั่วไป

ที่	โครงการ	วัตถุประสงค์	เป้าหมายผลผลิต/โครงการ	งบประมาณและที่มา					ตัวชี้วัด	ผลที่คาดว่าจะได้รับ	หน่วยงานที่รับผิดชอบ
				๒๕๖๖ (บาท)	๒๕๖๗ (บาท)	๒๕๖๘ (บาท)	๒๕๖๙ (บาท)	๒๕๗๐ (บาท)			
๑	โครงการเลือกตั้งผู้บริหารท้องถิ่นและสมาชิกสภาท้องถิ่น	เพื่อจัดการเลือกตั้งผู้บริหารท้องถิ่นและสมาชิกสภาท้องถิ่น	ประชาชนในเขตเทศบาล	๖๐๐,๐๐๐	๖๐๐,๐๐๐	๖๐๐,๐๐๐	๖๐๐,๐๐๐	๖๐๐,๐๐๐	ประชาชน ร้อยละ ๗๐ ขึ้นไป มาใช้สิทธิเลือกตั้ง	ประชาชนได้มีส่วนร่วมในการเลือกตั้ง	สำนักปลัด
๒	โครงการสำรวจความพึงพอใจของผู้รับบริการ	เพื่อสำรวจความพึงพอใจของผู้รับบริการ	ประชาชนผู้ที่มีรับบริการในเขตตำบลมาบแค	๒๐,๐๐๐	๒๐,๐๐๐	๒๐,๐๐๐	๒๐,๐๐๐	๒๐,๐๐๐	ร้อยละของประชาชนที่มารับบริการ	เป็นข้อมูลพื้นฐานในการวางแผน การบริหารจัดการ	สำนักปลัด
๓	โครงการส่งเสริมคุณธรรมจริยธรรมและพัฒนาองค์ความรู้เพิ่มศักยภาพการบริหารงานของเทศบาล	เพื่อพัฒนาคุณธรรมและจริยธรรมในการปฏิบัติหน้าที่ของผู้บริหาร สมาชิกสภา พนักงานส่วนตำบลและพนักงานจ้าง	จัดอบรมให้ความรู้/ศึกษาดูงานให้กับผู้บริหารท้องถิ่น สมาชิกสภาท้องถิ่น พนักงานเทศบาล ลูกจ้างประจำ และพนักงานจ้าง	๔๐๐,๐๐๐	๔๐๐,๐๐๐	๔๐๐,๐๐๐	๔๐๐,๐๐๐	๔๐๐,๐๐๐	พัฒนาคุณธรรมและจริยธรรมในการปฏิบัติหน้าที่ของผู้บริหาร สมาชิกสภา พนักงานส่วนตำบลและพนักงานจ้าง	ผู้บริหาร สมาชิกสภาฯ พนักงานส่วนตำบลและพนักงานจ้างมีคุณธรรมและจริยธรรมในการปฏิบัติหน้าที่บริการประชาชน	สำนักปลัด



รายละเอียดโครงการพัฒนา  
แผนพัฒนาท้องถิ่น (พ.ศ. ๒๕๖๖ - ๒๕๗๐) ฉบับทบทวน ครั้งที่ ๑/๒๕๖๖  
เทศบาลตำบลมาบแค อำเภอเมืองนครปฐม จังหวัดนครปฐม

๔	โครงการอบรมให้ความรู้ความเข้าใจส่วนที่เกี่ยวข้องกับพระราชบัญญัติข้อมูลข่าวสารของราชการ พ.ศ. ๒๕๔๐	เพื่อให้ผู้เข้าอบรมมีความรู้ความเข้าใจเกี่ยวกับการปฏิบัติตามพระราชบัญญัติข้อมูลข่าวสารของข้าราชการ พ.ศ. ๒๕๔๐	ผู้บริหาร พนักงานเทศบาล ลูกจ้าง พนักงานจ้าง สมาชิกสภา	๒๐,๐๐๐	๒๐,๐๐๐	๒๐,๐๐๐	๒๐,๐๐๐	๒๐,๐๐๐	จำนวนผู้บริหาร พนักงานเทศบาล ลูกจ้าง พนักงานจ้าง สมาชิกสภา	ผู้เข้าอบรมนำความรู้ที่ได้ไปใช้ในการปฏิบัติ ข้อมูลข่าวสารของราชการ พ.ศ. ๒๕๔๐ และสร้างความพึงพอใจแก่ผู้รับบริการได้อย่างถูกต้องและมีประสิทธิภาพ	สำนักปลัด
๕	โครงการเพิ่มประสิทธิภาพการชำระภาษีและเร่งรัดการจัดเก็บภาษี	เพื่อให้การดำเนินการจัดเก็บภาษีเป็นไปตามเป้าหมายและกำหนดเวลา	เทศบาลสามารถเก็บภาษีได้เพิ่มขึ้น	๒๕,๐๐๐	๒๕,๐๐๐	๒๕,๐๐๐	๒๕,๐๐๐	๒๕,๐๐๐	๑ ครั้ง/ปี ในเขตพื้นที่เทศบาล	เทศบาลมีรายได้เพิ่มขึ้น ในการพัฒนาเทศบาลและชุมชน	กองคลัง
๖	โครงการปรับปรุงข้อมูลแผนที่ภาษีและทะเบียนทรัพย์สิน	เพื่อให้ได้มีแผนที่แม่บทที่ถูกต้องนำมาประกอบเป็นแผนที่ภาษีและทะเบียนทรัพย์สินได้	เอกสารข้อมูลที่ดินที่อยู่ในเขตตำบลมาบแคมีความเป็นปัจจุบันมากขึ้น	๒๕,๐๐๐	๒๕,๐๐๐	๒๕,๐๐๐	๒๕,๐๐๐	๒๕,๐๐๐	๑ ครั้ง/ปี ในเขตพื้นที่เทศบาล	สามารถใช้เป็นข้อมูลในการวางแผนพัฒนา จัดการพื้นที่ได้อย่างเหมาะสมในอนาคต	กองคลัง
๗	โครงการจัดพิมพ์เอกสารประชาสัมพันธ์สรุปผลการดำเนินงานของ เทศบาลฯ	เพื่อเผยแพร่ข้อมูลข่าวสารประชาสัมพันธ์ ให้ประชาชนทราบผลการดำเนินงานของเทศบาลฯ	จัดทำเอกสาร วารสาร ประชาสัมพันธ์ สรุปผลการดำเนินงานของ เทศบาล และ ข้อมูลข่าวสารต่างๆ ให้ประชาชนทราบ	๖๐,๐๐๐	๖๐,๐๐๐	๖๐,๐๐๐	๖๐,๐๐๐	๖๐,๐๐๐	ร้อยละของครัวเรือนได้รับทราบข้อมูลข่าวสาร การดำเนินงานของเทศบาล	ประชาชนรับทราบ ข้อมูลข่าวสาร และผลการดำเนินงานของเทศบาล	สำนักปลัด

รายละเอียดโครงการพัฒนา  
แผนพัฒนาท้องถิ่น (พ.ศ. ๒๕๖๖ - ๒๕๗๐) ฉบับทบทวน ครั้งที่ ๑/๒๕๖๖  
เทศบาลตำบลมาบแค อำเภอเมืองนครปฐม จังหวัดนครปฐม

๘	โครงการประชุมประชาคมท้องถิ่น	เพื่อเปิดโอกาสให้ประชาชนได้แสดงความคิดเห็นมากขึ้น	สัดส่วนประชาคมท้องถิ่นระดับตำบล และประชาชนที่อาศัยอยู่ในตำบล	๑๐,๐๐๐	๑๐,๐๐๐	๑๐,๐๐๐	๑๐,๐๐๐	๑๐,๐๐๐	จำนวนผู้เข้าร่วมประชาคมท้องถิ่นไม่น้อยกว่ากึ่งหนึ่งของจำนวนสัดส่วนประชาคมท้องถิ่นทั้งหมด ทั้งนี้ให้นับรวมถึงจำนวนผู้ที่มาเข้าร่วมประชาคมท้องถิ่นทั้งหมด	ได้วางแผนพัฒนาท้องถิ่นสามารถสนองตอบต่อปัญหาและความต้องการประชาชนได้มากยิ่งขึ้น เกิดการ บูรณาการ ความคิดระหว่างประชาชนกับเทศบาล	สำนักปลัด
รวม	๘ โครงการ			๑,๑๖๐,๐๐๐	๑,๑๖๐,๐๐๐	๑,๑๖๐,๐๐๐	๑,๑๖๐,๐๐๐	๑,๑๖๐,๐๐๐			

๕. ยุทธศาสตร์การพัฒนาด้านการบริหารจัดการที่ดี

๕.๒ กลยุทธ์สร้างการมีส่วนร่วมของประชาชนและประสานงานระหว่างหน่วยงานภาครัฐ และท้องถิ่นเพื่อการบริการและแก้ไขปัญหาของประชาชน

(๑) แผนงานการรักษาความสงบภายใน

ที่	โครงการ	วัตถุประสงค์	เป้าหมายผลผลิต/โครงการ	งบประมาณและที่มา					ตัวชี้วัด	ผลที่คาดว่าจะได้รับ	หน่วยงานที่รับผิดชอบ
				๒๕๖๖ (บาท)	๒๕๖๗ (บาท)	๒๕๖๘ (บาท)	๒๕๖๙ (บาท)	๒๕๗๐ (บาท)			
๑	โครงการฝึกอบรมอาสาสมัครป้องกันภัยฝ่ายพลเรือน (อปพร.) ตำบลมาบแค	เพื่อให้มีอาสาสมัครป้องกันภัยฝ่ายพลเรือน (อปพร.) และเพื่อป้องกันภัยต่างๆภายในตำบลมาบแค	เพื่อให้การดำเนินงานและการบริหารการป้องกันภัยฯ เป็นไปอย่างมีประสิทธิภาพ	๖๐,๐๐๐	๖๐,๐๐๐	๖๐,๐๐๐	๖๐,๐๐๐	๖๐,๐๐๐	ร้อยละของประชาชนเข้ารับการฝึกอบรมอปพร.	ประชาชนภายในตำบลมาบแค มีความปลอดภัยในชีวิตและทรัพย์สินเพิ่มขึ้น	สำนักปลัด

รายละเอียดโครงการพัฒนา  
แผนพัฒนาท้องถิ่น (พ.ศ. ๒๕๖๖ - ๒๕๗๐) ฉบับทบทวน ครั้งที่ ๑/๒๕๖๖  
เทศบาลตำบลมาบแค อำเภอเมืองนครปฐม จังหวัดนครปฐม

๒	โครงการฝึกอบรมชุดปฏิบัติการจิตอาสาภัยพิบัติ	เพื่อเสริมสร้างศักยภาพและความเข้มแข็งให้มีบุคลากรที่สามารถปฏิบัติหน้าที่ช่วยเหลือเจ้าพนักงานในการป้องกันและบรรเทาสาธารณภัยได้อย่างมีประสิทธิภาพ	จัดฝึกอบรมให้ความรู้แก่จิตอาสาภัยพิบัติเพื่อเสริมสร้างด้านการบริหารจัดการสาธารณภัย อย่างน้อย ๕๐ คน	๒๕๐,๐๐๐	๒๕๐,๐๐๐	๒๕๐,๐๐๐	๒๕๐,๐๐๐	๒๕๐,๐๐๐	จิตอาสาภัยพิบัติเข้าร่วมการฝึกอบรมอย่างน้อย ๕๐ คน	จิตอาสาภัยพิบัติมีศักยภาพและความเข้มแข็ง มีบุคลากรที่มีความสามารถปฏิบัติหน้าที่ช่วยเหลือเจ้าพนักงานในการป้องกันและบรรเทาสาธารณภัยได้อย่างมีประสิทธิภาพ	สำนักปลัด
๓	โครงการป้องกันและลดอุบัติเหตุทางถนน	เพื่อรณรงค์และป้องกันการเกิดอุบัติเหตุทางถนน	จัดทำแผ่นพับ ป้ายประชาสัมพันธ์เกี่ยวกับการรณรงค์การป้องกันและลดอุบัติเหตุทางถนน	๑๕,๐๐๐	๑๕,๐๐๐	๑๕,๐๐๐	๑๕,๐๐๐	๑๕,๐๐๐	ร้อยละของประชาชนระมัดระวังการขับขี่รถ เคารพกฎจราจร	ประชาชนตระหนักและมีความระมัดระวังในการขับขี่รถ ตลอดจนทำให้อัตราการเกิดอุบัติเหตุมีจำนวนลดลง	สำนักปลัด
รวม	๓ โครงการ			๓๒๕,๐๐๐	๓๒๕,๐๐๐	๓๒๕,๐๐๐	๓๒๕,๐๐๐	๓๒๕,๐๐๐			

**รายละเอียดโครงการพัฒนา**  
**แผนพัฒนาท้องถิ่น (พ.ศ.๒๕๖๖ - ๒๕๗๐) ฉบับทบทวน ครั้งที่ ๑/๒๕๖๖**  
**สำหรับ โครงการที่เกี่วข้องขององค์กรปกครองส่วนท้องถิ่น ที่ใช้สำหรับการประสานแผนพัฒนาท้องถิ่น**  
**เทศบาลตำบลมาบแค อำเภอเมืองนครปฐม จังหวัดนครปฐม**

- ก. ยุทธศาสตร์ชาติ ๒๐ ปี ยุทธศาสตร์ที่ ๒ ด้านการสร้างความสามารถในการแข่งขัน
- ข. แผนพัฒนาเศรษฐกิจและสังคมแห่งชาติ ฉบับที่ ๑๓ หมายความว่า ๕ ไทยเป็น ประตูก้าว การลงทุน และยุทธศาสตร์ทางโลจิสติกส์ที่สำคัญของภูมิภาค
- ค. Sustainable Development Goals: SDGs เป้าหมายที่ ๙ สร้างโครงสร้างพื้นฐานที่มีความทนทาน ส่งเสริมการพัฒนาอุตสาหกรรมที่ครอบคลุมและยั่งยืน และส่งเสริมนวัตกรรม
- ง. ยุทธศาสตร์จังหวัดนครปฐม ยุทธศาสตร์ที่ ๒ สร้างความแข็งแกร่งระดับพื้นที่รองรับการขยายตัวของเมืองหลวงและปริมณฑล (Smart Living)
- จ. ยุทธศาสตร์การพัฒนาของ อปท. ในเขตจังหวัดนครปฐม ยุทธศาสตร์ที่ ๖ ยุทธศาสตร์ด้านการบริการสาธารณะ
๑. ยุทธศาสตร์การพัฒนาด้านโครงสร้างพื้นฐาน

๑.๑ กลยุทธ์สร้างระบบระบายน้ำเพื่อให้มีการระบายน้ำได้สะดวกไม่เกิดน้ำท่วมขัง

(๑) แผนงานเคหะและชุมชน (งานบำบัดน้ำเสีย)

ที่	โครงการ	วัตถุประสงค์	เป้าหมายผลผลิต/โครงการ	งบประมาณและที่มา					ตัวชี้วัด	ผลที่คาดว่าจะได้รับ	หน่วยงานที่จะขอประสาน
				๒๕๖๖ (บาท)	๒๕๖๗ (บาท)	๒๕๖๘ (บาท)	๒๕๖๙ (บาท)	๒๕๗๐ (บาท)			
๑	ขุดลอกคลองระบายน้ำ หมู่ที่ ๑,๒,๓ ตำบลมาบแค อำเภอเมืองนครปฐม จังหวัดนครปฐม จุดเริ่มต้นโครงการ เขตติดต่อตำบลมาบแค - ตำบลตาก้อง จุดสิ้นสุด เขตติดต่อตำบลมาบแค - ตำบลดอนรวก	ตำบลมาบแคและตำบลข้างเคียง ไม่ประสบปัญหาน้ำท่วมขัง	ขุดลอกคลองระบายน้ำ กว้าง ๘ - ๑๒ เมตร ยาว ๔,๓๐๐ เมตร หรือมีปริมาณดินขุดไม่น้อยกว่า ๑๕,๐๐๐ ลบ.ม. พร้อมป้ายประชาสัมพันธ์โครงการ	๑,๒๔๕,๐๐๐	๑,๒๔๕,๐๐๐	๑,๒๔๕,๐๐๐	๑,๒๔๕,๐๐๐	๑,๒๔๕,๐๐๐	คลองที่มีมาตรฐานจำนวน ๑ สาย	๑.ตำบลมาบแค และตำบลข้างเคียงไม่มีปัญหาน้ำท่วมขัง ๒.ราษฎรตำบลมาบแคและตำบลข้างเคียงมีคุณภาพชีวิตที่ดี	อบจ.นครปฐม
๒	ขุดลอกคลองระบายน้ำ หมู่ที่ ๔ ตำบลมาบแค อำเภอเมืองนครปฐม จังหวัดนครปฐม จุดเริ่มต้น บริเวณหลังวัดพะเนียงแตก เขตติดต่อตำบลตาก้อง จุดสิ้นสุดเขตติดต่อตำบลทุ่งน้อย	ตำบลมาบแคและตำบลข้างเคียง ไม่ประสบปัญหาน้ำท่วมขัง	ขุดลอกคลองระบายน้ำ กว้าง ๘ เมตร ยาว ๒,๙๐๐ เมตร หรือมีปริมาณดินขุดไม่น้อยกว่า ๑๑,๐๐๐ ลบ.ม. พร้อมป้ายประชาสัมพันธ์โครงการ	๑,๐๐๐,๐๐๐	๑,๐๐๐,๐๐๐	๑,๐๐๐,๐๐๐	๑,๐๐๐,๐๐๐	๑,๐๐๐,๐๐๐	คลองที่มีมาตรฐานจำนวน ๑ สาย	๑.ตำบลมาบแค และตำบลข้างเคียงไม่มีปัญหาน้ำท่วมขัง ๒.ราษฎรตำบลมาบแคและตำบลข้างเคียงมีคุณภาพชีวิตที่ดี	อบจ.นครปฐม

**รายละเอียดโครงการพัฒนา**  
**แผนพัฒนาท้องถิ่น (พ.ศ.๒๕๖๖ - ๒๕๗๐) ฉบับทบทวน ครั้งที่ ๑/๒๕๖๖**  
**สำหรับ โครงการที่เกี่วข้องขององค์กรปกครองส่วนท้องถิ่น ที่ใช้สำหรับการประสานแผนพัฒนาท้องถิ่น**  
**เทศบาลตำบลมาบแค อำเภอเมืองนครปฐม จังหวัดนครปฐม**

ก. ยุทธศาสตร์ชาติ ๒๐ ปี ยุทธศาสตร์ที่ ๒ ด้านการสร้างความสามารถในการแข่งขัน

ข. แผนพัฒนาเศรษฐกิจและสังคมแห่งชาติ ฉบับที่ ๑๓ หมายความว่า ๕ ไทยเป็น ประตูก้าว การลงทุน และยุทธศาสตร์ทางโลจิสติกส์ที่สำคัญของภูมิภาค

ค. Sustainable Development Goals: SDGs เป้าหมายที่ ๙ สร้างโครงสร้างพื้นฐานที่มีความทนทาน ส่งเสริมการพัฒนาอุตสาหกรรมที่ครอบคลุมและยั่งยืน และส่งเสริมนวัตกรรม

ง. ยุทธศาสตร์จังหวัดนครปฐม ยุทธศาสตร์ที่ ๒ สร้างความแข็งแกร่งระดับพื้นที่รองรับการขยายตัวของเมืองหลวงและปริมณฑล (Smart Living)

จ. ยุทธศาสตร์การพัฒนาของ อปท. ในเขตจังหวัดนครปฐม ยุทธศาสตร์ที่ ๖ ยุทธศาสตร์ด้านการบริการสาธารณะ

๑. ยุทธศาสตร์การพัฒนาด้านโครงสร้างพื้นฐาน

๑.๑ กลยุทธ์สร้างระบบระบายน้ำเพื่อให้มีการระบายน้ำได้สะดวกไม่เกิดน้ำท่วมขัง

(๑) แผนงานเคหะและชุมชน (งานบำบัดน้ำเสีย)

๓	ขุดลอกคลองระบายน้ำ หมู่ที่ ๙ ตำบลมาบแค อำเภอเมือง นครปฐม จังหวัดนครปฐม จุดเริ่มต้น คลองชลประทาน จุดสิ้นสุด คลองบัวทิพย์ เขต ติดต่อด้านนครปฐมอำเภอ เมืองนครปฐม จังหวัดนครปฐม	ตำบลมาบแคและตำบล ช้างเคียง ไม่ประสบ ปัญหาน้ำท่วมขัง	ขุดลอกคลองระบายน้ำ กว้าง ๑๔ เมตร ยาว ๒,๒๐๐ เมตร หรือมีปริมาณดินขุดไม่น้อยกว่า ๑๕,๐๐๐ ลบ.ม. พร้อมป้ายประชาสัมพันธ์โครงการ	๑,๒๓๐,๐๐๐	๑,๒๓๐,๐๐๐	๑,๒๓๐,๐๐๐	๑,๒๓๐,๐๐๐	๑,๒๓๐,๐๐๐	คลองที่มี มาตรฐาน จำนวน ๑ สาย	๑.ตำบลมาบแค และ ตำบลช้างเคียงไม่มี ปัญหาน้ำท่วมขัง ๒.ราษฎรตำบลมาบแค และตำบลช้างเคียงมี คุณภาพชีวิตที่ดี	อบจ. นครปฐม
๔	ขุดลอกคลองระบายน้ำ หมู่ที่ ๑๐ ตำบลมาบแค อำเภอเมือง นครปฐม จังหวัดนครปฐม จุดเริ่มต้นโครงการ บริเวณหลัง ป้อมตำรวจสายตรวจ จุดสิ้นสุด ประตูน้ำชลประทาน เขตติดต่อด้าน ตำบลทุ่งน้อย	ตำบลมาบแคและตำบล ช้างเคียง ไม่ประสบ ปัญหาน้ำท่วมขัง	ขุดลอกคลองระบายน้ำ กว้าง ๖ เมตร ยาว ๑,๑๐๐ เมตร หรือมีปริมาณดินขุดไม่น้อยกว่า ๖,๐๐๐ ลบ.ม. พร้อมป้ายประชาสัมพันธ์โครงการ	๘๐๐,๐๐๐	๘๐๐,๐๐๐	๘๐๐,๐๐๐	๘๐๐,๐๐๐	๘๐๐,๐๐๐	คลองที่มี มาตรฐาน จำนวน ๑ สาย	๑.ตำบลมาบแค และ ตำบลช้างเคียงไม่มี ปัญหาน้ำท่วมขัง ๒.ราษฎรตำบลมาบแค และตำบลช้างเคียงมี คุณภาพชีวิตที่ดี	อบจ. นครปฐม

รายละเอียดโครงการพัฒนา  
แผนพัฒนาท้องถิ่น (พ.ศ.๒๕๖๖ - ๒๕๗๐) ฉบับทบทวน ครั้งที่ ๑/๒๕๖๖  
สำหรับ โครงการที่เกี่วข้องขององค์กรปกครองส่วนท้องถิ่น ที่ใช้สำหรับการประสานแผนพัฒนาท้องถิ่น  
เทศบาลตำบลมาบแค อำเภอเมืองนครปฐม จังหวัดนครปฐม

- ก. ยุทธศาสตร์ชาติ ๒๐ ปี ยุทธศาสตร์ที่ ๒ ด้านการสร้างความสามารถในการแข่งขัน
- ข. แผนพัฒนาเศรษฐกิจและสังคมแห่งชาติ ฉบับที่ ๑๓ หมายความว่า ๕ ไทยเป็น ประตูก้าว การลงทุน และยุทธศาสตร์ทางโลจิสติกส์ที่สำคัญของภูมิภาค
- ค. Sustainable Development Goals: SDGs เป้าหมายที่ ๙ สร้างโครงสร้างพื้นฐานที่มีความทนทาน ส่งเสริมการพัฒนาอุตสาหกรรมที่ครอบคลุมและยั่งยืน และส่งเสริมนวัตกรรม
- ง. ยุทธศาสตร์จังหวัดนครปฐม ยุทธศาสตร์ที่ ๒ สร้างความแข็งแกร่งระดับพื้นที่รองรับการขยายตัวของเมืองหลวงและปริมณฑล (Smart Living)
- จ. ยุทธศาสตร์การพัฒนาของ อปท. ในเขตจังหวัดนครปฐม ยุทธศาสตร์ที่ ๖ ยุทธศาสตร์ด้านการบริการสาธารณะ
๑. ยุทธศาสตร์การพัฒนาด้านโครงสร้างพื้นฐาน

๑.๑ กลยุทธ์สร้างระบบระบายน้ำเพื่อให้มีการระบายน้ำได้สะดวกไม่เกิดน้ำท่วมขัง

(๑) แผนงานเคหะและชุมชน (งานบำบัดน้ำเสีย)

๕	ขุดลอกคลองระบายน้ำ หมู่ที่ ๑๑ ตำบลมาบแค อำเภอเมือง นครปฐม จังหวัดนครปฐม จุดเริ่มต้น เขตติดต่อ ตำบลมาบแค - ตำบลตาก้อง จุดสิ้นสุด เขตติดต่อตำบลมาบแค - ตำบลดอนรวก	ตำบลมาบแคและตำบลข้างเคียง ไม่ประสบปัญหาน้ำท่วมขัง	ขุดลอกคลองระบายน้ำ กว้าง ๑๒ เมตร ยาว ๓,๔๐๐ เมตร หรือมีปริมาณดินขุดไม่น้อยกว่า ๒๐,๐๐๐ ลบ.ม. พร้อมป้ายประชาสัมพันธ์โครงการ	๑,๖๓๒,๐๐๐	๑,๖๓๒,๐๐๐	๑,๖๓๒,๐๐๐	๑,๖๓๒,๐๐๐	๑,๖๓๒,๐๐๐	คลองที่มีมาตรฐาน จำนวน ๑ สาย	๑.ตำบลมาบแค และตำบลข้างเคียงไม่มีปัญหาน้ำท่วมขัง ๒.ราษฎรตำบลมาบแค และตำบลข้างเคียงมีคุณภาพชีวิตที่ดี	อบจ. นครปฐม
รวม	๕ โครงการ			๕,๙๐๗,๐๐๐	๕,๙๐๗,๐๐๐	๕,๙๐๗,๐๐๐	๕,๙๐๗,๐๐๐	๕,๙๐๗,๐๐๐			

รายละเอียดโครงการพัฒนา  
แผนพัฒนาท้องถิ่น (พ.ศ.๒๕๖๖ - ๒๕๗๐) ฉบับทบทวน ครั้งที่ ๑/๒๕๖๖  
สำหรับ โครงการที่เกี่วข้องขององค์กรปกครองส่วนท้องถิ่น ที่ใช้สำหรับการประสานแผนพัฒนาท้องถิ่น  
เทศบาลตำบลมาบแค อำเภอเมืองนครปฐม จังหวัดนครปฐม

- ก. ยุทธศาสตร์ชาติ ๒๐ ปี ยุทธศาสตร์ที่ ๒ ด้านการสร้างความสามารถในการแข่งขัน
- ข. แผนพัฒนาเศรษฐกิจและสังคมแห่งชาติ ฉบับที่ ๑๓ หมายความว่า ๕ ไทยเป็น ประตูก้าว การลงทุน และยุทธศาสตร์ทางโลจิสติกส์ที่สำคัญของภูมิภาค
- ค. Sustainable Development Goals: SDGs เป้าหมายที่ ๙ สร้างโครงสร้างพื้นฐานที่มีความทนทาน ส่งเสริมการพัฒนาอุตสาหกรรมที่ครอบคลุมและยั่งยืน และส่งเสริมนวัตกรรม
- ง. ยุทธศาสตร์จังหวัดนครปฐม ยุทธศาสตร์ที่ ๒ สร้างความแข็งแกร่งระดับพื้นที่รองรับการขยายตัวของเมืองหลวงและปริมณฑล (Smart Living)
- จ. ยุทธศาสตร์การพัฒนาของ อปท. ในเขตจังหวัดนครปฐม ยุทธศาสตร์ที่ ๖ ยุทธศาสตร์ด้านการบริการสาธารณะ
๑. ยุทธศาสตร์การพัฒนาด้านโครงสร้างพื้นฐาน

๑.๒ กลยุทธ์ให้มีและบำรุงด้านสาธารณูปโภค สาธารณูปการ และโครงสร้างพื้นฐานให้ครบทุกพื้นที่ และปรับปรุงให้มีสภาพมั่นคงแข็งแรงถาวร

(๑) แผนงานอุตสาหกรรมและการโยธา (งานก่อสร้าง)

ที่	โครงการ	วัตถุประสงค์	เป้าหมายผลผลิต/โครงการ	งบประมาณและที่มา					ตัวชี้วัด	ผลที่คาดว่าจะได้รับ	หน่วยงาน ที่จะขอ ประสาน
				๒๕๖๖ (บาท)	๒๕๖๗ (บาท)	๒๕๖๘ (บาท)	๒๕๖๙ (บาท)	๒๕๗๐ (บาท)			
๑	โครงการก่อสร้างกำแพงกันดิน คอนกรีตเสริมเหล็ก	เพื่อปรับปรุงภูมิทัศน์ บริเวณคลองระบายน้ำ เริ่มต้น หมู่ที่ ๖ บ้านราง น้ำเค็ม ผ่านหมู่ที่ ๗ บ้าน สำนักคร้อ และสิ้นสุด หมู่ที่ ๑๐ บ้านทุ่งตะพรหม ให้มีความสะอาดปลอดภัย	เพื่อปรับปรุงภูมิทัศน์บริเวณคลอง ระบายน้ำ เริ่มต้น หมู่ที่ ๖ บ้าน รางน้ำเค็ม ผ่านหมู่ที่ ๗ บ้าน สำนักคร้อ และสิ้นสุด หมู่ที่ ๑๐ บ้านทุ่งตะพรหมเชื่อมต่อ ให้มีความ สะอาดปลอดภัย	๒๑,๗๒๕,๐๐๐	๒๑,๗๒๕,๐๐๐	๒๑,๗๒๕,๐๐๐	๒๑,๗๒๕,๐๐๐	๒๑,๗๒๕,๐๐๐	ป้องกันการ พังทลายของดิน	ตำบลมาบแค ได้รับ การปรับปรุง ทัศนียภาพด้านการ ท่องเที่ยวเชิงอนุรักษ์ วัฒนธรรม จนสามารถ เพิ่มนักท่องเที่ยวได้ไม่ น้อยกว่าร้อยละ ๒๐	อบจ. นครปฐม

**รายละเอียดโครงการพัฒนา**  
**แผนพัฒนาท้องถิ่น (พ.ศ.๒๕๖๖ - ๒๕๗๐) ฉบับทบทวน ครั้งที่ ๑/๒๕๖๖**  
**สำหรับ โครงการที่เกี่วข้องขององค์กรปกครองส่วนท้องถิ่น ที่ใช้สำหรับการประสานแผนพัฒนาท้องถิ่น**  
**เทศบาลตำบลมาบแค อำเภอเมืองนครปฐม จังหวัดนครปฐม**

ก. ยุทธศาสตร์ชาติ ๒๐ ปี ยุทธศาสตร์ที่ ๒ ด้านการสร้างความสามารถในการแข่งขัน

ข. แผนพัฒนาเศรษฐกิจและสังคมแห่งชาติ ฉบับที่ ๑๓ หมายเหตุที่ ๕ ไทยเป็น ประตูก้าว การลงทุน และยุทธศาสตร์ทางโลจิสติกส์ที่สำคัญของภูมิภาค

ค. Sustainable Development Goals: SDGs เป้าหมายที่ ๙ สร้างโครงสร้างพื้นฐานที่มีความทนทาน ส่งเสริมการพัฒนาอุตสาหกรรมที่ครอบคลุมและยั่งยืน และส่งเสริมนวัตกรรม

ง. ยุทธศาสตร์จังหวัดนครปฐม ยุทธศาสตร์ที่ ๒ สร้างความแข็งแกร่งระดับพื้นที่รองรับการขยายตัวของเมืองหลวงและปริมณฑล (Smart Living)

จ. ยุทธศาสตร์การพัฒนาของ อปท. ในเขตจังหวัดนครปฐม ยุทธศาสตร์ที่ ๖ ยุทธศาสตร์ด้านการบริการสาธารณะ

๑. ยุทธศาสตร์การพัฒนาด้านโครงสร้างพื้นฐาน

๑.๒ กลยุทธ์ให้มีและบำรุงด้านสาธารณูปโภค สาธารณูปการ และโครงสร้างพื้นฐานให้ครบทุกพื้นที่ และปรับปรุงให้มีสภาพมั่นคงแข็งแรงถาวร

(๑) แผนงานอุตสาหกรรมและการโยธา (งานก่อสร้าง)

๒	โครงการก่อสร้าง ถนนแอสฟัลต์ติกคอนกรีต หมู่ที่ ๓,๔ ตำบลมาบแค จุดเริ่มต้น หมู่ที่ ๔ ตำบลมาบแค เขตติดต่อตำบล ตาก้อง จุดสิ้นสุด หมู่ที่ ๓ ตำบลมาบแค เขตติดต่อตำบลทุ่งน้อย	เพื่อแก้ไขปัญหาในการ สัญจรไป- มาของ ราษฎรตำบลมาบแค และตำบลข้างเคียง	ก่อสร้างถนนแอสฟัลต์ติก คอนกรีต กว้าง ๖.๐๐ เมตร ยาว ๓,๐๐๐ เมตร หนา ๐.๐๕ เมตร หรือมีพื้นที่ไม่ น้อยกว่า ๑๘,๐๐๐ ตารางเมตร และตีเส้นจราจร พร้อมป้าย ประชาสัมพันธ์โครงการ	๑๑,๐๐๐,๐๐๐	๑๑,๐๐๐,๐๐๐	๑๑,๐๐๐,๐๐๐	๑๑,๐๐๐,๐๐๐	๑๑,๐๐๐,๐๐๐	ถนนที่มีมาตรฐาน จำนวน ๑ เส้น	เส้นทางการคมนาคม สะดวกต่อการสัญจร ไป -มา ของราษฎร ตำบล มาบแคและ ตำบลข้างเคียง	อบจ. นครปฐม
๓	โครงการปรับปรุง ถนนแอสฟัลต์ติกคอนกรีต หมู่ที่ ๓,๔ ตำบลมาบแค จุดเริ่มต้น หมู่ที่ ๔ ตำบลมาบแค เขตติดต่อตำบล ตาก้อง จุดสิ้นสุด หมู่ที่ ๓ ตำบลมาบแค เขตติดต่อตำบล ทุ่งน้อย	เพื่อแก้ไขปัญหาในการ สัญจรไป- มาของ ราษฎรตำบลมาบแค และตำบลข้างเคียง	ปรับปรุงถนนแอสฟัลต์ติก คอนกรีต กว้าง ๖.๐๐ เมตร ยาว ๓,๐๐๐ เมตร หนา ๐.๐๕ เมตร หรือมีพื้นที่ไม่ น้อยกว่า ๑๘,๐๐๐ ตารางเมตร และตีเส้นจราจร พร้อมป้าย ประชาสัมพันธ์โครงการ	๙,๙๐๐,๐๐๐	๙,๙๐๐,๐๐๐	๙,๙๐๐,๐๐๐	๙,๙๐๐,๐๐๐	๙,๙๐๐,๐๐๐	ถนนที่มีมาตรฐาน จำนวน ๑ เส้น	เส้นทางการคมนาคม สะดวกต่อการสัญจร ไป -มา ของราษฎร ตำบล มาบแคและ ตำบลข้างเคียง	อบจ. นครปฐม



**รายละเอียดโครงการพัฒนา**  
**แผนพัฒนาท้องถิ่น (พ.ศ.๒๕๖๖ - ๒๕๗๐) ฉบับทบทวน ครั้งที่ ๑/๒๕๖๖**  
**สำหรับ โครงการที่เกินศักยภาพขององค์กรปกครองส่วนท้องถิ่น ที่ใช้สำหรับการประสานแผนพัฒนาท้องถิ่น**  
**เทศบาลตำบลมาบแค อำเภอเมืองนครปฐม จังหวัดนครปฐม**

- ก. ยุทธศาสตร์ชาติ ๒๐ ปี ยุทธศาสตร์ที่ ๒ ด้านการสร้างความสามารถในการแข่งขัน
- ข. แผนพัฒนาเศรษฐกิจและสังคมแห่งชาติ ฉบับที่ ๑๓ หมายความว่า ๕ ไทยเป็น ประตูก้าว การลงทุน และยุทธศาสตร์ทางโลจิสติกส์ที่สำคัญของภูมิภาค
- ค. Sustainable Development Goals: SDGs เป้าหมายที่ ๙ สร้างโครงสร้างพื้นฐานที่มีความทนทาน ส่งเสริมการพัฒนาอุตสาหกรรมที่ครอบคลุมและยั่งยืน และส่งเสริมนวัตกรรม
- ง. ยุทธศาสตร์จังหวัดนครปฐม ยุทธศาสตร์ที่ ๒ สร้างความแข็งแกร่งระดับพื้นที่รองรับการขยายตัวของเมืองหลวงและปริมณฑล (Smart Living)
- จ. ยุทธศาสตร์การพัฒนาของ อปท. ในเขตจังหวัดนครปฐม ยุทธศาสตร์ที่ ๖ ยุทธศาสตร์ด้านการบริการสาธารณะ
- ๑. ยุทธศาสตร์การพัฒนาด้านโครงสร้างพื้นฐาน

๑.๒ กลยุทธ์ให้มีและบำรุงด้านสาธารณูปโภค สาธารณูปการ และโครงสร้างพื้นฐานให้ครบทุกพื้นที่ และปรับปรุงให้มีสภาพมั่นคงแข็งแรงถาวร

(๑) แผนงานอุตสาหกรรมและการโยธา (งานก่อสร้าง)

๔	โครงการปรับปรุง ถนนแอสฟัลท์ติกคอนกรีต และวางท่อระบายน้ำรางวี หมู่ที่ ๔,๕,๑๐ ตำบลมาบแค จุดเริ่มต้น หมู่ที่ ๑๐ ตำบลมาบแค จุดสิ้นสุด หมู่ที่ ๔ ตำบลมาบแค เขตติดต่อตำบลตาก้อง/ หมู่ที่ ๕ ตำบลมาบแค เขตติดต่อตำบลทุ่งน้อย	เพื่อแก้ไขปัญหาในการสัญจรไป- มาของราษฎรตำบลมาบแคและตำบลข้างเคียง	ปรับปรุงถนนแอสฟัลท์ติกคอนกรีต กว้าง ๘.๐๐ เมตร ยาว ๔๕๐ เมตร, กว้าง ๖.๐๐ เมตร ยาว ๕,๒๒๓ เมตร หนา ๐.๐๕ เมตร หรือมีพื้นที่รวมไม่น้อยกว่า ๓๔,๙๓๘ ตารางเมตร ติดเส้นจราจรและวางท่อระบายน้ำรางวี พร้อมป้ายประชาสัมพันธ์โครงการ	๑๔,๐๐๐,๐๐๐	๑๔,๐๐๐,๐๐๐	๑๔,๐๐๐,๐๐๐	๑๔,๐๐๐,๐๐๐	๑๔,๐๐๐,๐๐๐	ถนนที่มีมาตรฐาน จำนวน ๑ เส้น	เส้นทางการคมนาคม สะดวกต่อการสัญจรไป-มา ของราษฎรตำบล มาบแคและตำบลข้างเคียง	อบจ. นครปฐม
๕	โครงการปรับปรุง ถนนแอสฟัลท์ติกคอนกรีต หมู่ที่ ๙ ตำบลมาบแค จุดเริ่มต้น หมู่ที่ ๙ ตำบลมาบแค เขตติดต่อตำบลนครปฐม จุดสิ้นสุด เขตติดต่อตำบลตาก้อง	เพื่อแก้ไขปัญหาในการสัญจรไป- มาของราษฎรตำบลมาบแคและตำบลข้างเคียง	ปรับปรุงถนนแอสฟัลท์ติกคอนกรีต กว้าง ๖.๐๐ เมตร ยาว ๑,๒๒๐ เมตร หนา ๐.๐๕ เมตร หรือมีพื้นที่รวมไม่น้อยกว่า ๗,๓๒๐ ตารางเมตร ติดเส้นจราจรพร้อมป้ายประชาสัมพันธ์โครงการ	๓,๕๐๐,๐๐๐	๓,๕๐๐,๐๐๐	๓,๕๐๐,๐๐๐	๓,๕๐๐,๐๐๐	๓,๕๐๐,๐๐๐	ถนนที่มีมาตรฐาน จำนวน ๑ เส้น	เส้นทางการคมนาคม สะดวกต่อการสัญจรไป-มา ของราษฎรตำบล มาบแคและตำบลข้างเคียง	อบจ. นครปฐม

รายละเอียดโครงการพัฒนา  
แผนพัฒนาท้องถิ่น (พ.ศ.๒๕๖๖ - ๒๕๗๐) ฉบับทบทวน ครั้งที่ ๑/๒๕๖๖  
สำหรับ โครงการที่เกี่วข้องขององค์กรปกครองส่วนท้องถิ่น ที่ใช้สำหรับการประสานแผนพัฒนาท้องถิ่น  
เทศบาลตำบลมาบแค อำเภอเมืองนครปฐม จังหวัดนครปฐม

ก. ยุทธศาสตร์ชาติ ๒๐ ปี ยุทธศาสตร์ที่ ๒ ด้านการสร้างความสามารถในการแข่งขัน

ข. แผนพัฒนาเศรษฐกิจและสังคมแห่งชาติ ฉบับที่ ๑๓ หมายความว่า ๕ ไทยเป็น ประตูก้าว การลงทุน และยุทธศาสตร์ทางโลจิสติกส์ที่สำคัญของภูมิภาค

ค. Sustainable Development Goals: SDGs เป้าหมายที่ ๙ สร้างโครงสร้างพื้นฐานที่มีความทนทาน ส่งเสริมการพัฒนาอุตสาหกรรมที่ครอบคลุมและยั่งยืน และส่งเสริมนวัตกรรม

ง. ยุทธศาสตร์จังหวัดนครปฐม ยุทธศาสตร์ที่ ๒ สร้างความแข็งแกร่งระดับพื้นที่รองรับการขยายตัวของเมืองหลวงและปริมณฑล (Smart Living)

จ. ยุทธศาสตร์การพัฒนาของ อปท. ในเขตจังหวัดนครปฐม ยุทธศาสตร์ที่ ๖ ยุทธศาสตร์ด้านการบริการสาธารณะ

๑. ยุทธศาสตร์การพัฒนาด้านโครงสร้างพื้นฐาน

๑.๒ กลยุทธ์ให้มีและบำรุงด้านสาธารณูปโภค สาธารณูปการ และโครงสร้างพื้นฐานให้ครบทุกพื้นที่ และปรับปรุงให้มีสภาพมั่นคงแข็งแรงถาวร

(๑) แผนงานอุตสาหกรรมและการโยธา (งานก่อสร้าง)

๖	โครงการติดตั้งชุดไฟถนนส่องสว่าง (โซล่าเซลล์) ถนนบ้านห้วยชั้น หมู่ที่ ๘,๙ ตำบลมาบแค จุดเริ่มต้น ทล.สาย ๓๗๕ จุดสิ้นสุด เขตติดต่อ ตำบลตาก้อง	เพื่อติดตั้งชุดไฟส่องสว่าง (โซล่าเซลล์) ให้ความปลอดภัยในชีวิตและทรัพย์สินของประชาชน	ติดตั้งชุดไฟส่องสว่าง (โซล่าเซลล์) จำนวน ๑ สายทาง ความยาวประมาณ ๓,๕๐๐ เมตร	๘,๑๒๐,๐๐๐	๘,๑๒๐,๐๐๐	๘,๑๒๐,๐๐๐	๘,๑๒๐,๐๐๐	๘,๑๒๐,๐๐๐	ไฟฟ้าสาธารณะ ครอบคลุม จำนวน ๑ เส้น	ประชาชนมีความปลอดภัยในชีวิตและทรัพย์สิน	อบจ. นครปฐม
๗	โครงการติดตั้งชุดไฟถนนส่องสว่าง (โซล่าเซลล์) ถนนเลียบบคลองชลประทานหลังวัด หมู่ที่ ๓,๔ ตำบลมาบแค จุดเริ่มต้น เขตติดต่อตำบลตาก้อง จุดสิ้นสุด เขตติดต่อ ตำบลทุ่งน้อย	เพื่อติดตั้งชุดไฟส่องสว่าง (โซล่าเซลล์) ให้ความปลอดภัยในชีวิตและทรัพย์สินของประชาชน	ติดตั้งชุดไฟส่องสว่าง (โซล่าเซลล์) จำนวน ๑ สายทาง ความยาวประมาณ ๓,๐๐๐ เมตร	๗,๐๐๐,๐๐๐	๗,๐๐๐,๐๐๐	๗,๐๐๐,๐๐๐	๗,๐๐๐,๐๐๐	๗,๐๐๐,๐๐๐	ไฟฟ้าสาธารณะ ครอบคลุม จำนวน ๑ เส้น	ประชาชนมีความปลอดภัยในชีวิตและทรัพย์สิน	อบจ. นครปฐม

**รายละเอียดโครงการพัฒนา**  
**แผนพัฒนาท้องถิ่น (พ.ศ.๒๕๖๖ - ๒๕๗๐) ฉบับทบทวน ครั้งที่ ๑/๒๕๖๖**  
**สำหรับ โครงการที่เกี่วข้องขององค์กรปกครองส่วนท้องถิ่น ที่ใช้สำหรับการประสานแผนพัฒนาท้องถิ่น**  
**เทศบาลตำบลมาบแค อำเภอเมืองนครปฐม จังหวัดนครปฐม**

ก. ยุทธศาสตร์ชาติ ๒๐ ปี ยุทธศาสตร์ที่ ๒ ด้านการสร้างความสามารถในการแข่งขัน

ข. แผนพัฒนาเศรษฐกิจและสังคมแห่งชาติ ฉบับที่ ๑๓ หมายความว่า ๕ ไทยเป็น ประตุการก้าว การลงทุน และยุทธศาสตร์ทางโลจิสติกส์ที่สำคัญของภูมิภาค

ค. Sustainable Development Goals: SDGs เป้าหมายที่ ๙ สร้างโครงสร้างพื้นฐานที่มีความทนทาน ส่งเสริมการพัฒนาอุตสาหกรรมที่ครอบคลุมและยั่งยืน และส่งเสริมนวัตกรรม

ง. ยุทธศาสตร์จังหวัดนครปฐม ยุทธศาสตร์ที่ ๒ สร้างความแข็งแกร่งระดับพื้นที่รองรับการขยายตัวของเมืองหลวงและปริมณฑล (Smart Living)

จ. ยุทธศาสตร์การพัฒนาของ อปท. ในเขตจังหวัดนครปฐม ยุทธศาสตร์ที่ ๖ ยุทธศาสตร์ด้านการบริการสาธารณะ

๑. ยุทธศาสตร์การพัฒนาด้านโครงสร้างพื้นฐาน

๑.๒ กลยุทธ์ให้มีและบำรุงด้านสาธารณูปโภค สาธารณูปการ และโครงสร้างพื้นฐานให้ครบทุกพื้นที่ และปรับปรุงให้มีสภาพมั่นคงแข็งแรงถาวร

(๑) แผนงานอุตสาหกรรมและการโยธา (งานก่อสร้าง)

๘	โครงการติดตั้งชุดไฟถนนส่องสว่าง (โซล่าเซลล์) ถนนเลียบริมคลองชลประทานฝั่งโรงงานโกเต็น หมู่ที่ ๑๐ ตำบลมาบแค จุดเริ่มต้น ทล.สาย ๓๗๕ จุดสิ้นสุด เขตติดต่อตำบลทุ่งน้อย	เพื่อติดตั้งชุดไฟส่องสว่าง (โซล่าเซลล์) ให้ความปลอดภัยในชีวิตและทรัพย์สินของประชาชน	ติดตั้งชุดไฟส่องสว่าง (โซล่าเซลล์) จำนวน ๑ สายทาง ความยาวประมาณ ๑,๒๐๐ เมตร	๒,๘๐๐,๐๐๐	๒,๘๐๐,๐๐๐	๒,๘๐๐,๐๐๐	๒,๘๐๐,๐๐๐	๒,๘๐๐,๐๐๐	ไฟฟ้าสาธารณะ ครอบคลุม จำนวน ๑ เส้น	ประชาชนมีความปลอดภัยในชีวิตและทรัพย์สิน	อบจ. นครปฐม
๙	โครงการติดตั้งชุดไฟถนนส่องสว่าง (โซล่าเซลล์) ถนนเลียบริมคลองชลประทาน ฝั่งตรงข้ามโรงงานโกเต็น หมู่ที่ ๘ ตำบลมาบแค จุดเริ่มต้น ทล.สาย ๓๗๕ จุดสิ้นสุด เขตติดต่อตำบลตาก้อง	เพื่อติดตั้งชุดไฟส่องสว่าง (โซล่าเซลล์) ให้ความปลอดภัยในชีวิตและทรัพย์สินของประชาชน	ติดตั้งชุดไฟส่องสว่าง (โซล่าเซลล์) จำนวน ๑ สายทาง ความยาวประมาณ ๒,๒๖๐ เมตร	๕,๓๒๐,๐๐๐	๕,๓๒๐,๐๐๐	๕,๓๒๐,๐๐๐	๕,๓๒๐,๐๐๐	๕,๓๒๐,๐๐๐	ไฟฟ้าสาธารณะ ครอบคลุม จำนวน ๑ เส้น	ประชาชนมีความปลอดภัยในชีวิตและทรัพย์สิน	อบจ. นครปฐม

รายละเอียดโครงการพัฒนา  
แผนพัฒนาท้องถิ่น (พ.ศ.๒๕๖๖ - ๒๕๗๐) ฉบับทบทวน ครั้งที่ ๑/๒๕๖๖  
สำหรับ โครงการที่เกี่วข้องขององค์กรปกครองส่วนท้องถิ่น ที่ใช้สำหรับการประสานแผนพัฒนาท้องถิ่น  
เทศบาลตำบลมาบแค อำเภอเมืองนครปฐม จังหวัดนครปฐม

- ก. ยุทธศาสตร์ชาติ ๒๐ ปี ยุทธศาสตร์ที่ ๒ ด้านการสร้างความสามารถในการแข่งขัน
- ข. แผนพัฒนาเศรษฐกิจและสังคมแห่งชาติ ฉบับที่ ๑๓ หมายเหตุที่ ๕ ไทยเป็น ประตูก้าว การลงทุน และยุทธศาสตร์ทางโลจิสติกส์ที่สำคัญของภูมิภาค
- ค. Sustainable Development Goals: SDGs เป้าหมายที่ ๙ สร้างโครงสร้างพื้นฐานที่มีความทนทาน ส่งเสริมการพัฒนาอุตสาหกรรมที่ครอบคลุมและยั่งยืน และส่งเสริมนวัตกรรม
- ง. ยุทธศาสตร์จังหวัดนครปฐม ยุทธศาสตร์ที่ ๒ สร้างความแข็งแกร่งระดับพื้นที่รองรับการขยายตัวของเมืองหลวงและปริมณฑล (Smart Living)
- จ. ยุทธศาสตร์การพัฒนาของ อปท. ในเขตจังหวัดนครปฐม ยุทธศาสตร์ที่ ๖ ยุทธศาสตร์ด้านการบริการสาธารณะ
๑. ยุทธศาสตร์การพัฒนาด้านโครงสร้างพื้นฐาน

๑.๒ กลยุทธ์ให้มีและบำรุงด้านสาธารณูปโภค สาธารณูปการ และโครงสร้างพื้นฐานให้ครบทุกพื้นที่ และปรับปรุงให้มีสภาพมั่นคงแข็งแรงถาวร

(๑) แผนงานอุตสาหกรรมและการโยธา (งานก่อสร้าง)

๑๐	โครงการก่อสร้างเขื่อนกันดิน คอนกรีตเสริมเหล็ก คลองท่าเรือ - บางพระ บริเวณหมู่ที่ ๑๐ ตำบลมาบแค ฝั่งวัดพะเนียงแตก	เพื่อป้องกัน การพังทลาย ของตลิ่ง และปรับปรุง ภูมิทัศน์ บริเวณคลอง ท่าเรือ - บางพระ	ก่อสร้างเขื่อนกันดินคอนกรีต เสริมเหล็ก ยาว ๘๗.๐๐ เมตร สูง ๒.๕๐ เมตร พร้อมป้ายประชาสัมพันธ์โครงการ	๑,๕๐๐,๐๐๐	๑,๕๐๐,๐๐๐	๑,๕๐๐,๐๐๐	๑,๕๐๐,๐๐๐	๑,๕๐๐,๐๐๐	กำแพงกันดินที่ มีมาตรฐาน จำนวน ๑ แห่ง	ป้องกันการพังทลาย ของตลิ่ง และปรับปรุง ภูมิทัศน์ บริเวณคลอง ท่าเรือ - บางพระ	อบจ. นครปฐม
๑๑	โครงการก่อสร้างเขื่อน กันดินคอนกรีตเสริมเหล็ก คลองท่าเรือ - บางพระ บริเวณ หมู่ที่ ๑๐ ตำบลมาบแค ฝั่งตรงข้ามวัด พะเนียงแตก	เพื่อป้องกัน การพังทลาย ของตลิ่ง และปรับปรุง ภูมิทัศน์ บริเวณคลอง ท่าเรือ - บางพระ	ก่อสร้างเขื่อนกันดินคอนกรีต เสริมเหล็ก ยาว ๕๗๕.๐๐ เมตร สูง ๒.๕๐ เมตร พร้อมป้าย ประชาสัมพันธ์โครงการ	๘,๗๐๐,๐๐๐	๘,๗๐๐,๐๐๐	๘,๗๐๐,๐๐๐	๘,๗๐๐,๐๐๐	๘,๗๐๐,๐๐๐	กำแพงกันดินที่ มีมาตรฐาน จำนวน ๑ แห่ง	ป้องกันการพังทลาย ของตลิ่ง และปรับปรุง ภูมิทัศน์ บริเวณคลอง ท่าเรือ - บางพระ	อบจ. นครปฐม

**รายละเอียดโครงการพัฒนา**  
**แผนพัฒนาท้องถิ่น (พ.ศ.๒๕๖๖ - ๒๕๗๐) ฉบับทบทวน ครั้งที่ ๑/๒๕๖๖**  
**สำหรับ โครงการที่เกี่วข้องขององค์กรปกครองส่วนท้องถิ่น ที่ใช้สำหรับการประสานแผนพัฒนาท้องถิ่น**  
**เทศบาลตำบลมาบแค อำเภอเมืองนครปฐม จังหวัดนครปฐม**

ก. ยุทธศาสตร์ชาติ ๒๐ ปี ยุทธศาสตร์ที่ ๒ ด้านการสร้างความสามารถในการแข่งขัน

ข. แผนพัฒนาเศรษฐกิจและสังคมแห่งชาติ ฉบับที่ ๑๓ หมายความว่า ๕ ไทยเป็น ประตูก้าว การลงทุน และยุทธศาสตร์ทางโลจิสติกส์ที่สำคัญของภูมิภาค

ค. Sustainable Development Goals: SDGs เป้าหมายที่ ๙ สร้างโครงสร้างพื้นฐานที่มีความทนทาน ส่งเสริมการพัฒนาอุตสาหกรรมที่ครอบคลุมและยั่งยืน และส่งเสริมนวัตกรรม

ง. ยุทธศาสตร์จังหวัดนครปฐม ยุทธศาสตร์ที่ ๒ สร้างความแข็งแกร่งระดับพื้นที่รองรับการขยายตัวของเมืองหลวงและปริมณฑล (Smart Living)

จ. ยุทธศาสตร์การพัฒนาของ อปท. ในเขตจังหวัดนครปฐม ยุทธศาสตร์ที่ ๖ ยุทธศาสตร์ด้านการบริการสาธารณะ

๑. ยุทธศาสตร์การพัฒนาด้านโครงสร้างพื้นฐาน

๑.๒ กลยุทธ์ให้มีและบำรุงด้านสาธารณูปโภค สาธารณูปการ และโครงสร้างพื้นฐานให้ครบทุกพื้นที่ และปรับปรุงให้มีสภาพมั่นคงแข็งแรงถาวร

(๑) แผนงานอุตสาหกรรมและการโยธา (งานก่อสร้าง)

๑๒	โครงการปรับปรุงถนนลาดยางแอสฟัลต์ติกคอนกรีต ถนนเรียบคลองท่าเรือ - บางพระ (ฝั่งขวา) หมู่ที่ ๓ ตำบลมาบแค จุดเริ่มต้นบริเวณหมู่ที่ ๓ ตำบลมาบแค จุดสิ้นสุด เชื่อมต่อด้านตำบลคอนวัก	เพื่อแก้ไขปัญหาในการสัญจรไป- มาของราษฎรตำบลมาบแค และตำบลข้างเคียง	ปรับปรุงถนนลาดยางแอสฟัลต์ติกคอนกรีต ความหนา ๐.๐๕ เมตร ความกว้าง ๖.๐๐ เมตร ความยาว ๑,๐๔๙.๐๐ เมตร หรือมีพื้นที่รวมไม่น้อยกว่า ๖,๒๙๔.๐๐ ตารางเมตร และตีเส้นจราจรพร้อมป้ายประชาสัมพันธ์โครงการ	๓,๗๘๐,๐๐๐	๓,๗๘๐,๐๐๐	๓,๗๘๐,๐๐๐	๓,๗๘๐,๐๐๐	๓,๗๘๐,๐๐๐	ถนนที่มีมาตรฐานจำนวน ๑ เส้น	เส้นทางการคมนาคมสะดวกต่อการสัญจรไป-มา ของราษฎรตำบล มาบแคและตำบลข้างเคียง	อบจ.นครปฐม
๑๓	โครงการติดตั้งชุดไฟถนนส่องสว่าง (โซล่าเซลล์) ถนนเรียบคลองท่าเรือ - บางพระ (ฝั่งขวา) หมู่ที่ ๓ ตำบลมาบแค จุดเริ่มต้นบริเวณหมู่ที่ ๓ ตำบลมาบแค จุดสิ้นสุด เชื่อมต่อด้านตำบลคอนวัก	เพื่อติดตั้งชุดไฟส่องสว่าง (โซล่าเซลล์) ให้ความปลอดภัยในชีวิตและทรัพย์สินของประชาชน	ติดตั้งชุดไฟถนนส่องสว่าง (โซล่าเซลล์) จำนวน ๑ สายทาง ความยาวประมาณ ๑,๐๔๙.๐๐ เมตร	๒,๔๕๐,๐๐๐	๒,๔๕๐,๐๐๐	๒,๔๕๐,๐๐๐	๒,๔๕๐,๐๐๐	๒,๔๕๐,๐๐๐	ไฟฟ้าสาธารณะครอบคลุมจำนวน ๑ เส้น	ประชาชนมีความปลอดภัยในชีวิตและทรัพย์สิน	อบจ.นครปฐม

**รายละเอียดโครงการพัฒนา**  
**แผนพัฒนาท้องถิ่น (พ.ศ.๒๕๖๖ - ๒๕๗๐) ฉบับทบทวน ครั้งที่ ๑/๒๕๖๖**  
**สำหรับ โครงการที่เกี่วข้องขององค์กรปกครองส่วนท้องถิ่น ที่ใช้สำหรับการประสานแผนพัฒนาท้องถิ่น**  
**เทศบาลตำบลมาบแค อำเภอเมืองนครปฐม จังหวัดนครปฐม**

- ก. ยุทธศาสตร์ชาติ ๒๐ ปี ยุทธศาสตร์ที่ ๒ ด้านการสร้างความสามารถในการแข่งขัน
- ข. แผนพัฒนาเศรษฐกิจและสังคมแห่งชาติ ฉบับที่ ๑๓ หมายความว่า ๕ ไทยเป็น ประตูก้าว การลงทุน และยุทธศาสตร์ทางโลจิสติกส์ที่สำคัญของภูมิภาค
- ค. Sustainable Development Goals: SDGs เป้าหมายที่ ๙ สร้างโครงสร้างพื้นฐานที่มีความทนทาน ส่งเสริมการพัฒนาอุตสาหกรรมที่ครอบคลุมและยั่งยืน และส่งเสริมนวัตกรรม
- ง. ยุทธศาสตร์จังหวัดนครปฐม ยุทธศาสตร์ที่ ๒ สร้างความแข็งแกร่งระดับพื้นที่รองรับการขยายตัวของเมืองหลวงและปริมณฑล (Smart Living)
- จ. ยุทธศาสตร์การพัฒนาของ อปท. ในเขตจังหวัดนครปฐม ยุทธศาสตร์ที่ ๖ ยุทธศาสตร์ด้านการบริการสาธารณะ
๑. ยุทธศาสตร์การพัฒนาด้านโครงสร้างพื้นฐาน

๑.๒ กลยุทธ์ให้มีและบำรุงด้านสาธารณูปโภค สาธารณูปการ และโครงสร้างพื้นฐานให้ครบทุกพื้นที่ และปรับปรุงให้มีสภาพมั่นคงแข็งแรงถาวร

(๑) แผนงานอุตสาหกรรมและการโยธา (งานก่อสร้าง)

๑๔	โครงการปรับปรุงถนนลาดยางแอสฟัลต์ติก คอนกรีต ถนนเรียบคลองท่าเรือ - บางพระ (ฝั่งซ้าย) หมู่ที่ ๓ ตำบลมาบแค จุดเริ่มต้นบริเวณหมู่ที่ ๓ ตำบลมาบแค จุดสิ้นสุดเชื่อมต่อบ้านดอนรวก	เพื่อแก้ไขปัญหาในการสัญจรไป- มาของราษฎรตำบลมาบแคและตำบลข้างเคียง	ปรับปรุงถนนลาดยางแอสฟัลต์ติก คอนกรีต ความหนา ๐.๐๕ เมตร ความกว้าง ๖.๐๐ เมตร ความยาว ๙๔๗.๐๐ เมตร หรือมีพื้นที่รวมไม่น้อยกว่า ๕,๖๘๒.๐๐ ตารางเมตร และตีเส้นจราจรพร้อมป้ายประชาสัมพันธ์โครงการ	๓,๔๑๐,๐๐๐	๓,๔๑๐,๐๐๐	๓,๔๑๐,๐๐๐	๓,๔๑๐,๐๐๐	๓,๔๑๐,๐๐๐	ถนนที่มีมาตรฐานจำนวน ๑ เส้น	เส้นทางคมนาคมสะดวกต่อการสัญจรไป -มา ของราษฎรตำบล มาบแคและตำบลข้างเคียง	อบจ. นครปฐม
๑๕	โครงการติดตั้งชุดไฟถนนส่องสว่าง (โซล่าเซลล์) ถนนเรียบคลองท่าเรือ - บางพระ (ฝั่งซ้าย) หมู่ที่ ๓ ตำบลมาบแค จุดเริ่มต้นบริเวณหมู่ที่ ๓ ตำบลมาบแค จุดสิ้นสุด เชื่อมต่อบ้านดอนรวก	เพื่อติดตั้งชุดไฟส่องสว่าง (โซล่าเซลล์) ให้ความปลอดภัยในชีวิตและทรัพย์สินของประชาชน	ติดตั้งชุดไฟถนนส่องสว่าง (โซล่าเซลล์) จำนวน ๑ สายทาง ความยาวประมาณ ๙๔๗.๐๐ เมตร	๒,๒๔๐,๐๐๐	๒,๒๔๐,๐๐๐	๒,๒๔๐,๐๐๐	๒,๒๔๐,๐๐๐	๒,๒๔๐,๐๐๐	ไฟฟ้าสาธารณะครอบคลุมจำนวน ๑ เส้น	ประชาชนมีความปลอดภัยในชีวิตและทรัพย์สิน	อบจ. นครปฐม

**รายละเอียดโครงการพัฒนา**  
**แผนพัฒนาท้องถิ่น (พ.ศ.๒๕๖๖ - ๒๕๗๐) ฉบับทบทวน ครั้งที่ ๑/๒๕๖๖**  
**สำหรับ โครงการที่เกี่วข้องขององค์กรปกครองส่วนท้องถิ่น ที่ใช้สำหรับการประสานแผนพัฒนาท้องถิ่น**  
**เทศบาลตำบลมาบแค อำเภอเมืองนครปฐม จังหวัดนครปฐม**

ก. ยุทธศาสตร์ชาติ ๒๐ ปี ยุทธศาสตร์ที่ ๒ ด้านการสร้างความสามารถในการแข่งขัน

ข. แผนพัฒนาเศรษฐกิจและสังคมแห่งชาติ ฉบับที่ ๑๓ หมายความว่า ๕ ไทยเป็น ประตูก้าว การลงทุน และยุทธศาสตร์ทางโลจิสติกส์ที่สำคัญของภูมิภาค

ค. Sustainable Development Goals: SDGs เป้าหมายที่ ๙ สร้างโครงสร้างพื้นฐานที่มีความทนทาน ส่งเสริมการพัฒนาอุตสาหกรรมที่ครอบคลุมและยั่งยืน และส่งเสริมนวัตกรรม

ง. ยุทธศาสตร์จังหวัดนครปฐม ยุทธศาสตร์ที่ ๒ สร้างความแข็งแกร่งระดับพื้นที่รองรับการขยายตัวของเมืองหลวงและปริมณฑล (Smart Living)

จ. ยุทธศาสตร์การพัฒนาของ อปท. ในเขตจังหวัดนครปฐม ยุทธศาสตร์ที่ ๖ ยุทธศาสตร์ด้านการบริการสาธารณะ

๑. ยุทธศาสตร์การพัฒนาด้านโครงสร้างพื้นฐาน

๑.๒ กลยุทธ์ให้มีและบำรุงด้านสาธารณูปโภค สาธารณูปการ และโครงสร้างพื้นฐานให้ครบทุกพื้นที่ และปรับปรุงให้มีสภาพมั่นคงแข็งแรงถาวร

(๑) แผนงานอุตสาหกรรมและการโยธา (งานก่อสร้าง)

๑๖	โครงการติดตั้งชุดไฟถนนส่องสว่าง (โซล่าเซลล์) หมู่ที่ ๓ ตำบลมาบแค จุดเริ่มต้นบริเวณ หมู่ที่ ๓ ตำบลมาบแค จุดสิ้นสุด เชื่อมต่อดำบลดอนรวก	เพื่อติดตั้งชุดไฟส่องสว่าง (โซล่าเซลล์) ให้ความปลอดภัยในชีวิต และทรัพย์สินของประชาชน	ติดตั้งชุดไฟถนนส่องสว่าง (โซล่าเซลล์) จำนวน ๑ สายทาง ความยาวประมาณ ๑,๓๐๐.๐๐ เมตร	๓,๐๘๐,๐๐๐	๓,๐๘๐,๐๐๐	๓,๐๘๐,๐๐๐	๓,๐๘๐,๐๐๐	๓,๐๘๐,๐๐๐	ไฟฟ้าสาธารณะ ครอบคลุม จำนวน ๑ เส้น	ประชาชนมีความปลอดภัยในชีวิตและทรัพย์สิน	อบจ. นครปฐม
๑๗	โครงการปรับปรุงถนนลาดยางแอสฟัลติกคอนกรีต หมู่ที่ ๒ ตำบลมาบแค จุดเริ่มต้น บริเวณหมู่ที่ ๒ ตำบลมาบแค จุดสิ้นสุด เชื่อมต่อดำบลห้วยด้วน	เพื่อแก้ไขปัญหาในการสัญจรไป-มาของราษฎรตำบลมาบแค และตำบลข้างเคียง	ปรับปรุงถนนลาดยางแอสฟัลติกคอนกรีต ความหนา ๐.๐๕ เมตร ความกว้าง ๘.๐๐ เมตร ความยาว ๒,๓๕๐.๐๐ เมตร , ความกว้าง ๖.๐๐ เมตร ความยาว ๔๒๕.๐๐ เมตร หรือมีพื้นที่รวมไม่น้อยกว่า ๒๑,๓๕๐.๐๐ ตารางเมตร และตีเส้นจราจร พร้อมป้ายประชาสัมพันธ์โครงการ	๑๒,๘๑๐,๐๐๐	๑๒,๘๑๐,๐๐๐	๑๒,๘๑๐,๐๐๐	๑๒,๘๑๐,๐๐๐	๑๒,๘๑๐,๐๐๐	ถนนที่มีมาตรฐาน จำนวน ๑ เส้น	เส้นทางการคมนาคมสะดวกต่อการสัญจรไป-มา ของราษฎรตำบล มาบแคและตำบลข้างเคียง	อบจ. นครปฐม

รายละเอียดโครงการพัฒนา  
แผนพัฒนาท้องถิ่น (พ.ศ.๒๕๖๖ - ๒๕๗๐) ฉบับทบทวน ครั้งที่ ๑/๒๕๖๖  
สำหรับ โครงการที่เกี่วข้องขององค์กรปกครองส่วนท้องถิ่น ที่ใช้สำหรับการประสานแผนพัฒนาท้องถิ่น  
เทศบาลตำบลมาบแค อำเภอเมืองนครปฐม จังหวัดนครปฐม

ก. ยุทธศาสตร์ชาติ ๒๐ ปี ยุทธศาสตร์ที่ ๒ ด้านการสร้างความสามารถในการแข่งขัน

ข. แผนพัฒนาเศรษฐกิจและสังคมแห่งชาติ ฉบับที่ ๑๓ หมายเหตุที่ ๕ ไทยเป็น ประตูก้าว การลงทุน และยุทธศาสตร์ทางโลจิสติกส์ที่สำคัญของภูมิภาค

ค. Sustainable Development Goals: SDGs เป้าหมายที่ ๙ สร้างโครงสร้างพื้นฐานที่มีความทนทาน ส่งเสริมการพัฒนาอุตสาหกรรมที่ครอบคลุมและยั่งยืน และส่งเสริมนวัตกรรม

ง. ยุทธศาสตร์จังหวัดนครปฐม ยุทธศาสตร์ที่ ๒ สร้างความแข็งแกร่งระดับพื้นที่รองรับการขยายตัวของเมืองหลวงและปริมณฑล (Smart Living)

จ. ยุทธศาสตร์การพัฒนาของ อปท. ในเขตจังหวัดนครปฐม ยุทธศาสตร์ที่ ๖ ยุทธศาสตร์ด้านการบริการสาธารณะ

๑. ยุทธศาสตร์การพัฒนาด้านโครงสร้างพื้นฐาน

๑.๒ กลยุทธ์ให้มีและบำรุงด้านสาธารณูปโภค สาธารณูปการ และโครงสร้างพื้นฐานให้ครบทุกพื้นที่ และปรับปรุงให้มีสภาพมั่นคงแข็งแรงถาวร

(๑) แผนงานอุตสาหกรรมและการโยธา (งานก่อสร้าง)

๑๘	โครงการปรับปรุงถนนลาดยางแอสฟัลต์ติกคอนกรีต หมู่ที่ ๑ ตำบลมาบแค จุดเริ่มต้น ทล.สาย ๓๗๕ จุดสิ้นสุด เชื่อมต่อดำบลห้วยพระ	เพื่อแก้ไขปัญหาในการสัญจรไป- มาของราษฎรตำบลมาบแคและตำบลข้างเคียง	ปรับปรุงถนนลาดยางแอสฟัลต์ติกคอนกรีต ความหนา ๐.๐๕ เมตร ความกว้าง ๖.๐๐ เมตร ความยาว ๓๗๕.๐๐ เมตร , ความกว้าง ๘.๐๐ เมตร ความยาว ๓,๘๒๓.๐๐ เมตร หรือมีพื้นที่รวมไม่น้อยกว่า ๓๒,๘๓๔.๐๐ ตารางเมตร และตีเส้นจราจร พร้อมป้ายประชาสัมพันธ์โครงการ	๑๙,๗๐๐,๐๐๐	๑๙,๗๐๐,๐๐๐	๑๙,๗๐๐,๐๐๐	๑๙,๗๐๐,๐๐๐	๑๙,๗๐๐,๐๐๐	ถนนที่มีมาตรฐานจำนวน ๑ เส้น	เส้นทางการคมนาคมสะดวกต่อการสัญจรไป -มา ของราษฎรตำบล มาบแคและตำบลข้างเคียง	อบจ.นครปฐม
๑๙	โครงการปรับปรุงถนนลาดยางแอสฟัลต์ติกคอนกรีต ถนนเรียบคลองท่าเรือ - บางพระ (ฝั่งขวา) จุดเริ่มต้น หมู่ที่ ๕ ตำบลมาบแค จุดสิ้นสุด เชื่อมต่อดำบลตาก้อง	เพื่อแก้ไขปัญหาในการสัญจรไป- มาของราษฎรตำบลมาบแคและตำบลข้างเคียง	ปรับปรุงถนนลาดยางแอสฟัลต์ติกคอนกรีต ความหนา ๐.๐๕ เมตร ความกว้าง ๖.๐๐ เมตร ความยาว ๒,๗๖๐.๐๐ เมตร หรือมีพื้นที่รวมไม่น้อยกว่า ๑๖,๕๖๐.๐๐ ตารางเมตร และตีเส้นจราจร พร้อมป้ายประชาสัมพันธ์โครงการ	๙,๙๓๖,๐๐๐	๙,๙๓๖,๐๐๐	๙,๙๓๖,๐๐๐	๙,๙๓๖,๐๐๐	๙,๙๓๖,๐๐๐	ถนนที่มีมาตรฐานจำนวน ๑ เส้น	เส้นทางการคมนาคมสะดวกต่อการสัญจรไป -มา ของราษฎรตำบล มาบแคและตำบลข้างเคียง	อบจ.นครปฐม



**รายละเอียดโครงการพัฒนา**  
**แผนพัฒนาท้องถิ่น (พ.ศ.๒๕๖๖ - ๒๕๗๐) ฉบับทบทวน ครั้งที่ ๑/๒๕๖๖**  
**สำหรับ โครงการที่เกี่วข้องขององค์กรปกครองส่วนท้องถิ่น ที่ใช้สำหรับการประสานแผนพัฒนาท้องถิ่น**  
**เทศบาลตำบลมาบแค อำเภอเมืองนครปฐม จังหวัดนครปฐม**

ก. ยุทธศาสตร์ชาติ ๒๐ ปี ยุทธศาสตร์ที่ ๒ ด้านการสร้างความสามารถในการแข่งขัน

ข. แผนพัฒนาเศรษฐกิจและสังคมแห่งชาติ ฉบับที่ ๑๓ หมายความว่า ๕ ไทยเป็น ประตูก้าว การลงทุน และยุทธศาสตร์ทางโลจิสติกส์ที่สำคัญของภูมิภาค

ค. Sustainable Development Goals: SDGs เป้าหมายที่ ๙ สร้างโครงสร้างพื้นฐานที่มีความทนทาน ส่งเสริมการพัฒนาอุตสาหกรรมที่ครอบคลุมและยั่งยืน และส่งเสริมนวัตกรรม

ง. ยุทธศาสตร์จังหวัดนครปฐม ยุทธศาสตร์ที่ ๒ สร้างความแข็งแกร่งระดับพื้นที่รองรับการขยายตัวของเมืองหลวงและปริมณฑล (Smart Living)

จ. ยุทธศาสตร์การพัฒนาของ อปท. ในเขตจังหวัดนครปฐม ยุทธศาสตร์ที่ ๖ ยุทธศาสตร์ด้านการบริการสาธารณะ

๑. ยุทธศาสตร์การพัฒนาด้านโครงสร้างพื้นฐาน

๑.๒ กลยุทธ์ให้มีและบำรุงด้านสาธารณูปโภค สาธารณูปการ และโครงสร้างพื้นฐานให้ครบทุกพื้นที่ และปรับปรุงให้มีสภาพมั่นคงแข็งแรงถาวร

(๑) แผนงานอุตสาหกรรมและการโยธา (งานก่อสร้าง)

๒๐	โครงการติดตั้งชุดไฟถนนส่องสว่าง (โซล่าเซลล์) ถนนเรียบคลองท่าเรือ - บางพระ (ฝั่งขวา) จุดเริ่มต้น หมู่ที่ ๕ ตำบลมาบแค จุดสิ้นสุด เชื่อมต่อดำบลตาก้อง	เพื่อติดตั้งชุดไฟส่องสว่าง (โซล่าเซลล์) ให้ความปลอดภัยในชีวิตและทรัพย์สินของประชาชน	ติดตั้งชุดไฟถนนส่องสว่าง (โซล่าเซลล์) จำนวน ๑ สายทาง ความยาวประมาณ ๒,๗๖๐.๐๐ เมตร	๖,๔๔๐,๐๐๐	๖,๔๔๐,๐๐๐	๖,๔๔๐,๐๐๐	๖,๔๔๐,๐๐๐	๖,๔๔๐,๐๐๐	ไฟฟ้าสาธารณะ ครอบคลุม จำนวน ๑ เส้น	ประชาชนมีความปลอดภัยในชีวิตและทรัพย์สิน	อบจ. นครปฐม
๒๑	โครงการปรับปรุงถนนลาดยางแอสฟัลต์ติกคอนกรีต ถนนเรียบคลองท่าเรือ - บางพระ (ฝั่งซ้าย) จุดเริ่มต้น หมู่ที่ ๕ ตำบลมาบแค จุดสิ้นสุด เชื่อมต่อดำบลทุ่งน้อย	เพื่อแก้ไขปัญหาในการสัญจรไป- มาของราษฎรตำบลมาบแค และตำบลข้างเคียง	ปรับปรุงถนนลาดยางแอสฟัลต์ติกคอนกรีต ความหนา ๐.๐๕ เมตร ความกว้าง ๖.๐๐ เมตร ความยาว ๑,๐๙๒.๐๐ เมตร หรือมีพื้นที่รวมไม่น้อยกว่า ๖,๕๕๒.๐๐ ตารางเมตร และตีเส้นจราจร พร้อมป้ายประชาสัมพันธ์โครงการ	๓,๙๓๒,๐๐๐	๓,๙๓๒,๐๐๐	๓,๙๓๒,๐๐๐	๓,๙๓๒,๐๐๐	๓,๙๓๒,๐๐๐	ถนนที่มีมาตรฐาน จำนวน ๑ เส้น	เส้นทางการคมนาคม สะดวกต่อการสัญจรไป-มา ของราษฎร ตำบล มาบแคและ ตำบลข้างเคียง	อบจ. นครปฐม

**รายละเอียดโครงการพัฒนา**  
**แผนพัฒนาท้องถิ่น (พ.ศ.๒๕๖๖ - ๒๕๗๐) ฉบับทบทวน ครั้งที่ ๑/๒๕๖๖**  
**สำหรับ โครงการที่เกี่วข้องขององค์กรปกครองส่วนท้องถิ่น ที่ใช้สำหรับการประสานแผนพัฒนาท้องถิ่น**  
**เทศบาลตำบลมาบแค อำเภอเมืองนครปฐม จังหวัดนครปฐม**

ก. ยุทธศาสตร์ชาติ ๒๐ ปี ยุทธศาสตร์ที่ ๒ ด้านการสร้างความสามารถในการแข่งขัน

ข. แผนพัฒนาเศรษฐกิจและสังคมแห่งชาติ ฉบับที่ ๑๓ หมายความว่า ๕ ไทยเป็น ประตูก้าว การลงทุน และยุทธศาสตร์ทางโลจิสติกส์ที่สำคัญของภูมิภาค

ค. Sustainable Development Goals: SDGs เป้าหมายที่ ๙ สร้างโครงสร้างพื้นฐานที่มีความทนทาน ส่งเสริมการพัฒนาอุตสาหกรรมที่ครอบคลุมและยั่งยืน และส่งเสริมนวัตกรรม

ง. ยุทธศาสตร์จังหวัดนครปฐม ยุทธศาสตร์ที่ ๒ สร้างความแข็งแกร่งระดับพื้นที่รองรับการขยายตัวของเมืองหลวงและปริมณฑล (Smart Living)

จ. ยุทธศาสตร์การพัฒนาของ อปท. ในเขตจังหวัดนครปฐม ยุทธศาสตร์ที่ ๖ ยุทธศาสตร์ด้านการบริการสาธารณะ

๑. ยุทธศาสตร์การพัฒนาด้านโครงสร้างพื้นฐาน

๑.๒ กลยุทธ์ให้มีและบำรุงด้านสาธารณูปโภค สาธารณูปการ และโครงสร้างพื้นฐานให้ครบทุกพื้นที่ และปรับปรุงให้มีสภาพมั่นคงแข็งแรงถาวร

(๑) แผนงานอุตสาหกรรมและการโยธา (งานก่อสร้าง)

๒๒	โครงการติดตั้งชุดไฟถนนส่องสว่าง (โซล่าเซลล์) ถนนเรียบคลองท่าเรือ – บางพระ (ฝั่งซ้าย) จุดเริ่มต้น หมู่ที่ ๕ ตำบลมาบแค จุดสิ้นสุด เชื่อมต่อดำบลทุ่งน้อย	เพื่อติดตั้งชุดไฟส่องสว่าง (โซล่าเซลล์) ให้ความปลอดภัยในชีวิตและทรัพย์สินของประชาชน	ติดตั้งชุดไฟถนนส่องสว่าง (โซล่าเซลล์) จำนวน ๑ สายทาง ความยาวประมาณ ๑,๐๙๒.๐๐ เมตร	๒,๕๙๐,๐๐๐	๒,๕๙๐,๐๐๐	๒,๕๙๐,๐๐๐	๒,๕๙๐,๐๐๐	๒,๕๙๐,๐๐๐	ไฟฟ้าสาธารณะ ครอบคลุม จำนวน ๑ เส้น	ประชาชนมีความปลอดภัยในชีวิตและทรัพย์สิน	อบจ. นครปฐม
๒๓	โครงการปรับปรุงถนนลาดยางแอสฟัลต์ติกคอนกรีต หมู่ที่ ๘,๙ ตำบลมาบแค จุดเริ่มต้น ทล.สาย ๓๗๕ จุดสิ้นสุด เชื่อมต่อดำบลตาก้อง	เพื่อแก้ไขปัญหาในการสัญจรไป- มาของราษฎรตำบลมาบแค และตำบลข้างเคียง	ปรับปรุงถนนแอสฟัลต์ติกคอนกรีต ความหนา ๐.๐๕ เมตร ความกว้าง ๘.๐๐ เมตร ความยาว ๓,๖๓๙.๐๐ เมตร หรือมีพื้นที่รวมไม่น้อยกว่า ๒๙,๑๑๒.๐๐ ตารางเมตร และเส้นจราจร พื้นผิว	๑๗,๔๖๘,๐๐๐	๑๗,๔๖๘,๐๐๐	๑๗,๔๖๘,๐๐๐	๑๗,๔๖๘,๐๐๐	๑๗,๔๖๘,๐๐๐	ถนนที่มีมาตรฐาน จำนวน ๑ เส้น	เส้นทางการคมนาคม สะดวกต่อการสัญจรไป -มา ของราษฎร ตำบล มาบแคและ ตำบลข้างเคียง	อบจ. นครปฐม

**รายละเอียดโครงการพัฒนา**  
**แผนพัฒนาท้องถิ่น (พ.ศ.๒๕๖๖ - ๒๕๗๐) ฉบับทบทวน ครั้งที่ ๑/๒๕๖๖**  
**สำหรับ โครงการที่เกี่วข้องขององค์กรปกครองส่วนท้องถิ่น ที่ใช้สำหรับการประสานแผนพัฒนาท้องถิ่น**  
**เทศบาลตำบลมาบแค อำเภอเมืองนครปฐม จังหวัดนครปฐม**

ก. ยุทธศาสตร์ชาติ ๒๐ ปี ยุทธศาสตร์ที่ ๒ ด้านการสร้างความสามารถในการแข่งขัน

ข. แผนพัฒนาเศรษฐกิจและสังคมแห่งชาติ ฉบับที่ ๑๓ หมายความว่า ๕ ไทยเป็น ประตูก้าว การลงทุน และยุทธศาสตร์ทางโลจิสติกส์ที่สำคัญของภูมิภาค

ค. Sustainable Development Goals: SDGs เป้าหมายที่ ๙ สร้างโครงสร้างพื้นฐานที่มีความทนทาน ส่งเสริมการพัฒนาอุตสาหกรรมที่ครอบคลุมและยั่งยืน และส่งเสริมนวัตกรรม

ง. ยุทธศาสตร์จังหวัดนครปฐม ยุทธศาสตร์ที่ ๒ สร้างความแข็งแกร่งระดับพื้นที่รองรับการขยายตัวของเมืองหลวงและปริมณฑล (Smart Living)

จ. ยุทธศาสตร์การพัฒนาของ อปท. ในเขตจังหวัดนครปฐม ยุทธศาสตร์ที่ ๖ ยุทธศาสตร์ด้านการบริการสาธารณะ

๑. ยุทธศาสตร์การพัฒนาด้านโครงสร้างพื้นฐาน

๑.๒ กลยุทธ์ให้มีและบำรุงด้านสาธารณูปโภค สาธารณูปการ และโครงสร้างพื้นฐานให้ครบทุกพื้นที่ และปรับปรุงให้มีสภาพมั่นคงแข็งแรงถาวร

(๑) แผนงานอุตสาหกรรมและการโยธา (งานก่อสร้าง)

๒๔	โครงการปรับปรุงถนนลาดยางแอสฟัลต์ติกคอนกรีต หมู่ที่ ๙ ตำบลมาบแค จุดเริ่มต้น หมู่ที่ ๙ ตำบลมาบแค จุดสิ้นสุด เชื่อมต่อตำบลนครปฐม	เพื่อแก้ไขปัญหาในการสัญจรไป-มาของราษฎรตำบลมาบแค และตำบลข้างเคียง	ปรับปรุงถนนลาดยางแอสฟัลต์ติกคอนกรีต ความหนา ๐.๐๕ เมตร ความกว้าง ๖.๐๐ เมตร ความยาว ๑,๔๐๐.๐๐ เมตร หรือมีพื้นที่รวมไม่น้อยกว่า ๘,๔๐๐.๐๐ ตารางเมตร และตีเส้นจราจรพร้อมป้ายประชาสัมพันธ์โครงการ	๕,๐๔๐,๐๐๐	๕,๐๔๐,๐๐๐	๕,๐๔๐,๐๐๐	๕,๐๔๐,๐๐๐	๕,๐๔๐,๐๐๐	ถนนที่มีมาตรฐานจำนวน ๑ เส้น	เส้นทางการคมนาคมสะดวกต่อการสัญจรไป-มา ของราษฎรตำบล มาบแคและตำบลข้างเคียง	อบจ.นครปฐม
๒๕	โครงการติดตั้งชุดไฟถนนส่องสว่าง (โซล่าเซลล์) หมู่ที่ ๙ ตำบลมาบแค จุดเริ่มต้น หมู่ที่ ๙ ตำบลมาบแค จุดสิ้นสุด เชื่อมต่อตำบลนครปฐม	เพื่อติดตั้งชุดไฟส่องสว่าง (โซล่าเซลล์) ให้ความปลอดภัยในชีวิตและทรัพย์สินของประชาชน	ติดตั้งชุดไฟถนนส่องสว่าง (โซล่าเซลล์) จำนวน ๑ สายทาง ความยาวประมาณ ๑,๔๐๐.๐๐ เมตร	๓,๒๙๐,๐๐๐	๓,๒๙๐,๐๐๐	๓,๒๙๐,๐๐๐	๓,๒๙๐,๐๐๐	๓,๒๙๐,๐๐๐	ไฟฟ้าสาธารณะครอบคลุมจำนวน ๑ เส้น	ประชาชนมีความปลอดภัยในชีวิตและทรัพย์สิน	อบจ.นครปฐม

**รายละเอียดโครงการพัฒนา**  
**แผนพัฒนาท้องถิ่น (พ.ศ.๒๕๖๖ - ๒๕๗๐) ฉบับทบทวน ครั้งที่ ๑/๒๕๖๖**  
**สำหรับ โครงการที่เกี่วข้องกับขององค์กรปกครองส่วนท้องถิ่น ที่ใช้สำหรับการประสานแผนพัฒนาท้องถิ่น**  
**เทศบาลตำบลมาบแค อำเภอเมืองนครปฐม จังหวัดนครปฐม**

- ก. ยุทธศาสตร์ชาติ ๒๐ ปี ยุทธศาสตร์ที่ ๒ ด้านการสร้างความสามารถในการแข่งขัน
- ข. แผนพัฒนาเศรษฐกิจและสังคมแห่งชาติ ฉบับที่ ๑๓ หมายความว่า ๕ ไทยเป็น ประตูก้าว การลงทุน และยุทธศาสตร์ทางโลจิสติกส์ที่สำคัญของภูมิภาค
- ค. Sustainable Development Goals: SDGs เป้าหมายที่ ๙ สร้างโครงสร้างพื้นฐานที่มีความทนทาน ส่งเสริมการพัฒนาอุตสาหกรรมที่ครอบคลุมและยั่งยืน และส่งเสริมนวัตกรรม
- ง. ยุทธศาสตร์จังหวัดนครปฐม ยุทธศาสตร์ที่ ๒ สร้างความแข็งแกร่งระดับพื้นที่รองรับการขยายตัวของเมืองหลวงและปริมณฑล (Smart Living)
- จ. ยุทธศาสตร์การพัฒนาของ อปท. ในเขตจังหวัดนครปฐม ยุทธศาสตร์ที่ ๖ ยุทธศาสตร์ด้านการบริการสาธารณะ
- ๑. ยุทธศาสตร์การพัฒนาด้านโครงสร้างพื้นฐาน

๑.๒ กลยุทธ์ให้มีและบำรุงด้านสาธารณูปโภค สาธารณูปการ และโครงสร้างพื้นฐานให้ครบทุกพื้นที่ และปรับปรุงให้มีสภาพมั่นคงแข็งแรงถาวร

(๑) แผนงานอุตสาหกรรมและการโยธา (งานก่อสร้าง)

๒๖	โครงการปรับปรุงถนนลาดยางแอสฟัลท์ติกคอนกรีต หมู่ที่ ๙ ตำบลมาบแค (ซอยสวนใหม่ ๑/๒) จุดเริ่มต้น หมู่ที่ ๙ ตำบลมาบแค จุดสิ้นสุด หมู่ที่ ๙ ตำบลมาบแค	เพื่อแก้ไขปัญหาในการสัญจรไป- มาของราษฎรตำบลมาบแค และตำบลข้างเคียง	ปรับปรุงถนนแอสฟัลท์ติกคอนกรีต ความหนา ๐.๐๕ เมตร ความกว้าง ๖.๐๐ เมตร ความยาว ๖๑๗.๐๐ เมตร หรือมีพื้นที่รวมไม่น้อยกว่า ๓,๗๐๒.๐๐ ตารางเมตร และตั้งเสาจราจร	๒,๒๒๒,๐๐๐	๒,๒๒๒,๐๐๐	๒,๒๒๒,๐๐๐	๒,๒๒๒,๐๐๐	๒,๒๒๒,๐๐๐	ถนนที่มีมาตรฐานจำนวน ๑ เส้น	เส้นทางการคมนาคมสะดวกต่อการสัญจรไป -มา ของราษฎรตำบล มาบแคและตำบลข้างเคียง	อบจ.นครปฐม
๒๗	โครงการติดตั้งชุดไฟถนนส่องสว่าง (โซล่าเซลล์) หมู่ที่ ๙ ตำบลมาบแค (ซอยสวนใหม่ ๑/๒) จุดเริ่มต้น หมู่ที่ ๙ ตำบลมาบแค จุดสิ้นสุด หมู่ที่ ๙ ตำบลมาบแค	เพื่อติดตั้งชุดไฟส่องสว่าง (โซล่าเซลล์) ให้ความปลอดภัยในชีวิตและทรัพย์สินของประชาชน	ติดตั้งชุดไฟถนนส่องสว่าง (โซล่าเซลล์) จำนวน ๑ สายทาง ความยาวประมาณ ๖๑๗.๐๐ เมตร	๑,๔๗๐,๐๐๐	๑,๔๗๐,๐๐๐	๑,๔๗๐,๐๐๐	๑,๔๗๐,๐๐๐	๑,๔๗๐,๐๐๐	ไฟฟ้าสาธารณะครอบคลุมจำนวน ๑ เส้น	ประชาชนมีความปลอดภัยในชีวิตและทรัพย์สิน	อบจ.นครปฐม

รายละเอียดโครงการพัฒนา  
แผนพัฒนาท้องถิ่น (พ.ศ.๒๕๖๖ - ๒๕๗๐) ฉบับทบทวน ครั้งที่ ๑/๒๕๖๖  
สำหรับ โครงการที่เกี่วข้องขององค์กรปกครองส่วนท้องถิ่น ที่ใช้สำหรับการประสานแผนพัฒนาท้องถิ่น  
เทศบาลตำบลมาบแค อำเภอเมืองนครปฐม จังหวัดนครปฐม

ก. ยุทธศาสตร์ชาติ ๒๐ ปี ยุทธศาสตร์ที่ ๒ ด้านการสร้างความสามารถในการแข่งขัน

ข. แผนพัฒนาเศรษฐกิจและสังคมแห่งชาติ ฉบับที่ ๑๓ หมายความว่า ๕ ไทยเป็น ประตูก้าว การลงทุน และยุทธศาสตร์ทางโลจิสติกส์ที่สำคัญของภูมิภาค

ค. Sustainable Development Goals: SDGs เป้าหมายที่ ๙ สร้างโครงสร้างพื้นฐานที่มีความทนทาน ส่งเสริมการพัฒนาอุตสาหกรรมที่ครอบคลุมและยั่งยืน และส่งเสริมนวัตกรรม

ง. ยุทธศาสตร์จังหวัดนครปฐม ยุทธศาสตร์ที่ ๒ สร้างความแข็งแกร่งระดับพื้นที่รองรับการขยายตัวของเมืองหลวงและปริมณฑล (Smart Living)

จ. ยุทธศาสตร์การพัฒนาของ อปท. ในเขตจังหวัดนครปฐม ยุทธศาสตร์ที่ ๖ ยุทธศาสตร์ด้านการบริการสาธารณะ

๑. ยุทธศาสตร์การพัฒนาด้านโครงสร้างพื้นฐาน

๑.๒ กลยุทธ์ให้มีและบำรุงด้านสาธารณูปโภค สาธารณูปการ และโครงสร้างพื้นฐานให้ครบทุกพื้นที่ และปรับปรุงให้มีสภาพมั่นคงแข็งแรงถาวร

(๑) แผนงานอุตสาหกรรมและการโยธา (งานก่อสร้าง)

๒๘	โครงการก่อสร้างถนนลาดยางแอสฟัลต์ติกคอนกรีต ถนนเรียบคลองท่าเรือ-บางพระ หมู่ที่ ๒,๓ ตำบลมาบแค จุดเริ่มต้น หมู่ที่ ๓ ตำบลมาบแค จุดสิ้นสุด หมู่ที่ ๑๐ ตำบลตาก้อง	เพื่อแก้ไขปัญหาในการสัญจรไป- มาของราษฎรตำบลมาบแค และตำบลข้างเคียง	ก่อสร้างถนนแอสฟัลต์ติกคอนกรีต ความหนา ๐.๑๕ เมตร ความกว้าง ๖.๐๐ เมตร ความยาว ๑,๗๖๐ เมตร หรือมีพื้นที่รวมไม่น้อยกว่า ๑๐,๕๖๐.๐๐ ตารางเมตร และตีเส้นจราจร พร้อมป้ายประชาสัมพันธ์โครงการ	๙,๕๐๔,๐๐๐	๙,๕๐๔,๐๐๐	๙,๕๐๔,๐๐๐	๙,๕๐๔,๐๐๐	๙,๕๐๔,๐๐๐	ถนนที่มีมาตรฐานจำนวน ๑ เส้น	เส้นทางการคมนาคมสะดวกต่อการสัญจรไป -มา ของราษฎรตำบล มาบแคและตำบลข้างเคียง	อบจ.นครปฐม
รวม	๒๘ โครงการ			๒๐๒,๙๒๗,๐๐๐	๒๐๒,๙๒๗,๐๐๐	๒๐๒,๙๒๗,๐๐๐	๒๐๒,๙๒๗,๐๐๐	๒๐๒,๙๒๗,๐๐๐			

รายละเอียดโครงการพัฒนา

แผนพัฒนาท้องถิ่น (พ.ศ.๒๕๖๖ - ๒๕๗๐) ฉบับทบทวน ครั้งที่ ๑/๒๕๖๖

สำหรับ โครงการที่เกี่วข้องกับขององค์กรปกครองส่วนท้องถิ่น ที่ใช้สำหรับการประสานแผนพัฒนาท้องถิ่น

เทศบาลตำบลมาบแค อำเภอมืองนครปฐม จังหวัดนครปฐม

ก. ยุทธศาสตร์ชาติ ๒๐ ปี ยุทธศาสตร์ที่ ๓ ด้านการพัฒนาและเสริมสร้างศักยภาพคน

ข. แผนพัฒนาเศรษฐกิจและสังคมแห่งชาติ ฉบับที่ ๑๓ หมวดหมายที่ ๑๒ ไทยมีกำลังคนสมรรถนะสูง มุ่งเรียนรู้อย่างต่อเนื่อง ตอบโจทย์การพัฒนาแห่งอนาคต

ค. Sustainable Development Goals: SDGs เป้าหมายที่ ๓ สร้างหลักประกันว่าคนมีชีวิตที่มีสุขภาพดีและส่งเสริมความเป็นอยู่ที่ดีสำหรับทุกคนในทุกวัย

ง. ยุทธศาสตร์จังหวัดนครปฐม ยุทธศาสตร์ที่ ๓ พัฒนาประชาชนให้ร่วมสร้างสังคมอัจฉริยะ (Smart Society)

จ. ยุทธศาสตร์การพัฒนาของ อปท. ในเขตจังหวัดนครปฐม ยุทธศาสตร์ที่ ๑ ยุทธศาสตร์การพัฒนาด้านสังคม

๓. ยุทธศาสตร์การพัฒนาด้านสังคม

๓.๑ กลยุทธ์รักษาความปลอดภัยในชีวิตและทรัพย์สินของประชาชน

(๑) แผนงานการรักษาความสงบภายใน

ที่	โครงการ	วัตถุประสงค์	เป้าหมายผลผลิต/โครงการ	งบประมาณและที่มา					ตัวชี้วัด	ผลที่คาดว่าจะได้รับ	หน่วยงานที่จะขอประสาน
				๒๕๖๖ (บาท)	๒๕๖๗ (บาท)	๒๕๖๘ (บาท)	๒๕๖๙ (บาท)	๒๕๗๐ (บาท)			
๑	โครงการติดตั้งกล้องวงจรปิด (CCTV) พร้อมระบบอุปกรณ์ควบคุม หมู่ที่ ๑-๑๑ ตำบลมาบแค	เพื่อสอดส่อง ดูแลรักษาความปลอดภัยในชีวิตและทรัพย์สินให้กับประชาชน	ติดตั้งกล้องวงจรปิด (CCTV) พร้อมระบบอุปกรณ์ควบคุม หมู่ที่ ๑-๑๑ ตำบลมาบแค	๑๒,๐๐๐,๐๐๐	๑๒,๐๐๐,๐๐๐	๑๒,๐๐๐,๐๐๐	๑๒,๐๐๐,๐๐๐	๑๒,๐๐๐,๐๐๐	กล้องวงจรปิด (CCTV) ได้รับการติดตั้งครบทุกหมู่บ้านในตำบลมาบแค	ประชาชนได้รับความปลอดภัยในชีวิตและทรัพย์สิน	อบจ. นครปฐม
๑	โครงการ			๑๒,๐๐๐,๐๐๐	๑๒,๐๐๐,๐๐๐	๑๒,๐๐๐,๐๐๐	๑๒,๐๐๐,๐๐๐	๑๒,๐๐๐,๐๐๐			

## บัญชีครุภัณฑ์

สำหรับที่ไม่ได้ดำเนินการจัดทำเป็นโครงการพัฒนาท้องถิ่น  
แผนพัฒนาท้องถิ่น (พ.ศ.๒๕๖๖ - ๒๕๗๐) ฉบับทบทวน ครั้งที่ ๑/๒๕๖๖  
เทศบาลตำบลมาบแค อำเภอเมืองนครปฐม จังหวัดนครปฐม

## ๑. ประเภทครุภัณฑ์การเกษตร

๑.๑ กลยุทธ์ปรับปรุงพัฒนาเครื่องมือ เครื่องใช้ให้มีประสิทธิภาพ และพัฒนาการบริการประชาชนให้ได้รับความสะดวกรวดเร็ว พร้อมทั้งเพิ่มช่องทางการรับรู้ข้อมูลข่าวสารให้กับประชาชน

## (๑) แผนงานรักษาความสงบภายใน

ที่	ครุภัณฑ์	เป้าหมาย (ผลผลิตของครุภัณฑ์)	งบประมาณ					ผลที่คาดว่าจะได้รับ	หน่วยงาน รับผิดชอบหลัก
			๒๕๖๖ (บาท)	๒๕๖๗ (บาท)	๒๕๖๘ (บาท)	๒๕๖๙ (บาท)	๒๕๗๐ (บาท)		
๑	เครื่องสูบน้ำ แบบท่อ สูบน้ำพญานาค	เครื่องสูบน้ำ แบบท่อสูบน้ำพญานาค	๑๐๕,๐๐๐	๑๐๕,๐๐๐	๑๐๕,๐๐๐	๑๐๕,๐๐๐	๑๐๕,๐๐๐	ประชาชนได้รับการแก้ไขปัญหาน้ำท่วม ในพื้นที่อย่างมีประสิทธิภาพ	สำนักปลัด
๒	เครื่องสูบน้ำ แบบหอย โข่ง	จัดซื้อเครื่องสูบน้ำ แบบหอยโข่ง เครื่องยนต์ ดีเซล สูบน้ำได้ ๓,๘๐๐ ลิตรต่อนาที ขนาด ท่อส่งไม่น้อยกว่า ๖ นิ้ว (๑๕๐ มิลลิเมตร) สูบน้ำได้ไม่น้อยกว่าตามปริมาณที่กำหนด ส่ง น้ำได้สูงไม่น้อยกว่า ๑๓.๕๐ เมตร หรือ ประมาณ ๔๕ ฟุต อุปกรณ์ประกอบของ เครื่องสูบน้ำและของเครื่องยนต์ต้องมีครบ ชุดพร้อมที่จะใช้งานได้ จำนวน ๒ เครื่อง ราคาเครื่องละ ๑๑๕,๐๐๐ บาท	๒๓๐,๐๐๐	๒๓๐,๐๐๐	๒๓๐,๐๐๐	๒๓๐,๐๐๐	๒๓๐,๐๐๐	ประชาชนได้รับการแก้ไขปัญหาน้ำท่วม ในพื้นที่อย่างมีประสิทธิภาพ	สำนักปลัด
<b>รวม</b>			๓๓๕,๐๐๐	๓๓๕,๐๐๐	๓๓๕,๐๐๐	๓๓๕,๐๐๐	๓๓๕,๐๐๐		

## บัญชีครุภัณฑ์

สำหรับที่ไม่ได้ดำเนินการจัดทำเป็นโครงการพัฒนาท้องถิ่น  
แผนพัฒนาท้องถิ่น (พ.ศ.๒๕๖๖ - ๒๕๗๐) ฉบับทบทวน ครั้งที่ ๑/๒๕๖๖  
เทศบาลตำบลมาบแค อำเภอเมืองนครปฐม จังหวัดนครปฐม

## ๑.๒ กลยุทธ์พัฒนาและจัดหาแหล่งน้ำสำหรับอุปโภค บริโภค ให้เพียงพอ

## (๑) แผนงานการพาณิชย์

ที่	ครุภัณฑ์	เป้าหมาย (ผลผลิตของครุภัณฑ์)	งบประมาณ					ผลที่คาดว่าจะได้รับ	หน่วยงาน รับผิดชอบหลัก
			๒๕๖๖ (บาท)	๒๕๖๗ (บาท)	๒๕๖๘ (บาท)	๒๕๖๙ (บาท)	๒๕๗๐ (บาท)		
๑	เครื่องสูบน้ำชนิดไดน้ำ ขนาด ๕ แรงม้า	จัดซื้อเครื่องสูบน้ำชนิดไดน้ำ ขนาด ๕ แรงม้า พร้อมท่อดูด จำนวน ๒๕ เครื่อง เครื่องละ ๗๕,๐๐๐ บาท	๓๗๕,๐๐๐	๓๗๕,๐๐๐	๓๗๕,๐๐๐	๓๗๕,๐๐๐	๓๗๕,๐๐๐	ประชาชนมีน้ำประปาใช้อย่างเพียงพอ และระบบประปาได้รับการดูแลรักษาใช้ งานได้อย่างมีประสิทธิภาพ	กองช่าง
๒	เครื่องสูบน้ำชนิดไดน้ำ ขนาด ๗.๕ แรงม้า	จัดซื้อเครื่องสูบน้ำชนิดไดน้ำ ขนาด ๗.๕ แรงม้า พร้อมท่อดูด จำนวน ๑๕ เครื่อง เครื่องละ ๘๔,๐๐๐ บาท	๒๕๒,๐๐๐	๒๕๒,๐๐๐	๒๕๒,๐๐๐	๒๕๒,๐๐๐	๒๕๒,๐๐๐	ประชาชนมีน้ำประปาใช้อย่างเพียงพอ และระบบประปาได้รับการดูแลรักษาใช้ งานได้อย่างมีประสิทธิภาพ	กองช่าง
๓	เครื่องสูบน้ำชนิดไดน้ำ ขนาด ๑๐ แรงม้า	จัดซื้อเครื่องสูบน้ำชนิดไดน้ำ ขนาด ๑๐ แรงม้า พร้อมท่อดูด จำนวน ๑๐ เครื่อง เครื่องละ ๑๒๐,๐๐๐ บาท	๒๔๐,๐๐๐	๒๔๐,๐๐๐	๒๔๐,๐๐๐	๒๔๐,๐๐๐	๒๔๐,๐๐๐	ประชาชนมีน้ำประปาใช้อย่างเพียงพอ และระบบประปาได้รับการดูแลรักษาใช้ งานได้อย่างมีประสิทธิภาพ	กองช่าง
รวม			๘๖๗,๐๐๐	๘๖๗,๐๐๐	๘๖๗,๐๐๐	๘๖๗,๐๐๐	๘๖๗,๐๐๐		



## บัญชีครุภัณฑ์

สำหรับที่ไม่ได้ดำเนินการจัดทำเป็นโครงการพัฒนาท้องถิ่น  
แผนพัฒนาท้องถิ่น (พ.ศ.๒๕๖๖ - ๒๕๗๐) ฉบับทบทวน ครั้งที่ ๑/๒๕๖๖  
เทศบาลตำบลมาบแค อำเภอเมืองนครปฐม จังหวัดนครปฐม

## ๑.๓ กลยุทธ์สร้างจิตสำนึกและความตระหนักในการจัดการทรัพยากรธรรมชาติและสิ่งแวดล้อม

## (๑) แผนงานเคหะและชุมชน

ที่	ครุภัณฑ์	เป้าหมาย (ผลผลิตของครุภัณฑ์)	งบประมาณ					ผลที่คาดว่าจะได้รับ	หน่วยงาน รับผิดชอบหลัก
			๒๕๖๖ (บาท)	๒๕๖๗ (บาท)	๒๕๖๘ (บาท)	๒๕๖๙ (บาท)	๒๕๗๐ (บาท)		
๑	เลื่อยยนต์ เบนซิน ๒ จิ้งหะ	จัดซื้อเลื่อยยนต์ เบนซิน ๒ จิ้งหะ เครื่องยนต์ ๐.๘ แรงม้า บาร์ยาว ๑๑.๕ นิ้ว จำนวน ๑ เครื่อง	๑๐,๐๐๐	๑๐,๐๐๐	๑๐,๐๐๐	๑๐,๐๐๐	๑๐,๐๐๐	เพื่อเพิ่มประสิทธิภาพในการปฏิบัติงาน	กองช่าง
๒	รถพาร์มแทรกเตอร์	จัดซื้อรถพาร์มแทรกเตอร์ ชนิดขับเคลื่อน ๔ ล้อ ขนาด ๘๕ แรงม้า จำนวน ๑ คัน	๑,๒๐๕,๐๐๐	๑,๒๐๕,๐๐๐	๑,๒๐๕,๐๐๐	๑,๒๐๕,๐๐๐	๑,๒๐๕,๐๐๐	เพื่อเพิ่มประสิทธิภาพในการปฏิบัติงาน	กองช่าง
๓	เครื่องตัดหญ้าไหล่ทาง	จัดซื้อเครื่องตัดหญ้าไหล่ทาง ดิครพาร์ม แทรกเตอร์ จำนวน ๑ เครื่อง	๑๕๐,๐๐๐	๑๕๐,๐๐๐	๑๕๐,๐๐๐	๑๕๐,๐๐๐	๑๕๐,๐๐๐	เพื่อเพิ่มประสิทธิภาพในการปฏิบัติงาน	กองช่าง
<b>รวม</b>			<b>๑,๓๖๕,๐๐๐</b>	<b>๑,๓๖๕,๐๐๐</b>	<b>๑,๓๖๕,๐๐๐</b>	<b>๑,๓๖๕,๐๐๐</b>	<b>๑,๓๖๕,๐๐๐</b>		

## ๒. ประเภทครุภัณฑ์วิทยาศาสตร์

## ๒.๑ กลยุทธ์ส่งเสริมกิจการสาธารณสุขชุมชน

## (๑) แผนงานสาธารณสุข

ที่	ครุภัณฑ์	เป้าหมาย (ผลผลิตของครุภัณฑ์)	งบประมาณ					ผลที่คาดว่าจะได้รับ	หน่วยงาน รับผิดชอบหลัก
			๒๕๖๖ (บาท)	๒๕๖๗ (บาท)	๒๕๖๘ (บาท)	๒๕๖๙ (บาท)	๒๕๗๐ (บาท)		
๑	เครื่องพ่นหมอกควัน สะพวยไหล่	เครื่องพ่นหมอกควันสะพวยไหล่ ที่ใช้ในงาน สาธารณสุข จำนวน ๔ เครื่อง งบประมาณ เครื่องละ ๗๕,๐๐๐ บาท	๑๕๐,๐๐๐	-	๗๕,๐๐๐	-	๗๕,๐๐๐	เพื่อเพิ่มประสิทธิภาพในการปฏิบัติงาน	กองสาธารณสุข และสิ่งแวดล้อม
<b>รวม</b>			<b>๑๕๐,๐๐๐</b>	<b>๐</b>	<b>๗๕,๐๐๐</b>	<b>๐</b>	<b>๗๕,๐๐๐</b>		

## บัญชีครุภัณฑ์

สำหรับที่ไม่ได้ดำเนินการจัดทำเป็นโครงการพัฒนาท้องถิ่น  
แผนพัฒนาท้องถิ่น (พ.ศ.๒๕๖๖ - ๒๕๗๐) ฉบับทบทวน ครั้งที่ ๑/๒๕๖๖  
เทศบาลตำบลมาบแค อำเภอเมืองนครปฐม จังหวัดนครปฐม

## ๓. ประเภทครุภัณฑ์งานบ้านงานครัว

## ๓.๑ กลยุทธ์สร้างจิตสำนึกและความตระหนักในการจัดการทรัพยากรธรรมชาติและสิ่งแวดล้อม

## (๑) แผนงานเคหะและชุมชน

ที่	ครุภัณฑ์	เป้าหมาย (ผลผลิตของครุภัณฑ์)	งบประมาณ					ผลที่คาดว่าจะได้รับ	หน่วยงาน รับผิดชอบหลัก
			๒๕๖๖ (บาท)	๒๕๖๗ (บาท)	๒๕๖๘ (บาท)	๒๕๖๙ (บาท)	๒๕๗๐ (บาท)		
๑	เครื่องตัดหญ้าแบบข้อ แข็ง	เครื่องตัดหญ้าแบบข้อแข็ง เป็นเครื่องตัด หญ้าแบบสะพาย เครื่องยนต์ขนาดไม่น้อย กว่า ๑.๕ แรงม้า ปริมาตรกระบอกสูบไม่ น้อยกว่า ๓๐ ซีซี พร้อมใบมีด จำนวน ๕ ตัว	๙,๕๐๐	๙,๕๐๐	๙,๕๐๐	๙,๕๐๐	๙,๕๐๐	เพื่อเพิ่มประสิทธิภาพในการปฏิบัติงาน	กองช่าง
รวม			๙,๕๐๐	๙,๕๐๐	๙,๕๐๐	๙,๕๐๐	๙,๕๐๐		

## ๓.๒ กลยุทธ์พัฒนาและจัดหาแหล่งน้ำสำหรับอุปโภค บริโภค ให้เพียงพอ

## (๑) แผนงานการพาณิชย์

ที่	ครุภัณฑ์	เป้าหมาย (ผลผลิตของครุภัณฑ์)	งบประมาณ					ผลที่คาดว่าจะได้รับ	หน่วยงาน รับผิดชอบหลัก
			๒๕๖๖ (บาท)	๒๕๖๗ (บาท)	๒๕๖๘ (บาท)	๒๕๖๙ (บาท)	๒๕๗๐ (บาท)		
๑	เครื่องกรองน้ำเหล็ก	จัดซื้อเครื่องกรองน้ำเหล็ก ขนาด เส้นผ่าศูนย์กลาง ๑.๐๐ เมตร สูง ๒.๐๐ เมตร หนา ๔.๕ มิลลิเมตร ทางน้ำเข้า-ออก ขนาด ๔ นิ้ว หนาวาล์วเป็น PVC ขนาด ๔ นิ้ว บอนวาล์ว เป็น UPVC. ขนาด ๔ นิ้ว พร้อม บรรจุสารคาร์บอน ๘๐๐ ลิตร และติดตั้ง พร้อมใช้งาน จำนวน ๕ เครื่อง	๑,๒๕๐,๐๐๐	๑,๒๕๐,๐๐๐	๑,๒๕๐,๐๐๐	๑,๒๕๐,๐๐๐	๑,๒๕๐,๐๐๐	ประชาชนมีน้ำประปาใช้อย่างเพียงพอ และระบบประปาได้รับการดูแลรักษาใช้ งานได้อย่างมีประสิทธิภาพ	กองช่าง
รวม			๑,๒๕๐,๐๐๐	๑,๒๕๐,๐๐๐	๑,๒๕๐,๐๐๐	๑,๒๕๐,๐๐๐	๑,๒๕๐,๐๐๐		

## บัญชีครุภัณฑ์

สำหรับที่ไม่ได้ดำเนินการจัดทำเป็นโครงการพัฒนาท้องถิ่น  
แผนพัฒนาท้องถิ่น (พ.ศ.๒๕๖๖ - ๒๕๗๐) ฉบับทบทวน ครั้งที่ ๑/๒๕๖๖  
เทศบาลตำบลมาบแค อำเภอเมืองนครปฐม จังหวัดนครปฐม

## ๔. ประเภทครุภัณฑ์ยานพาหนะและขนส่ง

## ๔.๑ กลยุทธ์การเพิ่มประสิทธิภาพในการกำจัดขยะมูลฝอยและสิ่งปฏิกูลให้เป็นระบบ

## (๑) แผนงานเคหะและชุมชน

ที่	ครุภัณฑ์	เป้าหมาย (ผลผลิตของครุภัณฑ์)	งบประมาณ					ผลที่คาดว่าจะได้รับ	หน่วยงาน รับผิดชอบหลัก
			๒๕๖๖ (บาท)	๒๕๖๗ (บาท)	๒๕๖๘ (บาท)	๒๕๖๙ (บาท)	๒๕๗๐ (บาท)		
๑	รถบรรทุกขยะแบบอัด ท้าย ขนาด ๖ ตัน ๖ ล้อ	จัดซื้อรถบรรทุกขยะแบบอัดท้าย ขนาด ๖ ตัน ๖ ล้อ ปริมาตรกระบะบอกลูบไม่ต่ำกว่า ๖,๐๐๐ ซีซี หรือ กำลังเครื่องยนต์สูงสุด ไม่ ต่ำกว่า ๑๗๐ กิโลวัตต์ แบบอัดท้าย จำนวน ๑ คัน	๒,๕๐๐,๐๐๐	๒,๕๐๐,๐๐๐	๒,๕๐๐,๐๐๐	๒,๕๐๐,๐๐๐	๒,๕๐๐,๐๐๐	เพื่อเพิ่มประสิทธิภาพในการปฏิบัติงาน ใช้ในการจัดเก็บขยะมูลฝอยภายใน ตำบลมาบแค	กองสาธารณสุข และสิ่งแวดล้อม
๒	รถยนต์บรรทุกติดตั้ง เครนไฮดรอลิก	จัดซื้อรถยนต์บรรทุกติดตั้งเครนไฮดรอลิก พร้อมกระเช้าซ่อมไฟฟ้า ชนิด ๖ ล้อ กำลังแรงม้าไม่น้อยกว่า ๑๓๐ แรงม้า จำนวน ๑ คัน	๒,๕๐๐,๐๐๐	๒,๕๐๐,๐๐๐	๒,๕๐๐,๐๐๐	๒,๕๐๐,๐๐๐	๒,๕๐๐,๐๐๐	เพื่อเพิ่มประสิทธิภาพในการปฏิบัติงาน ซ่อมแซมไฟฟ้าสาธารณะ	กองช่าง
๓	เรือกำจัดวัชพืชพร้อม เครื่องยนต์ท้ายเรือ	เรือกำจัดวัชพืชพร้อมเครื่องยนต์ท้ายเรือ ขนาดเครื่องยนต์ไม่ต่ำกว่า ๑๕ แรงม้า (เพื่อ ใช้ในการปฏิบัติงาน)(นอกบัญชีครุภัณฑ์)	๕๐๐,๐๐๐	๕๐๐,๐๐๐	๕๐๐,๐๐๐	๕๐๐,๐๐๐	๕๐๐,๐๐๐	เพื่อเพิ่มประสิทธิภาพในการปฏิบัติงาน ในการกำจัดผักตบชวาในคลองสาธารณะ	กองสาธารณสุข และสิ่งแวดล้อม
๔	รถดูดสิ่งปฏิกูล ขนาด ๖ ตัน ๖ ล้อ	รถดูดสิ่งปฏิกูล ขนาด ๖ ตัน ๖ ล้อ ขนาด ความจุไม่น้อยกว่า ๔ ลบ.ม. เครื่องยนต์ขนาด ไม่น้อยกว่า ๒๑๐ แรงม้า (เพื่อใช้ในการ ปฏิบัติงาน)(นอกบัญชีครุภัณฑ์)	๒,๔๐๐,๐๐๐	๒,๔๐๐,๐๐๐	๒,๔๐๐,๐๐๐	๒,๔๐๐,๐๐๐	๒,๔๐๐,๐๐๐	เพื่อเพิ่มประสิทธิภาพในการปฏิบัติงาน ในการกำจัดสิ่งปฏิกูลภายในตำบลมาบแค	กองสาธารณสุข และสิ่งแวดล้อม

## บัญชีครุภัณฑ์

สำหรับที่ไม่ได้ดำเนินการจัดทำเป็นโครงการพัฒนาท้องถิ่น  
แผนพัฒนาท้องถิ่น (พ.ศ.๒๕๖๖ - ๒๕๗๐) ฉบับทบทวน ครั้งที่ ๑/๒๕๖๖

เทศบาลตำบลมาบแค อำเภอเมืองนครปฐม จังหวัดนครปฐม

๕	รถดูดสิ่งโสโครกและฉีดล้างท่อระบายน้ำ	รถดูดสิ่งโสโครกและฉีดล้างท่อระบายน้ำชนิด ๑๐ ล้อ ขนาดความจุไม่น้อยกว่า ๕ ลบ.ม. เครื่องยนต์ขนาดไม่น้อยกว่า ๒๔๐ แรงม้า (เพื่อใช้ในการปฏิบัติงาน)(นอกบัญชีครุภัณฑ์)	๑๔,๐๐๐,๐๐๐	๑๔,๐๐๐,๐๐๐	๑๔,๐๐๐,๐๐๐	๑๔,๐๐๐,๐๐๐	๑๔,๐๐๐,๐๐๐	เพื่อเพิ่มประสิทธิภาพในการปฏิบัติงาน ในการกำจัดสิ่งโสโครกและล้างท่อ ระบายน้ำสาธารณะในตำบลมาบแค	กองสาธารณสุข และสิ่งแวดล้อม
๖	รถพยาบาล (รถตู้)	รถพยาบาล (รถตู้) ปริมาตรกระบอกสูบไม่ต่ำกว่า ๒,๔๐๐ ซีซี หรือ กำลังเครื่องยนต์สูงสุดไม่ต่ำกว่า ๙๐ กิโลวัตต์ (เพื่อใช้ในการปฏิบัติงาน)	๒,๕๐๐,๐๐๐	๒,๕๐๐,๐๐๐	๒,๕๐๐,๐๐๐	๒,๕๐๐,๐๐๐	๒,๕๐๐,๐๐๐	เพื่อเพิ่มประสิทธิภาพในการปฏิบัติงาน ให้ความช่วยเหลือผู้ป่วยในตำบลมาบแค	กองสาธารณสุข และสิ่งแวดล้อม
๗	รถบรรทุกขนาด ๑ ตัน แบบธรรมดา	รถบรรทุกขนาด ๑ ตัน แบบธรรมดา ปริมาตรกระบอกสูบไม่ต่ำกว่า ๒,๔๐๐ ซีซี หรือกำลังเครื่องยนต์สูงสุดไม่ต่ำกว่า ๑๑๐ กิโลวัตต์ ขับเคลื่อน ๒ ล้อ (เพื่อใช้ในการปฏิบัติงาน)	๕๗๕,๐๐๐	๕๗๕,๐๐๐	๕๗๕,๐๐๐	๕๗๕,๐๐๐	๕๗๕,๐๐๐	เพื่อเพิ่มประสิทธิภาพในการปฏิบัติงาน ในงานกิจกรรมต่างๆตามโครงการของ กองสาธารณสุข	กองสาธารณสุข และสิ่งแวดล้อม
๘	รถบรรทุกขนาด ๑ ตัน แบบดับเบิลแค็บ	รถบรรทุกขนาด ๑ ตัน แบบดับเบิลแค็บ ปริมาตรกระบอกสูบไม่ต่ำกว่า ๒,๔๐๐ ซีซี หรือกำลังเครื่องยนต์สูงสุดไม่ต่ำกว่า ๑๑๐ กิโลวัตต์ ขับเคลื่อน ๒ ล้อ (เพื่อใช้ในการปฏิบัติงาน)	๘๕๐,๐๐๐	๘๕๐,๐๐๐	๘๕๐,๐๐๐	๘๕๐,๐๐๐	๘๕๐,๐๐๐	เพื่อเพิ่มประสิทธิภาพในการปฏิบัติงาน ในงานกิจกรรมต่างๆออกตรวจนอก สถานประกอบกิจการภายในตำบลมาบแค	กองสาธารณสุข และสิ่งแวดล้อม
๙	เรือท้องแบนอลูมิเนียม	จัดซื้อเรือท้องแบนอลูมิเนียม ขนาด ๑๔ ฟุต จำนวน ๑ ลำ	๑๕๐,๐๐๐	๑๕๐,๐๐๐	๑๕๐,๐๐๐	๑๕๐,๐๐๐	๑๕๐,๐๐๐	เพื่อเพิ่มประสิทธิภาพในการปฏิบัติงาน ดูแลแหล่งน้ำสาธารณะ	กองช่าง
<b>รวม</b>			<b>๒๕,๙๗๕,๐๐๐</b>	<b>๒๕,๙๗๕,๐๐๐</b>	<b>๒๕,๙๗๕,๐๐๐</b>	<b>๒๕,๙๗๕,๐๐๐</b>	<b>๒๕,๙๗๕,๐๐๐</b>		

## บัญชีครุภัณฑ์

สำหรับที่ไม่ได้ดำเนินการจัดทำเป็นโครงการพัฒนาท้องถิ่น

แผนพัฒนาท้องถิ่น (พ.ศ.๒๕๖๖ - ๒๕๗๐) ฉบับทบทวน ครั้งที่ ๑/๒๕๖๖

เทศบาลตำบลมาบแค อำเภอเมืองนครปฐม จังหวัดนครปฐม

๔.๒ กลยุทธ์ปรับปรุงพัฒนาเครื่องมือ เครื่องใช้ให้มีประสิทธิภาพ และพัฒนาการบริการประชาชนให้ได้รับความสะดวกรวดเร็ว พร้อมทั้งเพิ่มช่องทางการรับรู้ข้อมูลข่าวสารให้กับประชาชน

## (๑) แผนงานรักษาความสงบภายใน

ที่	ครุภัณฑ์	เป้าหมาย (ผลผลิตของครุภัณฑ์)	งบประมาณ					ผลที่คาดว่าจะได้รับ	หน่วยงานรับผิดชอบหลัก
			๒๕๖๖ (บาท)	๒๕๖๗ (บาท)	๒๕๖๘ (บาท)	๒๕๖๙ (บาท)	๒๕๗๐ (บาท)		
๑	รถบรรทุก (ดีเซล) ขนาด ๖ ตัน ๖ ล้อ	จัดซื้อรถบรรทุก (ดีเซล) ขนาด ๖ ตัน ๖ ล้อ ปริมาตรกระบอกสูบไม่ต่ำกว่า ๖,๐๐๐ ซีซี หรือกำลังเครื่องยนต์สูงสุดไม่ต่ำกว่า ๑๗๐ กิโลวัตต์ แบบบรรทุกน้ำ จุน้ำได้ไม่น้อยกว่า ๖,๐๐๐ ลิตร น้ำหนักของรถรวมน้ำหนักบรรทุก ไม่ต่ำกว่า ๑๒,๐๐๐ กิโลกรัม เป็นราคาพร้อมปั๊มและอุปกรณ์ จำนวน ๑ คัน ราคาคันละ ๒,๕๖๓,๐๐๐ บาท	๒,๕๖๓,๐๐๐	๒,๕๖๓,๐๐๐	๒,๕๖๓,๐๐๐	๒,๕๖๓,๐๐๐	๒,๕๖๓,๐๐๐	สร้างความปลอดภัยและลดการสูญเสียต่อชีวิตและทรัพย์สินของประชาชน เพิ่มประสิทธิภาพในการปฏิบัติงานด้านการป้องกันและระงับเหตุสาธารณภัย และลำเลียงน้ำเพื่อการอุปโภค-บริโภค ในยามที่เกิดภัยแล้ง	สำนักปลัด
๒	รถบรรทุกน้ำดับเพลิง อเนกประสงค์ (ดีเซล) ขนาด ๖ ล้อ	จัดซื้อรถบรรทุกน้ำดับเพลิงอเนกประสงค์ (ดีเซล)ขนาด ๖ ล้อ กำลังเครื่องยนต์สูงสุดไม่น้อยกว่า ๑๕๐ แรงม้า ตอนท้ายติดตั้งถังบรรจุน้ำขนาดความจุ้น้ำได้ไม่น้อยกว่า ๔,๐๐๐ ลิตร และถังบรรจุโฟมไม่น้อยกว่า ๒๐๐ ลิตร น้ำหนักของรถรวมน้ำหนักบรรทุก ไม่ต่ำกว่า ๘,๐๐๐ กิโลกรัม เป็นราคาพร้อมปั๊มและอุปกรณ์ จำนวน ๑ คัน ราคาคันละ ๔,๕๐๐,๐๐๐ บาท	๔,๕๐๐,๐๐๐	๔,๕๐๐,๐๐๐	๔,๕๐๐,๐๐๐	๔,๕๐๐,๐๐๐	๔,๕๐๐,๐๐๐	สร้างความปลอดภัยและลดการสูญเสียต่อชีวิตและทรัพย์สินของประชาชน เพิ่มประสิทธิภาพในการปฏิบัติงานด้านการป้องกันและระงับเหตุสาธารณภัย	สำนักปลัด
<b>รวม</b>			๗,๐๖๓,๐๐๐	๗,๐๖๓,๐๐๐	๗,๐๖๓,๐๐๐	๗,๐๖๓,๐๐๐	๗,๐๖๓,๐๐๐		

## บัญชีครุภัณฑ์

สำหรับที่ไม่ได้ดำเนินการจัดทำเป็นโครงการพัฒนาท้องถิ่น  
แผนพัฒนาท้องถิ่น (พ.ศ.๒๕๖๖ - ๒๕๗๐) ฉบับทบทวน ครั้งที่ ๑/๒๕๖๖  
เทศบาลตำบลมาบแค อำเภอเมืองนครปฐม จังหวัดนครปฐม

## ๕. ประเภทครุภัณฑ์สำรวจ

๕.๑ กลยุทธ์จัดให้มีและบำรุงด้านสาธารณูปโภค สาธารณูปการ และโครงสร้างพื้นฐานให้ครบทุกพื้นที่ และปรับปรุงให้มีสภาพมั่นคงแข็งแรงถาวร

## (๑) แผนงานอุตสาหกรรมและโยธา

ที่	ครุภัณฑ์	เป้าหมาย (ผลผลิตของครุภัณฑ์)	งบประมาณ					ผลที่คาดว่าจะได้รับ	หน่วยงาน รับผิดชอบหลัก
			๒๕๖๖ (บาท)	๒๕๖๗ (บาท)	๒๕๖๘ (บาท)	๒๕๖๙ (บาท)	๒๕๗๐ (บาท)		
๑	ล้อวัดระยะทาง	ล้อวัดระยะทาง จำนวน ๑ ชุด	๘,๐๐๐	-	-	-	-	เพื่อเพิ่มประสิทธิภาพในการปฏิบัติงาน	กองช่าง
		รวม	๘,๐๐๐	๐	๐	๐	๐		

## ๖. ประเภทครุภัณฑ์กีฬา

๖.๑ กลยุทธ์ส่งเสริมและสนับสนุนการกีฬาและนันทนาการ

## (๑) แผนงานสาธารณสุข

ที่	ครุภัณฑ์	เป้าหมาย (ผลผลิตของครุภัณฑ์)	งบประมาณ					ผลที่คาดว่าจะได้รับ	หน่วยงาน รับผิดชอบหลัก
			๒๕๖๖ (บาท)	๒๕๖๗ (บาท)	๒๕๖๘ (บาท)	๒๕๖๙ (บาท)	๒๕๗๐ (บาท)		
๑	เครื่องออกกำลังกาย	จัดซื้อเครื่องออกกำลังกาย จำนวน ๖ ชุดๆละ ๗๕,๐๐๐ บาท ในชุดประกอบด้วย ๑. เครื่องออกกำลังกายข้อเข้า จักรยานล้อเหล็ก ๒. เครื่องบริหารไหล่และข้อ ๓. เครื่องบริหารไหล่และข้อสะโพก ๔. เครื่องสลับเท้าเดินอากาศ	๔๕๐,๐๐๐	๔๕๐,๐๐๐	๔๕๐,๐๐๐	๔๕๐,๐๐๐	๔๕๐,๐๐๐	เพื่อเพิ่มประสิทธิภาพในการปฏิบัติงาน เพื่อให้ประชาชนในตำบลมาบแคได้มีที่ ออกกำลังกายทำให้ร่างกายแข็งแรง	กองสาธารณสุข และสิ่งแวดล้อม
		รวม	๔๕๐,๐๐๐	๔๕๐,๐๐๐	๔๕๐,๐๐๐	๔๕๐,๐๐๐	๔๕๐,๐๐๐		

## บัญชีครุภัณฑ์

สำหรับที่ไม่ได้ดำเนินการจัดทำเป็นโครงการพัฒนาท้องถิ่น  
แผนพัฒนาท้องถิ่น (พ.ศ.๒๕๖๖ - ๒๕๗๐) ฉบับทบทวน ครั้งที่ ๑/๒๕๖๖  
เทศบาลตำบลมาบแค อำเภอเมืองนครปฐม จังหวัดนครปฐม

## ๗. ประเภทครุภัณฑ์คอมพิวเตอร์หรืออิเล็กทรอนิกส์

๗.๑ กลยุทธ์สร้างการมีส่วนร่วมของประชาชนและประสานงานระหว่างหน่วยงานภาครัฐ และท้องถิ่นเพื่อการบริการและแก้ไขปัญหาของประชาชน

## (๑) แผนงานรักษาความสงบภายใน

ที่	ครุภัณฑ์	เป้าหมาย (ผลผลิตของครุภัณฑ์)	งบประมาณ					ผลที่คาดว่าจะได้รับ	หน่วยงาน รับผิดชอบหลัก
			๒๕๖๖ (บาท)	๒๕๖๗ (บาท)	๒๕๖๘ (บาท)	๒๕๖๙ (บาท)	๒๕๗๐ (บาท)		
๑	ระบบโทรทัศน์วงจรปิด สำหรับติดตั้งภายใน อาคาร	จัดซื้อระบบโทรทัศน์วงจรปิดสำหรับติดตั้ง ภายในอาคาร จำนวน ๓ ตัว ติดตั้งภายนอก ๔ ตัว ของศูนย์พัฒนาเด็กเล็ก มาบแค พร้อม ติดตั้ง และอุปกรณ์ครบชุด รายละเอียดตาม เกณฑ์ราคากลางและคุณลักษณะพื้นฐานของ ระบบกล้องโทรทัศน์วงจรปิดของกระทรวง ดิจิทัลเพื่อเศรษฐกิจและสังคม	๑๐๐,๐๐๐	๑๐๐,๐๐๐	๑๐๐,๐๐๐	๑๐๐,๐๐๐	๑๐๐,๐๐๐	เด็กเล็ก ครูผู้สอน และประชาชน มี ความปลอดภัยในชีวิตและทรัพย์สิน	สำนักปลัด (งานการศึกษา)
<b>รวม</b>			๑๐๐,๐๐๐	๑๐๐,๐๐๐	๑๐๐,๐๐๐	๑๐๐,๐๐๐	๑๐๐,๐๐๐		

## บัญชีครุภัณฑ์

สำหรับที่ไม่ได้ดำเนินการจัดทำเป็นโครงการพัฒนาท้องถิ่น  
แผนพัฒนาท้องถิ่น (พ.ศ.๒๕๖๖ - ๒๕๗๐) ฉบับทบทวน ครั้งที่ ๑/๒๕๖๖  
เทศบาลตำบลมาบแค อำเภอเมืองนครปฐม จังหวัดนครปฐม

## ๘. ประเภทครุภัณฑ์ไฟฟ้าและวิทยุ

๘.๑ กลยุทธ์สร้างการมีส่วนร่วมของประชาชนและประสานงานระหว่างหน่วยงานภาครัฐ และท้องถิ่นเพื่อการบริการและแก้ไขปัญหาของประชาชน

## (๑) แผนงานรักษาความสงบภายใน

ที่	ครุภัณฑ์	เป้าหมาย (ผลผลิตของครุภัณฑ์)	งบประมาณ					ผลที่คาดว่าจะได้รับ	หน่วยงาน รับผิดชอบหลัก
			๒๕๖๖ (บาท)	๒๕๖๗ (บาท)	๒๕๖๘ (บาท)	๒๕๖๙ (บาท)	๒๕๗๐ (บาท)		
๑	เครื่องรับส่งวิทยุ ระบบ VHF/FM ชนิดมือถือ	จัดซื้อเครื่องรับส่งวิทยุ ระบบ VHF/FM ชนิดมือถือขนาดกำลังส่ง ๕ วัตต์ ประกอบด้วย : ตัวเครื่องแท่นชาร์จ แบตเตอรี่ ๑ ก้อน เสา ยาง เหล็กพับ จำนวน ๕ เครื่อง ราคาเครื่อง ละ ๑๒,๐๐๐ บาท	๖๐,๐๐๐	๖๐,๐๐๐	๖๐,๐๐๐	๖๐,๐๐๐	๖๐,๐๐๐	เพิ่มประสิทธิภาพในการปฏิบัติงานด้านการป้องกันและบรรเทาสาธารณภัย	สำนักปลัด
รวม			๖๐,๐๐๐	๖๐,๐๐๐	๖๐,๐๐๐	๖๐,๐๐๐	๖๐,๐๐๐		

## ๙. ประเภทครุภัณฑ์ก่อสร้าง

๙.๑ กลยุทธ์จัดให้มีและบำรุงด้านสาธารณูปโภค สาธารณูปการ และโครงสร้างพื้นฐานให้ครบทุกพื้นที่ และปรับปรุงให้มีสภาพมั่นคงแข็งแรงถาวร

## (๑) แผนงานอุตสาหกรรมและการโยธา

ที่	ครุภัณฑ์	เป้าหมาย (ผลผลิตของครุภัณฑ์)	งบประมาณ					ผลที่คาดว่าจะได้รับ	หน่วยงาน รับผิดชอบหลัก
			๒๕๖๖ (บาท)	๒๕๖๗ (บาท)	๒๕๖๘ (บาท)	๒๕๖๙ (บาท)	๒๕๗๐ (บาท)		
๑	เครื่องตัดคอนกรีต	จัดซื้อเครื่องตัดคอนกรีต เครื่องยนต์เบนซิน ขนาดไม่น้อยกว่า ๑๓ แรงม้า ขนาดใบตัด ๒๐ นิ้ว จำนวน ๑ เครื่อง	๕๐,๐๐๐	๕๐,๐๐๐	๕๐,๐๐๐	๕๐,๐๐๐	๕๐,๐๐๐	เพื่อเพิ่มประสิทธิภาพในการปฏิบัติงาน	กองช่าง
รวม			๕๐,๐๐๐	๕๐,๐๐๐	๕๐,๐๐๐	๕๐,๐๐๐	๕๐,๐๐๐		



## ส่วนที่ ๔

### การติดตามและประเมินผล

การบริหารงานที่ประสบความสำเร็จนั้น ส่วนหนึ่งมาจากการนำนวัตกรรม (Innovation) และกระบวนการบริหารใหม่ ๆ มาประยุกต์ใช้ในองค์กร ให้บรรลุวัตถุประสงค์และเป้าหมายที่กำหนดไว้ การติดตาม และประเมินผลก็เป็นส่วนหนึ่งของกระบวนการบริหารงาน ซึ่งมีหลักการสำคัญ คือ การติดตามความก้าวหน้าในการปฏิบัติงานและประเมินผลความสำเร็จของงาน อันจะนำไปสู่การปรับปรุงแก้ไขปัญหาร่วมกันให้บรรลุ เป้าหมาย จึงต้องมีการติดตามและประเมินผล เพื่อให้ทราบประสิทธิภาพและประสิทธิผลการดำเนินงานของ องค์กรว่าอยู่ในระดับใดเหมาะสมหรือสอดคล้องกับสถานการณ์ปัจจุบันหรือไม่

#### ๔.๑ การติดตามและประเมินผลยุทธศาสตร์

กระบวนการของแผนพัฒนาท้องถิ่น (พ.ศ.๒๕๖๖-๒๕๗๐) มีองค์ประกอบ ๓ ส่วน คือ การวางแผน (Planning) การนำไปปฏิบัติ (Implementation) และการติดตามประเมินผล (Monitor and Evaluation) ฉะนั้นการติดตามและประเมินผลยุทธศาสตร์ สามารถดำเนินการได้ดังนี้

- ติดตามและประเมินผลกระบวนการ (Process) จัดทำแผนพัฒนาท้องถิ่น โดยตรวจสอบกระบวนการดำเนินการว่าเป็นไปตามวิธีการ และขั้นตอนที่กำหนดไว้ตามระเบียบกระทรวงมหาดไทยว่าด้วยการจัดทำแผนพัฒนาขององค์กรปกครองส่วนท้องถิ่น พ.ศ.๒๕๔๘ และเพิ่มเติมถึง (ฉบับที่ ๓) พ.ศ. ๒๕๖๑ หนังสือกระทรวงมหาดไทย ด่วนที่สุด ที่ มท ๐๘๑๐.๓/ว ๗๔๖๗ ลงวันที่ ๑๔ ธันวาคม ๒๕๖๓ เรื่อง แนวทางการจัดทำแผนพัฒนาท้องถิ่น (พ.ศ. ๒๕๖๖-๒๕๗๐) ขององค์กรปกครองส่วนท้องถิ่น และหนังสือกระทรวงมหาดไทย ที่ มท ๐๘๑๐.๓/ว ๖๐๘๖ ลงวันที่ ๑๙ สิงหาคม ๒๕๖๕ เรื่อง ชักซ้อมแนวทางปฏิบัติการใช้แผนพัฒนาท้องถิ่นขององค์กรปกครองส่วนท้องถิ่นเพื่อจัดทำบริการสาธารณะหรือกิจกรรมสาธารณะ
- ติดตามประเมินผลความพึงพอใจของประชาชน ต่อการดำเนินงานตามนโยบายขององค์การบริหารส่วนตำบล เป็นการประเมินผลการดำเนินงานในแต่ละยุทธศาสตร์การพัฒนา โดยออกแบบสำรวจความพึงพอใจของประชาชน

#### ๔.๒ การติดตามและประเมินผลโครงการ

เป็นการประเมินผลที่ช่วยให้ทราบถึงความก้าวหน้าในการดำเนินงานว่าแผนงานหรือโครงการที่ได้ดำเนินการไปแล้วนั้นให้ผลเป็นอย่างไร นำไปสู่ความสำเร็จตามแผนงานที่กำหนดไว้หรือไม่ มีผลสำเร็จมากน้อย เพียงใดเมื่อเปรียบเทียบกับเป้าหมาย หากมีความล่าช้ามีสาเหตุมาจากอะไร สมควรที่จะได้รับการแก้ไขด้วยวิธีการใด เพื่อให้โครงการดังกล่าวเป็นไปตามวัตถุประสงค์และเป้าหมายที่กำหนดไว้ และยังเป็นเครื่องมือชี้วัด ประสิทธิภาพและประสิทธิผลของการดำเนินโครงการ โดยมีประเด็นในการติดตามประเมินผล คือ

- ติดตามและประเมินผลการดำเนินงาน โดยมีตัวชี้วัดเชิงปริมาณ คุณภาพ ความพึงพอใจ และขั้นตอนการดำเนินงาน ซึ่งผู้รับผิดชอบโครงการจะเป็นผู้กำกับตัวชี้วัด
- การเบิกจ่ายงบประมาณตามแผนการดำเนินงานประจำปีและเพิ่มเติม

ทั้งนี้เทศบาลตำบลมาบแค จะนำข้อมูลที่ได้จากการติดตามและประเมินผลโครงการ มาใช้บริการ ปรับปรุงกระบวนการดำเนินงานให้สอดคล้องกับยุทธศาสตร์ และเป้าหมายที่ได้กำหนดไว้ในแผนพัฒนาท้องถิ่น ให้สามารถตอบสนองและแก้ไขปัญหาความต้องการของประชาชนเป็นสิ่งสำคัญ

## วิธีในการติดตามและประเมินผล

๑. ดำเนินการติดตามและประเมินผลแผนพัฒนาท้องถิ่น ๒ ประเภท คือ
  - ๑.๑ แผนพัฒนาท้องถิ่น (พ.ศ.๒๕๖๖ – ๒๕๗๐)
  - ๑.๒ แผนการดำเนินงานประจำปีงบประมาณ
๒. ประเมินผลความพึงพอใจของประชาชนต่อการดำเนินงานตามยุทธศาสตร์การพัฒนา
๓. ศึกษาความพึงพอใจของประชาชนต่อผลการดำเนินงานตามแผนพัฒนาท้องถิ่นในภาพรวม

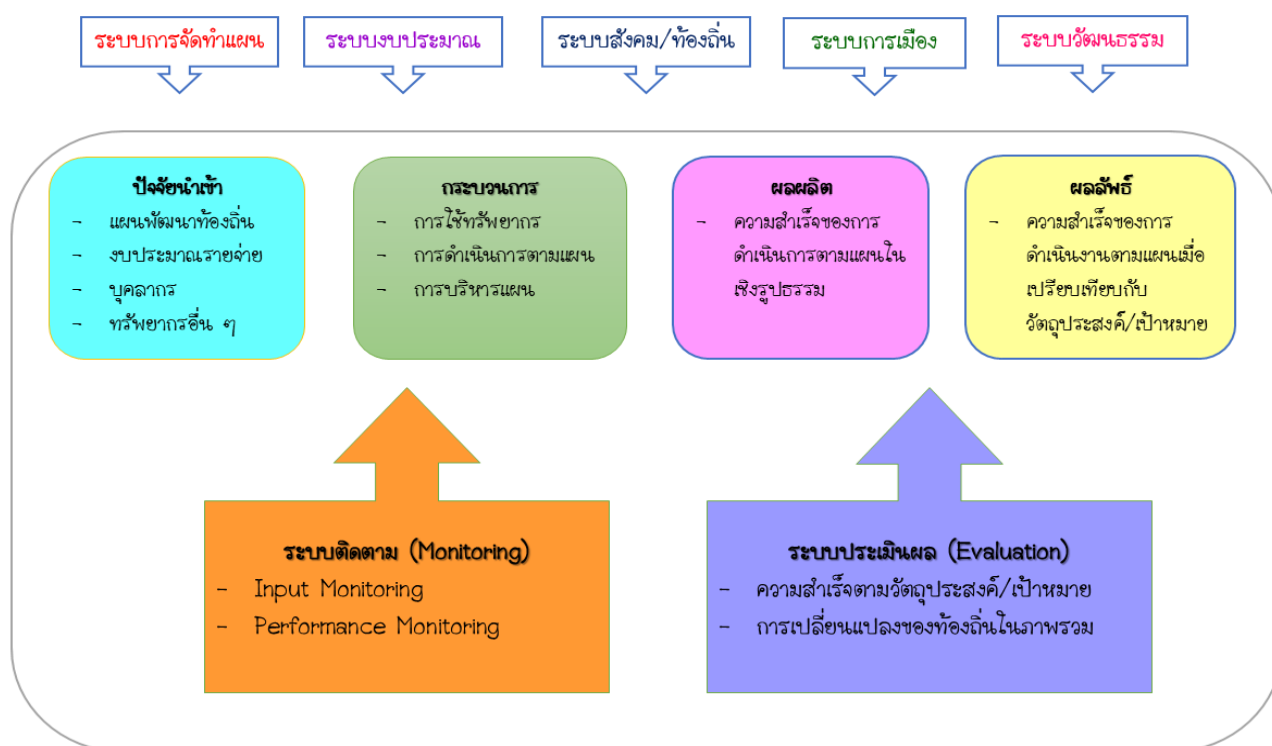
## เกณฑ์มาตรฐานและตัวชี้วัด

การติดตามและประเมินผลแผนพัฒนาท้องถิ่น ได้มีเกณฑ์มาตรฐาน (Standard Criteria) และ ตัวชี้วัด (Indicators) เพื่อใช้เป็นกรอบในการประเมินให้เกิดความชัดเจน เป็นระบบมีมาตรฐานและเป็นที่ยอมรับ โดยใช้เกณฑ์มาตรฐานและตัวชี้วัด ดังนี้

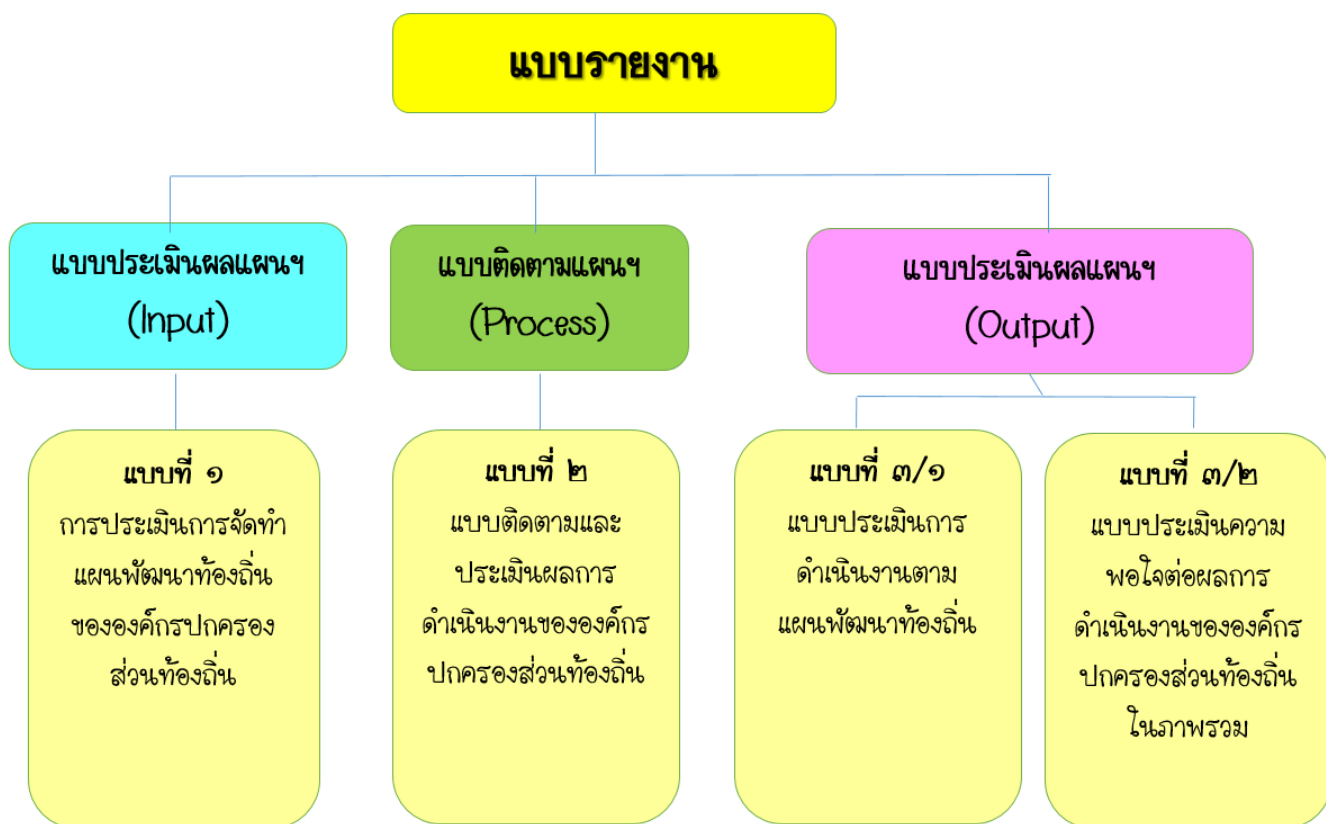
เกณฑ์มาตรฐาน (Standard Criteria)	ตัวชี้วัด ตัวชี้วัด (Indicators)	กรอบตัวแปร (Attributes)
สัมฤทธิ์และการบรรลุ วัตถุประสงค์ของโครงการ	ผลผลิต ผลลัพธ์	ผลต่างระหว่างจำนวนโครงการที่แล้วเสร็จกับจำนวนโครงการทั้งหมด
การสนองความต้องการของประชาชน	ระดับความพึงพอใจ	สัดส่วนของประชาชน กลุ่มเป้าหมายที่พึงพอใจและไม่พอใจ ผลสะท้อนกลับ

## ระบบติดตามและประเมินผลแผนการพัฒนางานองค์กรปกครองส่วนท้องถิ่น

การวางระบบติดตามและประเมินผลแผนพัฒนางานองค์กรปกครองส่วนท้องถิ่นมีสมมุติฐานว่าระบบติดตามและประเมินผลไม่อาจแยกตัวเองออกจากระบบการบริหารแผนทั้งหมด ดังนั้นระบบอื่น ๆ ที่เกิดขึ้นก่อน หน้าที่แผนพัฒนาจะดำเนินการ จึงเป็นเหมือนบริบทที่ย่อมจะส่งผลต่อการบริหารแผน และจะส่งผลต่อการติดตาม และประเมินผลด้วยเช่นกัน ดังนั้นระบบติดตามและประเมินผลครั้งนี้สรุปเป็นแผนแผนได้ดังนี้



### ๔.๓ แบบสรุปลการพัฒนาท้องถิ่นในภาพรวม



## ๔.๔ ข้อเสนอแนะในการจัดทำแผนพัฒนาท้องถิ่นในอนาคต

### ๔.๔.๑ ผลกระทบนำไปสู่ออนาคต

เทศบาลตำบลมาบแค ได้จัดบริการสาธารณะเพื่ออำนวยความสะดวกและตอบสนองต่อความต้องการของประชาชนไม่ว่าจะเป็นด้านโครงสร้างพื้นฐาน การศึกษา เศรษฐกิจและสังคมท้องถิ่น ทั้งนี้มุ่งหวังให้ประชาชนมีคุณภาพชีวิตที่ดีขึ้น ในส่วนของการดำเนินโครงการ/กิจกรรมตามแผนพัฒนาท้องถิ่น ซึ่งเป็นการแปลง แผนไปสู่การปฏิบัติ ผลผลิตของโครงการ/กิจกรรม (Output) ได้ก่อให้เกิดผลกระทบ (Impact) ทั้ง ๓ ระดับ คือ ระยะสั้น สามารถเห็นผลสำเร็จได้ทันที เมื่อดำเนินโครงการ/กิจกรรม แล้วเสร็จ ระยะกลางและยาว ต้องใช้เวลาในการพัฒนาและดำเนินการ โดยในอนาคตเทศบาลตำบลมาบแค ได้วางแผนดำเนินการพัฒนาท้องถิ่นในด้านต่างๆ สามารถสรุปได้ ดังนี้

ด้าน	แนวทางการพัฒนาในอนาคต
๑. โครงสร้างพื้นฐาน	<ul style="list-style-type: none"> <li>- จัดให้มีระบบสาธารณูปโภคและสาธารณูปการที่เหมาะสม และเพียงพอในพื้นที่สามารถพัฒนาพื้นที่ให้มีความเจริญ และรองรับการขยายตัวของเมือง</li> <li>- บูรณาการจัดระเบียบสายไฟฟ้า, สายโทรศัพท์, CCTV ร่วมกับไฟฟ้าฯ, องค์กรโทรศัพท์ต่าง ๆ และหน่วยงานที่เกี่ยวข้อง</li> <li>- พัฒนาระบบการให้บริการน้ำประปาให้ครอบคลุมและมีประสิทธิภาพ และพัฒนาคุณภาพน้ำประปาดื่มได้</li> </ul>
๒. เศรษฐกิจ	<ul style="list-style-type: none"> <li>- ประชาชนส่วนใหญ่ได้มีอาชีพเสริมเพิ่มมากขึ้น</li> <li>- การสร้างตลาด หาดตลาดให้กับประชาชนในการประกอบอาชีพ</li> <li>- ส่งเสริมให้มีการรวมกลุ่มอาชีพต่างๆ เพื่อความเข้มแข็ง</li> <li>- ส่งเสริมให้ความรู้ทางการเกษตรมากขึ้น</li> </ul>
๓. สังคม	<ul style="list-style-type: none"> <li>- พัฒนาบุคลากรด้านการศึกษา และสื่ออุปกรณ์การเรียน การสอนให้มีความทันสมัย รวมทั้งพัฒนาหลักสูตรที่ได้ มาตรฐานบูรณาการกับหลักสูตรท้องถิ่นสามารถจัดการ เรียนการสอนให้เด็กมีผลสัมฤทธิ์ทางการเรียนที่เป็นเลิศ</li> <li>- สนับสนุนทุนการศึกษาแก่นักเรียน ยากจนและด้อยโอกาส</li> <li>- จัดการศึกษาและแหล่งเรียนรู้นอกระบบ (TK Park) ให้ครอบคลุม เพื่อเป็นแหล่งเรียนรู้ของประชาชนในการพัฒนาตนเองให้ทันกับสถานการณ์โลกที่ปรับเปลี่ยนไป</li> <li>- เสริมสร้างความเข้าใจและการอยู่ร่วมกับภายหลัง บวร</li> <li>- ก่อสร้างลานกีฬาและติดตั้งเครื่องออกกำลังกายภายในชุมชน</li> <li>- ก่อสร้างสถานที่ออกกำลังกาย</li> </ul>

ด้าน	แนวทางการพัฒนาในอนาคต
๓. สังคม (ต่อ)	<ul style="list-style-type: none"> <li>- การรณรงค์ป้องกันโรคไข้เลือดออก ทั้งในชุมชนและสถานศึกษา</li> <li>- เพิ่มมาตรการดูแลและสร้างภูมิคุ้มกันทางสังคมให้แก่เด็ก และเยาวชนให้รู้เท่าทันถึงโทษและรูปแบบการแพร่ระบาด รวมถึงวิธีการหลีกเลี่ยง โดยตั้งเป้าหมายให้โรงเรียนในพื้นที่เทศบาลตำบลมาบแคปลอดยาเสพติด</li> <li>- ให้การดูแลและช่วยผู้ด้อยโอกาส/ผู้พิการอย่างทั่วถึง ได้มาตรฐานและ มีความเท่าเทียมกัน</li> <li>- เตรียมความพร้อมสำหรับผู้เข้าสู่วัยผู้สูงอายุ และสนับสนุนการดำเนินงานองค์กรผู้สูงอายุ</li> <li>- เสริมสร้างความปลอดภัยในชีวิตและทรัพย์สินแก่ประชาชน ด้วยการติดตั้งกล้อง CCTV บริเวณจุดเสี่ยง เพื่อดูแลรักษาความปลอดภัยภายในพื้นที่ ตลอด ๒๔ ชั่วโมง</li> <li>- เพิ่มศักยภาพการปฏิบัติงานของ เจ้าหน้าที่งานป้องกันฯ และสร้างเครือข่ายรักษาความปลอดภัยทั้งหน่วยงานภาครัฐ เอกชน และประชาสังคม ทั้งภายในและนอกพื้นที่</li> </ul>
๔. สิ่งแวดล้อม	<ul style="list-style-type: none"> <li>- จัดระบบการกำจัดขยะที่มีประสิทธิภาพ สร้างจิตสำนึก การทิ้งขยะ และส่งเสริมให้มีการคัดแยกขยะตั้งแต่ภายในครัวเรือน รวมถึงพัฒนาการแปลงขยะให้เป็นพลังงานไฟฟ้า</li> <li>- สร้างสวนสาธารณะพร้อมดูแลรักษาสวนสาธารณะให้เป็นลักษณะสวนล้อมเมือง</li> </ul>
๕. การบริหารจัดการที่ดี	<ul style="list-style-type: none"> <li>- ส่งเสริมให้ประชาชนเข้ามามีบทบาทและมีส่วนร่วมในการพัฒนาท้องถิ่น</li> <li>- พัฒนาระบบการจัดเก็บภาษี เพิ่มมาตรการและวางแผนการจัดเก็บภาษีให้เป็นไปตามเป้าหมาย</li> <li>- เพิ่มประสิทธิภาพการประชาสัมพันธ์ข้อมูลข่าวสารต่าง ๆ ของเทศบาลให้ครอบคลุม และทั่วถึง และเพิ่ม ช่องทางการประชาสัมพันธ์ เช่น เสียงตามสาย จอ LED. ,เว็บไซต์ , สื่อโซเชียล ฯลฯ</li> </ul>

#### ๔.๔.๒ ข้อสังเกต ข้อเสนอแนะ ผลจากการพัฒนา

หากพิจารณากระบวนการวางแผนพัฒนาท้องถิ่นพบว่า ในขั้นตอนการจัดทำแผนนั้น เป็นไปตามระเบียบกระทรวงมหาดไทยว่าด้วยการจัดทำแผนพัฒนาขององค์กรปกครองส่วนท้องถิ่น พ.ศ.๒๕๔๘ และเพิ่มเติม (ฉบับที่ ๓) พ.ศ. ๒๕๖๑ รวมถึงหนังสือสั่งการของกระทรวงมหาดไทย โดยคำนึงถึงหลักพระราชรัฐผ่านกระบวนการมีส่วนร่วมของประชาชน เป็นสำคัญในส่วนของ การนำแผนไปสู่การปฏิบัติรอบปีที่ผ่านมาพบว่า การดำเนินการงานโครงการ/กิจกรรม ยังเกิดความล่าช้าไม่เป็นไปตามแผนการดำเนินงาน โดยเฉพาะโครงการก่อสร้างทั้งถนน ทางเท้าและท่อระบายน้ำ อันเนื่องมาจากปัจจัยทั้งภายในและภายนอก และสุดท้ายการติดตามประเมินผลแผนพัฒนาท้องถิ่น ในทางปฏิบัติเทศบาลตำบลมาบแค ได้ติดตามประเมินผลการดำเนินโครงการ/กิจกรรม เป็นประจำทุกๆ เดือน เพื่อให้ทราบสถานการณ์ดำเนินโครงการ/กิจกรรม ว่าอยู่ในขั้นตอนใดเป็นไปตาม แผนการดำเนินงานหรือไม่ มีปัญหาหรืออุปสรรคอย่างไร พร้อมจัดทำรายงานเสนอให้ผู้บริหารได้รับทราบ ทั้งนี้เพื่อเป็นการแก้ไขปัญหาความล่าช้าในขั้นตอนการนำแผนไปสู่ปฏิบัติ ให้สามารถอำนวยความสะดวกและตอบสนองต่อความต้องการแก่ประชาชนได้รวดเร็วยิ่งขึ้น

ภาคผนวก



ประกาศเทศบาลตำบลมาบแค  
เรื่อง ประกาศใช้แผนพัฒนาท้องถิ่น (พ.ศ.๒๕๖๖-๒๕๗๐)  
ฉบับทบทวน  
ครั้งที่ ๑/๒๕๖๖

อาศัยอำนาจตามความในระเบียบกระทรวงมหาดไทย ว่าด้วยการจัดทำแผนพัฒนาขององค์กรปกครองส่วนท้องถิ่น พ.ศ.๒๕๔๘ และที่แก้ไขเพิ่มเติม (ฉบับที่ ๓) พ.ศ.๒๕๖๑ ข้อ ๑๗ ประกอบกับมติคณะกรรมการพัฒนาท้องถิ่นเทศบาลตำบลมาบแค ในคราวประชุม ครั้งที่ ๑/๒๕๖๖ มีมติเห็นชอบแผนพัฒนาท้องถิ่น (พ.ศ.๒๕๖๖-๒๕๗๐) ฉบับทบทวน ครั้งที่ ๑/๒๕๖๖ เมื่อวันที่ ๒๘ กุมภาพันธ์ ๒๕๖๖ เทศบาลตำบลมาบแค จึงประกาศใช้แผนพัฒนาท้องถิ่น (พ.ศ.๒๕๖๖-๒๕๗๐) ฉบับทบทวน ครั้งที่ ๑/๒๕๖๖ ของเทศบาลตำบลมาบแค ตั้งแต่วันที่นี้เป็นต้นไป

จึงประกาศให้ทราบโดยทั่วกัน

ประกาศ ณ วันที่ ๒๘ กุมภาพันธ์ พ.ศ. ๒๕๖๖

(นายปัญญาวัฒน์ ณะตระกูลพานิช)  
นายกเทศมนตรีตำบลมาบแค



# แนวทางการพิจารณาการติดตามและประเมินผลแผนพัฒนาท้องถิ่น

## ๑. การติดตามและประเมินผลยุทธศาสตร์

ตามระเบียบกระทรวงมหาดไทยว่าด้วยการจัดทำแผนพัฒนาขององค์กรปกครองส่วนท้องถิ่น พ.ศ. ๒๕๔๘ แก้ไขเพิ่มเติม (ฉบับที่ ๓) พ.ศ. ๒๕๖๑ และการติดตามและประเมินผลแผนพัฒนาท้องถิ่น ตามหนังสือกระทรวงมหาดไทย ที่ มท ๐๘๑๐.๓/ว ๖๐๘๖ ลงวันที่ ๑๙ สิงหาคม ๒๕๖๕

### ข้อ ๑๕.๖ การติดตามและประเมินผลยุทธศาสตร์เพื่อความสอดคล้องแผนพัฒนาท้องถิ่น

เป็นการให้คะแนนของคณะกรรมการติดตามและประเมินผลแผนพัฒนาท้องถิ่นเพื่อตรวจสอบความสอดคล้องของแผนพัฒนาท้องถิ่นกับการนำไปจัดทำงบประมาณรายจ่ายขององค์กรปกครองส่วนท้องถิ่นประจำปีงบประมาณนั้นๆ เป็นการให้คะแนนตามแบบกระทรวงมหาดไทยกำหนดไว้ ซึ่งเป็นส่วนหนึ่งของการติดตามและประเมินผลแผนพัฒนาท้องถิ่น

โดยดำเนินการให้แล้วเสร็จภายในเก้าสิบวันหรือภายในเดือนธันวาคมแล้วแต่กรณี นับแต่วันที่ประกาศใช้ งบประมาณรายจ่ายประจำปี (ดำเนินการเฉพาะเมื่อมีการประกาศใช้งบประมาณรายจ่ายประจำปีเท่านั้น) มีรายละเอียดประกอบด้วย

#### ประเด็นที่ต้องพิจารณา

- ข้อมูลสภาพทั่วไปและข้อมูลพื้นฐานขององค์กรปกครองส่วนท้องถิ่น ๒๐ คะแนน
- การวิเคราะห์สภาพการณ์และศักยภาพ ๒๐ คะแนน
- ยุทธศาสตร์ ๖๐ คะแนน ประกอบด้วย
  - ยุทธศาสตร์ชาติ ๒๐ ปี (พ.ศ. ๒๕๖๑-๒๕๘๐) ๕ คะแนน
  - แผนพัฒนาเศรษฐกิจและสังคมแห่งชาติ ๕ คะแนน
  - เป้าหมายการพัฒนาที่ยั่งยืน (Sustainable Development Goals: SDGs) ๕ คะแนน
  - ยุทธศาสตร์จังหวัด ๕ คะแนน
  - ยุทธศาสตร์การพัฒนาขององค์กรปกครองส่วนท้องถิ่นในเขตจังหวัด ๕ คะแนน
  - ยุทธศาสตร์ขององค์กรปกครองส่วนท้องถิ่น ๕ คะแนน
  - วิสัยทัศน์ ๕ คะแนน
  - กลยุทธ์ ๕ คะแนน
  - เป้าประสงค์ของแต่ละประเด็นกลยุทธ์ ๕ คะแนน
  - จุดยืนทางยุทธศาสตร์ (Positioning) ๕ คะแนน
  - แผนงาน ๕ คะแนน
  - ความเชื่อมโยงของยุทธศาสตร์ในภาพรวม ๕ คะแนน

รวม ๑๐๐ คะแนน

คะแนนรวม ๑๐๐ คะแนน เกณฑ์ที่ควรได้เพื่อให้เกิดความสอดคล้องและขับเคลื่อนการพัฒนาท้องถิ่นขององค์กรปกครองส่วนท้องถิ่น ไม่ควรน้อยกว่าร้อยละ ๘๐ (๘๐ คะแนน) แต่ถ้าเมื่อประเมินผลเป็นคะแนนแล้ว ผลต่ำกว่าร้อยละ ๘๐ ก็ต้องยืนยันคะแนนตามที่เป็นจริง

ประเด็นการพิจารณา		คะแนน
๑.	ข้อมูลสภาพทั่วไปและข้อมูลพื้นฐานขององค์กรปกครองส่วนท้องถิ่น	๒๐
๒.	การวิเคราะห์สภาพการณ์และศักยภาพ	๒๐
๓.	ยุทธศาสตร์ ประกอบด้วย	๖๐
๓.๑	ยุทธศาสตร์ชาติ ๒๐ ปี (พ.ศ. ๒๕๖๑-๒๕๘๐)	๕
๓.๒	แผนพัฒนาเศรษฐกิจและสังคมแห่งชาติ ฉบับที่ ๑๒ หรือฉบับที่ ๑๓	๕
๓.๓	เป้าหมายการพัฒนาที่ยั่งยืน (Sustainable Development Goals: SDGs)	๕
๓.๔	ยุทธศาสตร์จังหวัด	๕
๓.๕	ยุทธศาสตร์การพัฒนาขององค์กรปกครองส่วนท้องถิ่นในเขตจังหวัด	๕
๓.๖	ยุทธศาสตร์ขององค์กรปกครองส่วนท้องถิ่น	๕
๓.๗	วิสัยทัศน์	๕
๓.๘	กลยุทธ์	๕
๓.๙	เป้าประสงค์ของแต่ละประเด็นกลยุทธ์	๕
๓.๑๐	จุดยืนทางยุทธศาสตร์ (Positioning)	๕
๓.๑๑	แผนงาน	๕
๓.๑๒	ความเชื่อมโยงของยุทธศาสตร์ในภาพรวม	๕
รวมคะแนน		๑๐๐

แนวทางการให้คะแนนแนวทางการพิจารณาการติดตามและประเมินผลยุทธศาสตร์เพื่อความสอดคล้องแผนพัฒนา  
ท้องถิ่นขององค์กรปกครองส่วนท้องถิ่น

ประเด็นการพิจารณา	รายละเอียดหลักเกณฑ์	คะแนนเต็ม	คะแนนที่ได้
๑. ข้อมูลสภาพทั่วไป และข้อมูลพื้นฐานของ องค์กรปกครองส่วน ท้องถิ่น	ควรประกอบด้วยข้อมูลดังนี้ (๑) ข้อมูลเกี่ยวกับด้านกายภาพ เช่น ที่ตั้งของหมู่บ้าน/ชุมชน/ตำบล ลักษณะภูมิประเทศ ลักษณะภูมิอากาศ ลักษณะของดิน ลักษณะของแหล่งน้ำ ลักษณะของไม้/ป่าไม้ ฯลฯ (๒) ข้อมูลเกี่ยวกับด้านการเมือง/การปกครอง เช่น เขตการปกครอง การเลือกตั้ง ฯลฯ ประชากร เช่น ข้อมูลเกี่ยวกับจำนวนประชากร และช่วงอายุและจำนวนประชากร ฯลฯ	๒๐ (๕)	
	(๓) ข้อมูลเกี่ยวกับสภาพทางสังคม เช่น การศึกษา สาธารณสุข อาชญากรรม ยาเสพติด การสังคมสงเคราะห์ ฯลฯ (๔) ข้อมูลเกี่ยวกับศาสนา ประเพณี วัฒนธรรม เช่น การนับถือศาสนา ประเพณี และงานประจำปี ภูมิปัญญาท้องถิ่น ภาษาถิ่น สินค้าพื้นเมืองและของที่ระลึก ฯลฯ และอื่นๆ	(๕)	
	(๕) ข้อมูลเกี่ยวกับระบบบริการพื้นฐาน เช่น การคมนาคมขนส่ง การไฟฟ้า การประปา โทรศัพท์ ฯลฯ (๖) ข้อมูลเกี่ยวกับระบบเศรษฐกิจ เช่น การเกษตร การประมง การปศุสัตว์ การบริการ การท่องเที่ยว อุตสาหกรรม การพาณิชย์/กลุ่มอาชีพ แรงงาน ฯลฯ	(๕)	
	(๗) ข้อมูลเกี่ยวกับทรัพยากรธรรมชาติ เช่น น้ำ ป่าไม้ ภูเขา คุณภาพของทรัพยากรธรรมชาติ ฯลฯ (๘) การสำรวจและจัดเก็บข้อมูลเพื่อการจัดทำแผนพัฒนาท้องถิ่นหรือการใช้ข้อมูล จปฐ. ข้อมูลการมีส่วนร่วมของประชาชนหรือการประชุมประชาคมท้องถิ่น รูปแบบ วิธีการ และการดำเนินการประชุมประชาคมท้องถิ่น โดยใช้กระบวนการร่วมคิด ร่วมทำ ร่วมตัดสินใจ ร่วมตรวจสอบ ร่วมรับประโยชน์ ร่วมแก้ปัญหา ปรึกษาหารือ แลกเปลี่ยนเรียนรู้ เพื่อแก้ปัญหาสำหรับการพัฒนาท้องถิ่นตามอำนาจหน้าที่ขององค์กรปกครองส่วนท้องถิ่น (brainstorming)	(๕)	
	๒. การวิเคราะห์ สถานการณ์และ ศักยภาพ	(๑) การวิเคราะห์ที่ครอบคลุมความเชื่อมโยง ความสอดคล้องยุทธศาสตร์จังหวัด ยุทธศาสตร์การพัฒนาขององค์กรปกครองส่วนท้องถิ่นในเขตจังหวัด ยุทธศาสตร์ขององค์กรปกครองส่วนท้องถิ่น นโยบายของผู้บริหารท้องถิ่น รวมถึงความเชื่อมโยงแผนยุทธศาสตร์ชาติ ๒๐ ปี แผนพัฒนาเศรษฐกิจและสังคมแห่งชาติ และ SDGs (Bottom-up/Top-down)	๒๐ (๕)
(๒) การวิเคราะห์ทางสังคม เช่น ด้านแรงงาน การศึกษา สาธารณสุข ความยากจน อาชญากรรม ปัญหายาเสพติด เทคโนโลยี จารัต ประเพณี วัฒนธรรม ภูมิปัญญาท้องถิ่น เป็นต้น		(๕)	
(๓) การวิเคราะห์สิ่งแวดล้อม พื้นที่สีเขียว ธรรมชาติต่างๆ ทางภูมิศาสตร์ กระบวนการหรือสิ่งที่เกิดขึ้น การประดิษฐ์ที่มีผลต่อสิ่งแวดล้อมและการพัฒนา (๔) การวิเคราะห์ทางเศรษฐกิจ ข้อมูลด้านรายได้ครัวเรือน การส่งเสริมอาชีพ กลุ่มอาชีพ กลุ่มทางสังคม การพัฒนาอาชีพและกลุ่มต่างๆ สภาพทางเศรษฐกิจและความเป็นอยู่ทั่วไป เป็นต้น		(๕)	
(๕) การวิเคราะห์หรือผลการวิเคราะห์ศักยภาพเพื่อการประเมินสถานการณ์การพัฒนาในปัจจุบันและอนาคต ทิศทางแนวโน้มที่จะเกิดขึ้นหรือผลที่จะเกิดขึ้นในการพัฒนาท้องถิ่นโดยใช้การวิเคราะห์เชิงเทคนิค Demand (Demand Analysis) / Global Demand และ Trend Analysis หรืออื่นๆ		(๕)	

ประเด็นการพิจารณา	รายละเอียดหลักเกณฑ์	คะแนนเต็ม	คะแนนที่ได้
๓. ยุทธศาสตร์ ๓.๑ ยุทธศาสตร์ชาติ ๒๐ปี (พ.ศ.๒๕๖๑-๒๕๘๐)	ควรประกอบด้วยข้อมูลดังนี้ การกำหนดและการวิเคราะห์ยุทธศาสตร์ชาติ ๒๐ ปีที่สอดคล้องกับการพัฒนา ท้องถิ่นขององค์กรปกครองส่วนท้องถิ่นตามประเด็นยุทธศาสตร์ชาติ ๒๐ ปี และ ประเด็นยุทธศาสตร์ขององค์กรปกครองส่วนท้องถิ่น	๒๐ (๕)	
๓.๒ แผนพัฒนาเศรษฐกิจ และสังคมแห่งชาติ ฉบับที่ ๑๒ หรือฉบับ ที่ ๑๓	การกำหนดและการวิเคราะห์แผนพัฒนาเศรษฐกิจและสังคมแห่งชาติที่ สอดคล้องกับการพัฒนาท้องถิ่นขององค์กรปกครองส่วนท้องถิ่นตามประเด็น ยุทธศาสตร์หรือหมุดหมายและประเด็นยุทธศาสตร์ขององค์กรปกครองส่วน ท้องถิ่น	(๕)	
๓.๓ เป้าหมายการพัฒนา ที่ยั่งยืน(Sustainable Development Goals: SDGs)	การกำหนดและการวิเคราะห์เป้าหมาย/เป้าประสงค์ SDGs ที่สอดคล้องกับการ พัฒนาท้องถิ่นขององค์กรปกครองส่วนท้องถิ่นตามเป้าหมาย/เป้าประสงค์ SDGs และประเด็นยุทธศาสตร์ขององค์กรปกครองส่วนท้องถิ่น	(๕)	
๓.๔ ยุทธศาสตร์จังหวัด	การกำหนดและการวิเคราะห์ยุทธศาสตร์ขององค์กรปกครองส่วนท้องถิ่นมีความ สอดคล้องหรือเชื่อมโยงกับยุทธศาสตร์จังหวัด	(๕)	
๓.๕ ยุทธศาสตร์การ พัฒนาขององค์กร ปกครองส่วนท้องถิ่น ในเขตจังหวัด	การกำหนดและการวิเคราะห์ยุทธศาสตร์ขององค์กรปกครองส่วนท้องถิ่น สอดคล้องหรือเชื่อมโยงกับยุทธศาสตร์การพัฒนาขององค์กรปกครองส่วน ท้องถิ่นในเขตจังหวัดที่จัดทำขึ้นแบบมีส่วนร่วมขององค์กรปกครองส่วนท้องถิ่น ในเขตจังหวัดที่สอดคล้องหรือเชื่อมโยงกับแผนพัฒนาจังหวัด	(๕)	
๓.๖ ยุทธศาสตร์ของ องค์กรปกครองส่วน ท้องถิ่น	การกำหนดและการวิเคราะห์สอดคล้องกับสภาพทั่วไปและข้อมูลพื้นฐาน สภาพ สังคม เศรษฐกิจ สิ่งแวดล้อมของท้องถิ่น ประเด็นปัญหาการพัฒนาและแนว ทางการพัฒนาที่สอดคล้องกับสภาพพื้นที่จริงและเป็นไปตามหน้าที่และอำนาจ ขององค์กรปกครองส่วนท้องถิ่น มีการกำหนดยุทธศาสตร์ที่สอดคล้องกับ วิสัยทัศน์ที่กำหนดไว้	(๕)	
๓.๗ วิสัยทัศน์	การกำหนดและการวิเคราะห์วิสัยทัศน์ ซึ่งมีลักษณะแสดงสถานภาพที่องค์กร ปกครองส่วนท้องถิ่นต้องการจะเป็นหรือบรรลุถึงอนาคตอย่างชัดเจน สอดคล้อง กับสิ่งที่เกิดขึ้นในอนาคต และศักยภาพที่เป็นลักษณะเฉพาะขององค์กร ปกครองส่วนท้องถิ่นที่แสดงให้เห็นถึงความสัมพันธ์กับโครงการพัฒนาท้องถิ่น	(๕)	
๓.๘ กลยุทธ์	การกำหนดและการวิเคราะห์แสดงให้เห็นช่องทางวิธีการ ภารกิจหรือสิ่งที่ต้องทำ ตามหน้าที่และอำนาจขององค์กรปกครองส่วนท้องถิ่นที่จะนำไปสู่การบรรลุ วิสัยทัศน์ หรือแสดงให้เห็นถึงความชัดเจนในสิ่งที่จะดำเนินการให้บรรลุวิสัยทัศน์ นั้น จากประเด็นคำถามที่สำคัญว่า ปัจจุบันเรายืนอยู่ ณ จุดใด หรือปัจจุบันเรา กำลังทำอะไรอยู่แล้วในอนาคตเราจะพัฒนาอะไร	(๕)	
๓.๙ เป้าประสงค์ของแต่ละ ประเด็นกลยุทธ์	การกำหนดและการวิเคราะห์เป้าประสงค์ของแต่ละประเด็นกลยุทธ์มีความ สอดคล้องและสนับสนุนต่อกกลยุทธ์และยุทธศาสตร์ที่จะเกิดขึ้น มุ่งหมายสิ่งหนึ่ง สิ่งใดที่ชัดเจน โดยองค์กรปกครองส่วนท้องถิ่นมีเป้าประสงค์ใด จะทำสิ่งใด เป้าหมายการพัฒนาท้องถิ่นคืออะไร	(๕)	
๓.๑๐ จุดยืนทาง ยุทธศาสตร์ (Positioning)	การกำหนดและการวิเคราะห์จุดยืนขององค์กรปกครองส่วนท้องถิ่นที่มีความ มุ่งมั่นอันแน่วแน่ในการวางแผนพัฒนาท้องถิ่น เพื่อให้บรรลุวิสัยทัศน์ขององค์กร ปกครองส่วนท้องถิ่น ซึ่งเกิดจากศักยภาพของพื้นที่จริงที่จะนำไปสู่ผลสำเร็จทาง ยุทธศาสตร์ สิ่งที่เป็นจริงหรือมีอยู่จริงคืออะไรที่จะพัฒนาให้เกิดผลสำเร็จได้	(๕)	

ประเด็นการพิจารณา	รายละเอียดหลักเกณฑ์	คะแนนเต็ม	คะแนนที่ได้
๓. ยุทธศาสตร์ (ต่อ) ๓.๑๑ แผนงาน	การกำหนดและการวิเคราะห์แสดงให้เห็นถึงการจำแนกแผนงานตามรูปแบบงบประมาณขององค์กรปกครองส่วนท้องถิ่น เป็นการวางแผนงานตามวิธีการจำแนกแผนงานการจัดทำงบประมาณให้ถูกต้องและสอดคล้องกับโครงการพัฒนาท้องถิ่นที่จะเกิดขึ้นซึ่งสอดคล้องกับวิสัยทัศน์ที่กำหนดไว้ แผนงานจะแสดงให้เห็นว่าจุดมุ่งหมายเพื่อการพัฒนาในอนาคตคืออะไร งานของเราคืออะไร ถูกต้องตามแผนงานหรือไม่	(๕)	
๓.๑๒ ความเชื่อมโยงของยุทธศาสตร์ในภาพรวม	การกำหนดและการวิเคราะห์ความเชื่อมโยงองค์รวมที่นำไปสู่การพัฒนาท้องถิ่นที่มีจากยุทธศาสตร์ทุกระดับ ได้แก่ ยุทธศาสตร์ชาติ ๒๐ ปี(พ.ศ.๒๕๖๑-๒๕๘๐) แผนพัฒนาเศรษฐกิจและสังคมแห่งชาติ ฉบับที่ ๑๒ หรือ ฉบับที่ ๑๓ SDGs แผนพัฒนาจังหวัด/กลุ่มจังหวัด/แผนพัฒนาภาค ยุทธศาสตร์การพัฒนาขององค์กรปกครองส่วนท้องถิ่นในเขตจังหวัดและยุทธศาสตร์ขององค์กรปกครองส่วนท้องถิ่นมีความสัมพันธ์หรือเชื่อมโยงกันอย่างไรเพื่อให้การพัฒนาท้องถิ่นสอดคล้องกับยุทธศาสตร์ระดับมหภาค	(๕)	
รวมคะแนน	๒๐ หลักเกณฑ์/ตัวชี้วัด	๑๐๐	

## ๒. การติดตามและประเมินผลโครงการ

การติดตามและประเมินผลแผนพัฒนาท้องถิ่น ตามหนังสือกระทรวงมหาดไทย ที่ มท ๐๘๑๐.๓/ว ๖๐๘๖ ลงวันที่ ๑๙ สิงหาคม ๒๕๖๕

### ข้อ ๑๕.๗ การติดตามและประเมินผลโครงการเพื่อความสอดคล้องแผนพัฒนาท้องถิ่น

เป็นการให้คะแนนของคณะกรรมการติดตามและประเมินผลแผนพัฒนาท้องถิ่นเพื่อตรวจสอบความสอดคล้องของแผนพัฒนาท้องถิ่นกับการนำไปจัดทำงบประมาณรายจ่ายขององค์กรปกครองส่วนท้องถิ่นประจำปีงบประมาณนั้นๆ เป็นการให้คะแนนตามแบบกระทรวงมหาดไทยกำหนดไว้ ซึ่งเป็นส่วนหนึ่งของการติดตามและประเมินผลแผนพัฒนาท้องถิ่น

โดยดำเนินการให้แล้วเสร็จภายในเก้าสิบวันหรือภายในเดือนธันวาคมแล้วแต่กรณี นับแต่วันที่ประกาศใช้งบประมาณรายจ่ายประจำปี (ดำเนินการเฉพาะเมื่อมีการประกาศใช้งบประมาณรายจ่ายประจำปีเท่านั้น) มีรายละเอียดประกอบด้วย

#### ประเด็นที่ต้องพิจารณา

๑. การสรุปสถานการณ์การพัฒนา ๑๐ คะแนน
๒. การประเมินผลการนำแผนพัฒนาท้องถิ่นสู่ไปปฏิบัติในเชิงปริมาณ ๑๐ คะแนน
๓. การประเมินผลการนำแผนพัฒนาท้องถิ่นสู่ไปปฏิบัติในเชิงคุณภาพ ๑๐ คะแนน
๔. ยุทธศาสตร์ กลยุทธ์ แผนงานการพัฒนา ๕ คะแนน
๕. โครงการพัฒนาตามแผนพัฒนาท้องถิ่น ๓๐ คะแนน ประกอบด้วย
  - ๕.๑ ความชัดเจนของชื่อโครงการ ๕ คะแนน
  - ๕.๒ กำหนดวัตถุประสงค์สอดคล้องกับโครงการ ๕ คะแนน
  - ๕.๓ เป้าหมาย (ผลผลิตของโครงการ) มีความชัดเจนนำไปสู่การตั้งงบประมาณได้ถูกต้อง ๕ คะแนน
  - ๕.๔ มีการประมาณราคาถูกต้องตามหลักวิธีการงบประมาณ ๕ คะแนน
  - ๕.๕ มีการกำหนดตัวชี้วัด (KPI) และสอดคล้องกับวัตถุประสงค์และผลที่คาดว่าจะได้รับ ๕ คะแนน
  - ๕.๖ ผลที่คาดว่าจะได้รับสอดคล้องกับโครงการและวัตถุประสงค์ที่กำหนดไว้ ๕ คะแนน
๖. โครงการพัฒนาที่นำไปจัดทำงบประมาณรายจ่ายประจำปี ๓๕ คะแนน
  - ๖.๑ โครงการพัฒนาท้องถิ่นที่นำไปจัดทำงบประมาณรายจ่ายประจำปีในภาพรวม ๕ คะแนน
  - ๖.๒ โครงการพัฒนาท้องถิ่นที่นำไปจัดทำงบประมาณรายจ่ายแก้ไขปัญหาความยากจน ๕ คะแนน
  - ๖.๓ โครงการเพื่อการพัฒนาท้องถิ่นที่นำไปจัดทำงบประมาณรายจ่ายด้านการบริหารจัดการ อุนริักษ์ ทรัพยากรธรรมชาติ สิ่งแวดล้อม ๕ คะแนน
  - ๖.๔ โครงการเพื่อการพัฒนาท้องถิ่นที่นำไปจัดทำงบประมาณรายจ่ายเกี่ยวกับสุขภาพ ๕ คะแนน
  - ๖.๕ โครงการเพื่อการพัฒนาท้องถิ่นที่นำไปจัดทำงบประมาณรายจ่ายเกี่ยวกับด้านการศึกษา ศิลปะ ศาสนา วัฒนธรรม จารีตประเพณี และภูมิปัญญาท้องถิ่น ๕ คะแนน
  - ๖.๖ โครงการเพื่อการพัฒนาท้องถิ่นที่นำไปจัดทำงบประมาณรายจ่ายเกี่ยวกับด้านโครงสร้างพื้นฐาน ๕ คะแนน
  - ๖.๗ โครงการพัฒนาท้องถิ่นที่นำไปจัดทำงบประมาณรายจ่ายเกี่ยวกับด้านการบริหารจัดการน้ำ ๕ คะแนน

รวม ๑๐๐ คะแนน

คะแนนรวม ๑๐๐ คะแนน เกณฑ์ที่ควรได้เพื่อให้เกิดความสอดคล้องและขับเคลื่อนการพัฒนาท้องถิ่นขององค์กรปกครองส่วนท้องถิ่น ไม่ควรน้อยกว่าร้อยละ ๘๐ (๘๐ คะแนน) แต่ถ้าเมื่อประเมินผลเป็นคะแนนแล้ว ผลต่ำกว่าร้อยละ ๘๐ ก็ต้องยืนยันคะแนนตามที่เป็นจริง

ประเด็นการพิจารณา		คะแนน
๑.	การสรุปสถานการณ์การพัฒนา	๑๐
๒.	การประเมินผลการนำแผนพัฒนาท้องถิ่นไปปฏิบัติในเชิงปริมาณ	๑๐
๓.	การประเมินผลการนำแผนพัฒนาท้องถิ่นไปปฏิบัติในเชิงคุณภาพ	๑๐
๔.	ยุทธศาสตร์ กลยุทธ์ แผนงานการพัฒนา	๕
๕.	โครงการพัฒนาตามแผนพัฒนาท้องถิ่น ประกอบด้วย	๓๐
๕.๑	ความชัดเจนของชื่อโครงการ	(๕)
๕.๒	กำหนดวัตถุประสงค์สอดคล้องกับโครงการ	(๕)
๕.๓	เป้าหมาย (ผลผลิตของโครงการ) มีความชัดเจนนำไปสู่การตั้งงบประมาณได้ถูกต้อง	(๕)
๕.๔	มีการประมาณราคาถูกต้องตามหลักวิธีการงบประมาณ	(๕)
๕.๕	มีการกำหนดตัวชี้วัด (KPI) และสอดคล้องกับวัตถุประสงค์และผลที่คาดว่าจะได้รับ	(๕)
๕.๖	ผลที่คาดว่าจะได้รับสอดคล้องกับโครงการและวัตถุประสงค์ที่กำหนดไว้	(๕)
๖.	โครงการพัฒนาที่นำไปจัดทำงบประมาณรายจ่ายประจำปี	๓๕
๖.๑	โครงการพัฒนาท้องถิ่นที่นำไปจัดทำงบประมาณรายจ่ายประจำปีในภาพรวม	(๕)
๖.๒	โครงการพัฒนาท้องถิ่นที่นำไปจัดทำงบประมาณรายจ่ายแก้ไขปัญหาความยากจน	(๕)
๖.๓	โครงการเพื่อการพัฒนาท้องถิ่นที่นำไปจัดทำงบประมาณรายจ่ายด้านการบริหารจัดการอนุรักษ์ทรัพยากรธรรมชาติ สิ่งแวดล้อม	(๕)
๖.๔	โครงการเพื่อการพัฒนาท้องถิ่นที่นำไปจัดทำงบประมาณรายจ่ายเกี่ยวกับสุขภาวะ	(๕)
๖.๕	โครงการเพื่อการพัฒนาท้องถิ่นที่นำไปจัดทำงบประมาณรายจ่ายเกี่ยวกับด้านการศึกษา ศิลปะ ศาสนา วัฒนธรรม จารีตประเพณี และภูมิปัญญาท้องถิ่น	(๕)
๖.๖	โครงการเพื่อการพัฒนาท้องถิ่นที่นำไปจัดทำงบประมาณรายจ่ายเกี่ยวกับด้านโครงสร้างพื้นฐาน	(๕)
๖.๗	โครงการพัฒนาท้องถิ่นที่นำไปจัดทำงบประมากรายจ่ายเกี่ยวกับด้านการบริหารจัดการน้ำ	(๕)
รวมคะแนน		๑๐๐

แนวทางการให้คะแนนแนวทางการพิจารณาการติดตามและประเมินผลโครงการเพื่อความสอดคล้องแผนพัฒนาท้องถิ่นขององค์กรปกครองส่วนท้องถิ่น

ประเด็นการพิจารณา	รายละเอียดหลักเกณฑ์	คะแนนเต็ม	คะแนนที่ได้
๑. การสรุปสถานการณ์การพัฒนา	๑) การวิเคราะห์หรือผลการวิเคราะห์ศักยภาพเพื่อประเมินสถานการณ์การพัฒนาที่ประชาชนต้องการให้ดำเนินการและองค์กรปกครองส่วนท้องถิ่นตอบสนองความต้องการได้โดยใช้การวิเคราะห์เชิงเทคนิค Demand (Demand Analysis)/Global Demand หรืออื่น ๆ เป็นการวิเคราะห์โครงการเพื่อสอดคล้องกับยุทธศาสตร์และวิสัยทัศน์ขององค์กรปกครองส่วนท้องถิ่น	๑๐ (๕)	
	๒) การวิเคราะห์หรือผลการวิเคราะห์ศักยภาพเพื่อประเมินสถานการณ์การพัฒนาในปัจจุบันและอนาคตทิศทาง แนวโน้มที่จะเกิดขึ้นหรือผลที่จะเกิดขึ้นในการพัฒนาท้องถิ่น โดยใช้การวิเคราะห์เชิงเทคนิค Trend หรือนำเทคนิค Demand (Demand Analysis/Global Demand หรืออื่น ๆ มาเชื่อมต่อ เป็นการวิเคราะห์โครงการเพื่อสอดคล้องกับยุทธศาสตร์และวิสัยทัศน์ขององค์กรปกครองส่วนท้องถิ่น	(๕)	
๒. การประเมินผลการนำแผนพัฒนาท้องถิ่นสี่ปีไปปฏิบัติในเชิงปริมาณ	๑) การกำหนดและการวิเคราะห์การควบคุมที่มีการใช้ตัวเลขต่าง ๆ เพื่อนำมาใช้วัดผลในเชิงปริมาณ เช่น การวัดจำนวนโครงการ กิจกรรม ครัวเรือน วัสดุ งานต่าง ๆ ก็คือผลผลิตเป็นไปตามที่ตั้งเป้าหมายเอาไว้หรือไม่ จำนวนที่ดำเนินการจริงตามที่ได้กำหนดไว้จำนวนที่ไม่สามารถดำเนินการได้ สามารถอธิบายได้ตามหลักประสิทธิภาพ (Efficiency) ของการพัฒนาท้องถิ่นตามหน้าที่และอำนาจที่ได้กำหนดไว้	๑๐ (๕)	
	๒) การกำหนดและการวิเคราะห์ผลกระทบ/สิ่งที่กระทบ (Impact) โครงการพัฒนาท้องถิ่นที่ดำเนินการในเชิงปริมาณ (Quantitative) ที่เกิดจาก (๑) ได้มีการวิเคราะห์ในเชิงปริมาณด้วยรูปแบบของข้อมูลต่างๆ เช่น กราฟ สถิติ เป็นต้น	(๕)	
๓. การประเมินผลการนำแผนพัฒนาท้องถิ่นสี่ปีไปปฏิบัติในเชิงคุณภาพ	๑) การกำหนดและการวิเคราะห์การประเมินประสิทธิผลของแผนพัฒนาในเชิงคุณภาพคือการนำเอาเทคนิคต่าง ๆ มาใช้เพื่อวัดว่าภารกิจโครงการกิจกรรม ครัวเรือน วัสดุ งานต่าง ๆ ที่ดำเนินการในพื้นที่ ตรงต่อความต้องการของประชาชน และเป็นไปตามหน้าที่และอำนาจ ประชาชนพึงพอใจ มีความสุขจากการพัฒนาท้องถิ่น โครงการพัฒนา ครัวเรือน วัสดุ การดำเนินการต่าง ๆ มีสภาพหรือลักษณะถูกต้องคงทน ถาวร สามารถใช้การได้ตามวัตถุประสงค์หรือไม่ ซึ่งเป็นไปตามหลักประสิทธิผล (Effectiveness) ผลการปฏิบัติราชการที่บรรลุวัตถุประสงค์และเป้าหมายของแผนการปฏิบัติราชการตามที่ได้รับงบประมาณมาดำเนินการ รวมถึงสามารถเทียบเคียงกับส่วนราชการ หรือหน่วยงานอื่นได้ และเป็นไปหลักการบริหารกิจการบ้านเมืองที่ดี	๑๐ (๕)	
	๒) การกำหนดและการวิเคราะห์ผลกระทบ/สิ่งที่กระทบ (Impact) โครงการที่ดำเนินการในเชิงคุณภาพ (Qualitative) ที่เกิดจากได้มีการวิเคราะห์ในเชิงคุณภาพ การวัดความพึงพอใจหรือวัดความสุขที่ประชาชนได้รับด้วยรูปแบบของข้อมูลต่างๆเช่น กราฟ สถิติ เป็นต้น	(๕)	



ประเด็นการพิจารณา	รายละเอียดหลักเกณฑ์	คะแนนเต็ม	คะแนนที่ได้
๔. ยุทธศาสตร์ กลยุทธ์ แผนงานการพัฒนา	<p>๑) การกำหนดและการวิเคราะห์กลยุทธ์ที่สอดคล้องกับยุทธศาสตร์ แผนงาน และงานที่จะพัฒนาท้องถิ่นซึ่งผ่านการวิเคราะห์เพื่อการพัฒนาท้องถิ่นด้วยเทคนิคการวิเคราะห์ Demand (Demand Analysis) / Global Demand / Trend หลักการบูรณาการ (Integration) หรืออื่นๆ โดยนำไปจัดทำเป็นรูปโครงการพัฒนาท้องถิ่นที่เป็นรูปธรรม</p> <p>๒) การกำหนดและการวิเคราะห์กลยุทธ์สอดคล้องกับยุทธศาสตร์การพัฒนาท้องถิ่น นำไปสู่การจัดทำโครงการ กิจกรรม ทรัพยากร วัสดุในการจัดทำบริการสาธารณะหรือกิจกรรมสาธารณะที่เป็นรูปธรรม</p>	๕	
๕. โครงการพัฒนาตามแผนพัฒนาท้องถิ่น ๕.๑ ความชัดเจนของชื่อโครงการ	<p>ควรประกอบด้วยข้อมูลดังนี้</p> <p>๑) "โครงการพัฒนา" หมายความว่า โครงการที่ดำเนินการจัดทำบริการสาธารณะและกิจกรรมสาธารณะเพื่อให้การพัฒนาบรรลุตามวิสัยทัศน์ที่กำหนดไว้</p> <p>๒) โครงการพัฒนาท้องถิ่นมีวัตถุประสงค์สนองต่อยุทธศาสตร์การพัฒนาขององค์กรปกครองส่วนท้องถิ่นและดำเนินการเพื่อให้การพัฒนาบรรลุตามวิสัยทัศน์ขององค์กรปกครองส่วนท้องถิ่นที่กำหนดไว้ชื่อโครงการมีความชัดเจน มุ่งเน้นไปเรื่องใดเรื่องหนึ่งเป็นการเฉพาะ อ่านแล้วเข้าใจได้ว่า จะพัฒนาอะไร หรือสิ่งที่จะทำนั้นจะเกิดอะไรขึ้นในอนาคต</p>	๓๐ (๕)	
๕.๒ กำหนดวัตถุประสงค์ สอดคล้องกับโครงการ	<p>การกำหนดวัตถุประสงค์ของโครงการต้องมีความชัดเจน (clear objective) ตอบสนองต่อโครงการพัฒนาท้องถิ่น โครงการต้องกำหนดวัตถุประสงค์ สอดคล้องกับความเป็นมาของโครงการ สอดคล้องกับหลักการและเหตุผล วิธีการดำเนินงานต้องสอดคล้องกับวัตถุประสงค์ มีความเป็นไปได้ชัดเจน มีลักษณะเฉพาะเจาะจง จะดำเนินการเพื่อสนับสนุน/ส่งเสริม ฯลฯ</p>	(๕)	
๕.๓ เป้าหมาย (ผลผลิตของโครงการ) มีความชัดเจน นำไปสู่การตั้งงบประมาณได้ถูกต้อง	<p>สภาพที่ยากให้เกิดขึ้นในอนาคตเป็นทิศทางที่ต้องไปให้ถึงเป้าหมายต้องชัดเจน สามารถระบุจำนวนเท่าใดกลุ่มเป้าหมายคืออะไร มีผลผลิตอย่างไร กลุ่มเป้าหมายพื้นที่ดำเนินงาน และระยะเวลาดำเนินงานลงรายละเอียดให้ชัดเจนว่าโครงการนี้จะทำที่ไหน เริ่มต้นในช่วงเวลาใดและจบลงเมื่อใด ใครคือกลุ่มเป้าหมายของโครงการ หากกลุ่มเป้าหมายมีหลายกลุ่มก็ให้ระบุว่ากลุ่มเป้าหมายหลัก กลุ่มเป้าหมายรองหรือกลุ่มเป้าหมายเดียวกัน เป้าหมาย (ผลผลิตของโครงการ) จะนำไปสู่การประมาณการราคาในช่องของ "งบประมาณ"</p>	(๕)	
๕.๔ มีการประมาณราคา ถูกต้องตามหลักวิธีการงบประมาณ	<p>๑) มีการประมาณราคาในโครงการพัฒนาท้องถิ่นเพื่อจัดทำบริการสาธารณะหรือกิจกรรมสาธารณะเพื่อประโยชน์ของประชาชนในท้องถิ่นตามหลักการพัฒนาอย่างยั่งยืนมีการประมาณการราคาถูกต้องตามหลักวิธีการงบประมาณ การประมาณราคาสอดคล้องกับโครงการ การจัดทำบริการสาธารณะหรือกิจกรรมสาธารณะหรือถูกต้องตามหลักวิชาการทางช่าง หลักของราคากลางตามพระราชบัญญัติการจัดซื้อจัดจ้างและการบริหารพัสดุภาครัฐ พ.ศ. ๒๕๖๐ มีความโปร่งใสในการกำหนดราคากลางและตรวจสอบได้ในเชิงประจักษ์ประมาณการราคาที่เกิดจากเป้าหมาย (ผลผลิตของโครงการ)</p> <p>๒) งบประมาณโครงการพัฒนาจะต้องคำนึงถึงหลักสำคัญ ๕ ประการในการจัดทำโครงการได้แก่ (๑) ความประหยัด (Economy) (๒) ความมีประสิทธิภาพ (Efficiency) (๓) ความมีประสิทธิภาพ (Effectiveness) (ต่อ)</p>	(๕)	

ประเด็นการพิจารณา	รายละเอียดหลักเกณฑ์	คะแนนเต็ม	คะแนนที่ได้
๕.๔ มีการประมาณราคา ถูกต้องตามหลักวิธีการ งบประมาณ (ต่อ)	(๔) ลดความความเหลื่อมล้ำในการพัฒนาท้องถิ่นไปสู่ความยุติธรรม (Equity) และ (๕) ความโปร่งใส (Transparency) ชัดเจน ตรวจสอบได้ วัด ได้ พิสูจน์ได้ว่าเป็นจริงในเวลานั้น		
๕.๕ มีการกำหนดตัวชี้วัด (KPI) และ สอดคล้องกับ วัตถุประสงค์และผลที่คาดว่าจะได้รับ	มีการกำหนดตัวชี้วัดผลงาน (Key Performance Indicator: KPI) ที่ สามารถวัดได้ (measurable) ใช้ บอกระสิทธิภาพ (effectiveness) ใช้ บอกระสิทธิภาพ (efficiency)ได้ เช่น การกำหนดความพึงพอใจ การ กำหนดร้อยละ การกำหนดอันเกิดจากผลของวัตถุประสงค์ที่เกิดขึ้นที่ได้รับ (การคาดการณ์ คาดว่าจะได้รับ) ตัวชี้วัดที่แสดงให้เห็นว่าจะดำเนินการให้ เกิดผลสำเร็จอย่างไรหรือผลที่คาดว่าจะได้รับอย่างไร ไม่ใช่การกำหนด KPI เป็นครั้งหนึ่ง/แห่งหนึ่ง/หนึ่งโครงการ/ความกว้าง/ความยาว ฯลฯ	(๕)	
๕.๖ ผลที่คาดว่าจะได้รับ สอดคล้องกับโครงการ และ วัตถุประสงค์ ที่ กำหนดไว้	ผลที่ได้รับเป็นสิ่งที่เกิดขึ้นได้จริงจากการดำเนินงานตามโครงการพัฒนา ซึ่ง สอดคล้องกับวัตถุประสงค์ที่ตั้งไว้ การได้ผลหรือผลที่เกิดขึ้นจะต้องเท่ากับ วัตถุประสงค์หรือมากกว่าวัตถุประสงค์ซึ่งการเขียนวัตถุประสงค์ควรคำนึงถึง (๑) มีความเป็นไปได้และมีความเฉพาะเจาะจง ในการดำเนินงานตาม โครงการ (๒) วัดและประเมินผลระดับของความสำเร็จได้ (๓)ระบุสิ่งที่ ต้องการดำเนินงานอย่างชัดเจนและเฉพาะเจาะจงมากที่สุดและสามารถ ปฏิบัติได้ (๔) เป็นเหตุเป็นผล สอดคล้องกับความเป็นจริง (๕) ส่งผลต่อการ บ่งบอกเวลาได้	(๕)	
๖. โครงการพัฒนาที่นำไป จัดทำงบประมาณรายจ่าย ประจำปี	โครงการพัฒนาท้องถิ่นนำไปจัดทำงบประมาณรายจ่ายประจำปีในภาพรวม ประกอบด้วยโครงการ กิจกรรม ภารกิจ วัสดุ งานต่าง ๆ ที่นำไปดำเนินการ จัดทำบริการสาธารณะหรือกิจกรรมสาธารณะ จำนวนไม่น้อยกว่าร้อยละ ๒๐ ของงบประมาณรายจ่ายประจำปีตามข้อบัญญัติ/เทศบัญญัติ งบประมาณรายจ่ายประจำปีที่ตั้งไว้	๓๕ (๕)	
๖.๑ โครงการพัฒนาท้องถิ่นที่ นำไปจัดทำงบประมาณ รายจ่าย ประจำปี ใน ภาพรวม	โครงการพัฒนาท้องถิ่นที่นำไปจัดทำงบประมาณรายจ่ายประจำปี ประกอบด้วยโครงการ กิจกรรม ภารกิจ วัสดุ งานต่าง ๆ เพื่อแก้ไขปัญหาความ ยากจนหรือการส่งเสริมอาชีพประชาชนในท้องถิ่น จำนวนไม่น้อยกว่าร้อยละ ๒ ของงบประมาณรายจ่ายประจำปีตามข้อบัญญัติ /เทศบัญญัติ งบประมาณรายจ่ายประจำปีที่ตั้งไว้	(๕)	
๖.๒ โครงการพัฒนาท้องถิ่นที่ นำไปจัดทำงบประมาณ รายจ่ายแก้ไขปัญหาคความ ยากจน	โครงการพัฒนาท้องถิ่นที่นำไปจัดทำงบประมาณรายจ่ายประจำปี ประกอบด้วยโครงการ กิจกรรม ภารกิจ วัสดุ งานต่าง ๆ เพื่อการบริหารจัดการ อนุรักษ์ทรัพยากรธรรมชาติ สิ่งแวดล้อมหรือบำรุงรักษาทรัพยากรธรรมชาติและ สิ่งแวดล้อม จำนวนไม่น้อยกว่าร้อยละ ๒ ของงบประมาณรายจ่าย ประจำปีตามข้อบัญญัติ/เทศบัญญัติงบประมาณรายจ่ายประจำปีที่ตั้งไว้	(๕)	
๖.๓ โครงการเพื่อการพัฒนา ท้องถิ่นที่นำไปจัดทำ งบประมาณรายจ่ายด้าน การบริหารจัดการอนุรักษ์ ทรัพยากรธรรมชาติ สิ่งแวดล้อม	โครงการพัฒนาท้องถิ่นที่นำไปจัดทำงบประมาณรายจ่ายประจำปี ประกอบด้วยโครงการ กิจกรรม ภารกิจ วัสดุ งานต่าง ๆ ที่ดำเนินการเกี่ยวกับสุข ภาวะหรือการดำเนินการด้านการสาธารณสุข จำนวนไม่น้อยกว่าร้อยละ ๒ ของงบประมาณรายจ่ายประจำปีตามข้อบัญญัติ/เทศบัญญัติงบประมาณ รายจ่ายประจำปีที่ตั้งไว้	(๕)	
๖.๔ โครงการเพื่อการพัฒนา ท้องถิ่นที่นำไปจัดทำ งบประมาณรายจ่าย เกี่ยวกับสุขภาวะ	โครงการพัฒนาท้องถิ่นที่นำไปจัดทำงบประมาณรายจ่ายประจำปี ประกอบด้วยโครงการ กิจกรรม ภารกิจ วัสดุ งานต่าง ๆ ที่ดำเนินการเกี่ยวกับสุข ภาวะหรือการดำเนินการด้านการสาธารณสุข จำนวนไม่น้อยกว่าร้อยละ ๒ ของงบประมาณรายจ่ายประจำปีตามข้อบัญญัติ/เทศบัญญัติงบประมาณ รายจ่ายประจำปีที่ตั้งไว้	(๕)	

ประเด็นการพิจารณา	รายละเอียดหลักเกณฑ์	คะแนนเต็ม	คะแนนที่ได้
๖.๕ โครงการเพื่อการพัฒนาท้องถิ่นที่นำไปจัดทำงบประมาณรายจ่ายเกี่ยวกับด้านการศึกษา ศิลปะ วัฒนธรรม จารีตประเพณี และภูมิปัญญาท้องถิ่น	โครงการพัฒนาท้องถิ่นที่นำไปจัดทำงบประมาณรายจ่ายประจำปี ประกอบด้วยโครงการ กิจกรรม ครุภัณฑ์ วัสดุ งานต่าง ๆ ที่ดำเนินการด้านการศึกษา ศิลปะ วัฒนธรรม จารีตประเพณี และภูมิปัญญาท้องถิ่น จำนวนไม่น้อยกว่าร้อยละ ๒ ของงบประมาณรายจ่ายประจำปีตามข้อบัญญัติ/เทศบัญญัติงบประมาณรายจ่ายประจำปีที่ตั้งไว้	(๕)	
๖.๖ โครงการเพื่อการพัฒนาท้องถิ่นที่นำไปจัดทำงบประมาณรายจ่ายเกี่ยวกับด้านโครงสร้างพื้นฐาน	โครงการพัฒนาท้องถิ่นที่นำไปจัดทำงบประมาณรายจ่ายประจำปี ประกอบด้วยโครงการ กิจกรรม ครุภัณฑ์ วัสดุ งานต่าง ๆ ที่ดำเนินการด้านโครงสร้างพื้นฐาน หรือการคมนาคม เช่น ก่อสร้าง ปรับปรุง ซ่อมแซมถนน ฯลฯ จำนวนไม่น้อยกว่าร้อยละ ๒ ของงบประมาณรายจ่ายประจำปีตามข้อบัญญัติ/เทศบัญญัติงบประมาณรายจ่ายประจำปีที่ตั้งไว้	(๕)	
๖.๗ โครงการพัฒนาท้องถิ่นที่นำไปจัดทำงบประมาณรายจ่ายเกี่ยวกับด้านการบริหารจัดการน้ำ	โครงการพัฒนาท้องถิ่นที่นำไปจัดทำงบประมาณรายจ่ายประจำปี ประกอบด้วยโครงการ กิจกรรม ครุภัณฑ์ วัสดุ งานต่าง ๆ ที่ดำเนินการด้านการบริหารจัดการน้ำ เช่น ก่อสร้าง ปรับปรุงแหล่งน้ำ ขุด ทดตั้ง หรือการบริหารจัดการน้ำรวมถึงน้ำประปา ฯลฯ จำนวนไม่น้อยกว่าร้อยละ ๒ ของงบประมาณรายจ่ายประจำปีตามข้อบัญญัติ/เทศบัญญัติงบประมาณรายจ่ายประจำปีที่ตั้งไว้	(๕)	
<b>รวมคะแนน</b>	<b>๒๐ หลักเกณฑ์/ตัวชี้วัด</b>	<b>๑๐๐</b>	

### ๓. แนวทางการดำเนินการอื่นๆ สำหรับการติดตามและประเมินผลแผนพัฒนาท้องถิ่น

#### ข้อ ๑๕.๘ แนวทางการดำเนินการอื่นๆ สำหรับการติดตามและประเมินผลแผนพัฒนาท้องถิ่น

๑๕.๘.๑ หลักเกณฑ์การให้คะแนนที่คณะกรรมการติดตามและประเมินผลแผนพัฒนาท้องถิ่นควร

พิจารณา คือ

๑) การติดตามและประเมินผลยุทธศาสตร์เพื่อความสอดคล้องแผนพัฒนาท้องถิ่น คะแนนเต็ม

๑๐๐ คะแนน

-ข้อที่กำหนดให้คะแนนเต็ม ๑๐ คะแนน ควรให้คะแนน ๑๐-๙-๘-๗-๖

-ข้อที่กำหนดให้คะแนนเต็ม ๕ คะแนน ควรให้คะแนน

๕-๔-๓-๒-๑ หรือ ๕.๐-๔.๕๐-๔.๐-๓.๕๐-๓.๐

๒) การติดตามและประเมินผลโครงการเพื่อความสอดคล้องแผนพัฒนาท้องถิ่น คะแนนเต็ม

๑๐๐ คะแนน

-ข้อที่กำหนดให้คะแนนเต็ม ๑๐ คะแนน ควรให้คะแนน ๑๐-๙-๘-๗-๖

-ข้อที่กำหนดให้คะแนนเต็ม ๕ คะแนน ควรให้คะแนน

๕-๔-๓-๒-๑ หรือ ๕.๐-๔.๕๐-๔.๐-๓.๕๐-๓.๐

๓) กำหนดหลักเกณฑ์การให้คะแนนที่คณะกรรมการติดตามและประเมินผลแผนพัฒนาท้องถิ่นกำหนดขึ้นเอง ทั้งนี้ ต้องให้สอดคล้องกับหลักเกณฑ์คะแนนที่ยึดโยงอย่างต่ำร้อยละ ๘๐ ที่จะต้องได้มากกว่าและน้อยกว่าด้วย/ต้องไม่กำหนดเมื่อผลรวมแล้วเกณฑ์ต่ำสุดคือ ๘๐ คะแนน หรือร้อยละ ๘๐ เกณฑ์ที่กำหนดไว้ต้องมีไม่น้อยกว่า ๘๐ คะแนน หรือมีน้อยกว่าร้อยละ ๘๐

๑๕.๘.๒ คณะกรรมการติดตามและประเมินผลแผนพัฒนาท้องถิ่นจะต้องให้คะแนนการติดตามและประเมินผลยุทธศาสตร์และโครงการเพื่อความสอดคล้องแผนพัฒนาท้องถิ่นขององค์กรปกครองส่วนท้องถิ่น จากคะแนนเต็ม ๑๐๐ คะแนน เกณฑ์ที่ควรได้เพื่อให้เกิดความสอดคล้องและขับเคลื่อนการพัฒนาท้องถิ่นขององค์กรปกครองส่วนท้องถิ่น ไม่ควรน้อยกว่าร้อยละ ๘๐ (๘๐ คะแนน) แต่ถ้าเมื่อประเมินผลเป็นคะแนนแล้ว ผลต่ำกว่าร้อยละ ๘๐ ก็ต้องยืนยันคะแนนตามที่เป็นจริง

๑๕.๘.๓ เมื่อคณะกรรมการติดตามและประเมินผลแผนพัฒนาท้องถิ่นประชุมและดำเนินการให้คะแนนเสร็จสิ้นแล้วให้จัดทำเป็นประกาศผลการให้คะแนนการติดตามและประเมินผลยุทธศาสตร์เพื่อความสอดคล้องแผนพัฒนาท้องถิ่นและผลการให้คะแนนการติดตามและประเมินผลโครงการเพื่อความสอดคล้องแผนพัฒนาท้องถิ่นขององค์กรปกครองส่วนท้องถิ่นเสนอให้ผู้บริหารท้องถิ่นลงนามประกาศ ให้ปิดประกาศให้ประชาชนทราบโดยเปิดเผยไม่น้อยกว่าสามสิบวัน นับแต่วันที่ผู้บริหารท้องถิ่นลงนาม พร้อมทั้งแจ้งสภาท้องถิ่น อำเภอและจังหวัดทราบด้วย

๑๕.๘.๔ องค์กรปกครองส่วนท้องถิ่นส่งประกาศผลการให้คะแนนการติดตามและประเมินผลยุทธศาสตร์เพื่อความสอดคล้องแผนพัฒนาท้องถิ่นและผลการให้คะแนนการติดตามและประเมินผลโครงการเพื่อความสอดคล้องแผนพัฒนาท้องถิ่นขององค์กรปกครองส่วนท้องถิ่นให้หน่วยงานราชการ รัฐวิสาหกิจที่เกี่ยวข้องทราบด้วย รวมถึงแจ้งให้คณะกรรมการสนับสนุนการจัดทำแผนพัฒนาท้องถิ่น คณะกรรมการพัฒนาท้องถิ่น คณะกรรมการติดตามและประเมินผลแผนพัฒนาท้องถิ่น สำนัก/กอง/ฝ่ายต่างๆ ของตนเองได้ทราบด้วย และลงเว็บไซต์หลักขององค์กรปกครองส่วนท้องถิ่นตามหลักการบริหารกิจการบ้านเมืองที่ดี

