

แผนพัฒนาท้องถิ่น (พ.ศ.2566-2570)



งานวิเคราะห์นโยบายและแผน
ฝ่ายแผนงานและงบประมาณ

คำนำ

ตามพระราชบัญญัติสภาตำบลและองค์การบริหารส่วนตำบล พ.ศ.๒๕๓๗ มาตรา ๖๙/๑ พระราชบัญญัติเทศบาล พ.ศ.๒๕๔๖ มาตรา ๕๐ พระราชบัญญัติองค์การบริหารส่วนจังหวัด พ.ศ.๒๕๔๐ มาตรา ๔๕/๑ และระเบียบกระทรวงมหาดไทยว่าด้วยการจัดทำแผนพัฒนาขององค์กรปกครองส่วนท้องถิ่น พ.ศ. ๒๕๔๘ และที่แก้ไขเพิ่มเติม ข้อ ๑๘ กำหนดให้แผนพัฒนาท้องถิ่น กรณีเทศบาล องค์การบริหารส่วนตำบล เมืองพัทยา และองค์กรปกครองส่วนท้องถิ่นอื่นที่มีกฎหมายจัดตั้ง ให้จัดทำหรือทบทวนให้แล้วเสร็จภายในเดือนตุลาคม ก่อนปีงบประมาณถัดไป กรณีองค์การบริหารส่วนจังหวัด ให้จัดทำหรือทบทวนให้แล้วเสร็จภายในเดือนพฤศจิกายน ก่อนปีงบประมาณถัดไป โดยองค์กรปกครองส่วนท้องถิ่นได้มีประกาศใช้แผนพัฒนาท้องถิ่น (พ.ศ.๒๕๖๑-๒๕๖๕) แล้วนั้น

กระทรวงมหาดไทยพิจารณาแล้วเห็นว่า เพื่อให้การจัดทำแผนพัฒนาขององค์กรปกครองส่วนท้องถิ่น (พ.ศ.๒๕๖๖-๒๕๗๐) สามารถบูรณาการแผนงาน/โครงการ/กิจกรรม และงบประมาณในพื้นที่ได้อย่างมีประสิทธิภาพ เกิดประโยชน์สูงสุดให้แก่ประชาชน จึงอาศัยอำนาจตามข้อ ๕ แห่งระเบียบกระทรวงมหาดไทยว่าด้วยการจัดทำแผนพัฒนาขององค์กรปกครองส่วนท้องถิ่น พ.ศ.๒๕๔๘ และที่แก้ไขเพิ่มเติม ชักซ้อมแนวทางการจัดทำแผนพัฒนาขององค์กรปกครองส่วนท้องถิ่น (พ.ศ.๒๕๖๖-๒๕๗๐) โดยให้องค์กรปกครองส่วนท้องถิ่นถือเป็นแนวทางปฏิบัติ

ดังนั้น เทศบาลตำบลมาบแค จึงขอทบทวนแผนพัฒนาท้องถิ่น (พ.ศ.๒๕๖๑-๒๕๖๕) ของเทศบาลตำบลมาบแค ซึ่งเป็นการนำแผนพัฒนาท้องถิ่น ฉบับปัจจุบัน มาทบทวน และปรับใช้ในการจัดทำหรือทบทวนแผนพัฒนาท้องถิ่น (พ.ศ.๒๕๖๖-๒๕๗๐) โดยพิจารณาให้มีความสอดคล้องกับยุทธศาสตร์การพัฒนาขององค์กรปกครองส่วนท้องถิ่นในเขตจังหวัด ยุทธศาสตร์จังหวัด ยุทธศาสตร์กลุ่มจังหวัด แผนพัฒนาจังหวัด แผนพัฒนากลุ่มจังหวัด แผนพัฒนาภาค แผนพัฒนาเศรษฐกิจและสังคมแห่งชาติ ยุทธศาสตร์ชาติ ๒๐ ปี และเป้าหมายการพัฒนาที่ยั่งยืน (Sustainable Development SDGs) โดยถือปฏิบัติตามข้อ ๑๗ แห่งระเบียบกระทรวงมหาดไทยว่าด้วยการจัดทำแผนพัฒนาท้องถิ่น พ.ศ.๒๕๔๘ และที่แก้ไขเพิ่มเติม ประกอบกับหนังสือกระทรวงมหาดไทย ด่วนที่สุด ที่ มท ๐๘๑๐.๓/ว ๗๔๖๗ ลงวันที่ ๑๔ ธันวาคม ๒๕๖๓ เพื่อให้แผนพัฒนาท้องถิ่นนำไปสู่การปฏิบัติได้อย่างมีประสิทธิภาพ จึงนำแผนพัฒนาท้องถิ่นเป็นกรอบในการจัดทำงบประมาณรายจ่ายประจำปี งบประมาณรายจ่ายเพิ่มเติมและงบประมาณจากเงินสะสม และใช้ประกอบในการยื่นคำขอตั้งงบประมาณรายจ่ายโดยตรงจากสำนักงบประมาณ ตามพระราชบัญญัติการงบประมาณ พ.ศ.๒๕๖๑ โดยจะต้องจัดลำดับความสำคัญเร่งด่วน ตลอดทั้งรายการที่มีความพร้อมในการดำเนินงานให้ครบถ้วนก่อนการยื่นคำขอตั้งงบประมาณรายจ่าย

งานวิเคราะห์นโยบายและแผน
ฝ่ายแผนงานและงบประมาณ
เทศบาลตำบลมาบแค

สารบัญ

เรื่อง	หน้า
ส่วนที่ ๑ สภาพทั่วไปและข้อมูลพื้นฐาน	
๑. ด้านกายภาพ	๑
๒. ด้านการเมือง/การปกครอง	๒
๓. ประชากร	๓
๔. สภาพทางสังคม	๔
๕. ระบบบริการพื้นฐาน	๕
๖. ระบบเศรษฐกิจ	๗
๗. ศาสนา ประเพณี วัฒนธรรม	๘
๘. ทรัพยากรธรรมชาติ	๘
ส่วนที่ ๒ ยุทธศาสตร์องค์กรปกครองส่วนท้องถิ่น	
๑. ความสัมพันธ์ระหว่างแผนพัฒนาระดับมหภาค	๙
๒. ยุทธศาสตร์ขององค์กรปกครองส่วนท้องถิ่น	๒๙
๓. การวิเคราะห์เพื่อพัฒนาท้องถิ่น	๓๘
ส่วนที่ ๓ การนำแผนพัฒนาท้องถิ่นไปสู่การปฏิบัติ	
๑. ยุทธศาสตร์การพัฒนาและแผนงาน	๔๒
๒. บัญชีโครงการพัฒนาท้องถิ่น	๔๓
ส่วนที่ ๔ การติดตามและประเมินผล	
๔.๑ การติดตามและประเมินผลยุทธศาสตร์	๔๔
๔.๒ การติดตามและประเมินผลโครงการ	๔๔
๔.๓ แบบสรุปผลการพัฒนาท้องถิ่นในภาพรวม	๔๖
๔.๔ ข้อเสนอแนะในการจัดทำแผนพัฒนาท้องถิ่นในอนาคต	๔๗
ภาคผนวก	
ประกาศใช้แผนพัฒนาท้องถิ่น (พ.ศ.๒๕๖๖-๒๕๗๐)	
แนวทางการพิจารณาการติดตามและประเมินผลแผนพัฒนาท้องถิ่น	

แผนพัฒนาท้องถิ่น
(พ.ศ.๒๕๖๖ – ๒๕๗๐)
เทศบาลตำบลมาบแค อำเภอมืองนครปฐม จังหวัดนครปฐม

ส่วนที่ ๑
สภาพทั่วไปและข้อมูลพื้นฐาน

๑. ด้านกายภาพ

๑.๑ ประวัติความเป็นมาของตำบลมาบแค

เดิมตำบลมาบแคในสมัยพระบาทสมเด็จพระมงกุฎเกล้าเจ้าอยู่หัว รัชกาลที่ ๖ ชื่อ ตำบลพะเนียงแตก แขวงนครชัยศรี โดยมีกำนันหลงเป็นกำนันตำบลมาบแค และเมื่อพระบาทสมเด็จพระมงกุฎเกล้าเจ้าอยู่หัว เสด็จหัวเมืองกำแพงแสน ได้แต่งตั้งกำนันหลงเป็นท่านขุน มีชื่อเต็มว่า ท่านขุนมาบแคเขจร และเมื่อ พ.ศ.๒๔๗๕ ได้เปลี่ยนชื่อตำบลใหม่จากตำบลพะเนียงแตก เป็น ตำบลมาบแค ตามชื่อของท่านขุนมาบแคเขจร ตั้งแต่นั้นถึงปัจจุบัน

๑.๒ ที่ตั้งของหมู่บ้านหรือตำบล

เทศบาลตำบลมาบแค ตั้งอยู่ทางทิศเหนือขององค์พระปฐมเจดีย์ อยู่ห่างจากศาลากลางจังหวัดนครปฐม ประมาณ ๒๐ กิโลเมตร มีทางหลวงจังหวัดหมายเลข ๓๐๓๖ สายนครปฐม - ดอนตูม ตัดผ่านพื้นที่ตำบลมาบแค โดยมีอาณาเขตดังนี้ .-

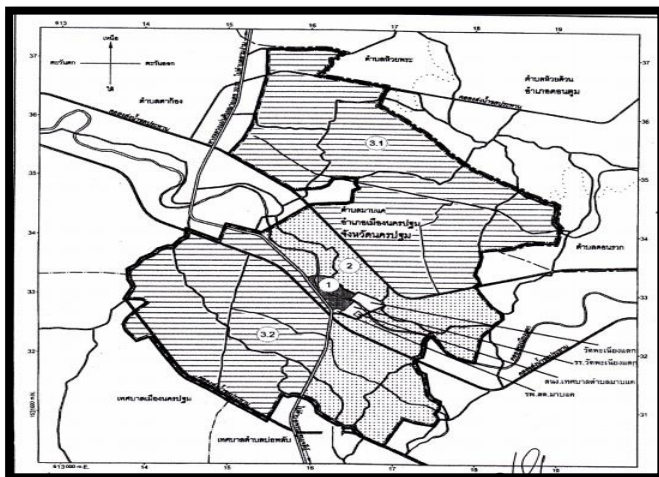
ทิศเหนือ	ติดต่อกับ	ตำบลห้วยพระและตำบลห้วยด้วน อำเภอดอนตูม
ทิศใต้	ติดต่อกับ	ตำบลทุ่งน้อยอำเภอมืองนครปฐม
ทิศตะวันออก	ติดต่อกับ	ตำบลดอนรวก อำเภอดอนตูม
ทิศตะวันตก	ติดต่อกับ	ตำบลนครปฐมและตำบลตาก้อง อำเภอมืองนครปฐม

➤ ตำบลมาบแค อยู่ห่างจากอำเภอมืองนครปฐม ประมาณ ๗ กิโลเมตร

➤ ที่ตั้งสำนักงานเทศบาลตำบลมาบแค ตั้งอยู่ที่ ๑๖/๕ หมู่ที่ ๑๐

ตำบลมาบแค อำเภอมืองนครปฐม จังหวัดนครปฐม

พื้นที่ตำบลมาบแค ตั้งอยู่ทางทิศเหนือขององค์พระปฐมเจดีย์ มีเนื้อที่ประมาณ ๒๐.๑๔ ตารางกิโลเมตร หรือ ๑๒,๕๙๒ ไร่ พื้นที่มีลักษณะเป็นที่ราบลุ่ม



๑.๓ ลักษณะภูมิประเทศ

ลักษณะภูมิประเทศของเทศบาลตำบลมาบแค เป็นพื้นที่ราบลุ่ม ไม่มีภูเขาและป่าไม้

๑.๔ ลักษณะภูมิอากาศ

ลักษณะภูมิอากาศส่วนใหญ่ของตำบลมาบแค มี ๓ ฤดู ได้แก่ ฤดูร้อน ฤดูฝน และฤดูหนาว

ฤดูหนาว เริ่มตั้งแต่กลางเดือนตุลาคม ถึงกลางเดือนกุมภาพันธ์ ซึ่งเป็นฤดูมรสุม ตะวันออกเฉียงเหนือ บริเวณความกดอากาศสูงจากประเทศจีน ที่มีคุณสมบัติเย็นและแห้งจะแผ่ลงมาปกคลุม ประเทศไทยในช่วงนี้ แต่เนื่องจากจังหวัดนครปฐม อยู่ในภาคกลางอิทธิพลของบริเวณความกดอากาศสูงจากประเทศจีนที่แผ่ลงมาปกคลุมในช่วงฤดูหนาวจะช้ากว่าภาคเหนือและภาคตะวันออกเฉียงเหนือ ทำให้มีอากาศหนาวเย็นช้ากว่าสองภาคดังกล่าว โดยเริ่มมีอากาศหนาวประมาณกลางเดือนพฤศจิกายนเป็นต้นไปและเดือนที่มีอากาศหนาวที่สุดคือเดือนธันวาคม

ฤดูร้อน เริ่มเมื่อมรสุมตะวันออกเฉียงเหนือสิ้นสุดลงคือประมาณกลางเดือนกุมภาพันธ์ถึงกลางเดือนพฤษภาคม ในระยะนี้จะมีหย่อมความกดอากาศต่ำ เนื่องจากความร้อนปกคลุมประเทศไทยตอนบน ทำให้มีอากาศร้อนอบอ้าวทั่วไป โดยเดือนเมษายนเป็นเดือนที่มีอากาศร้อนอบอ้าวมากที่สุดในรอบปี

ฤดูฝน เริ่มประมาณกลางเดือนพฤษภาคมถึงกลางเดือนตุลาคม ซึ่งเป็นช่วงที่มรสุมตะวันตกเฉียงใต้พัดปกคลุมประเทศไทย ร้างความกดอากาศต่ำที่พัดผ่านบริเวณภาคใต้ของประเทศไทยจะเลื่อนขึ้นมาพาดผ่านบริเวณภาคกลางและภาคเหนือเป็นลำดับในระยะนี้ ทำให้มีฝนตกชุกขึ้นตั้งแต่มิถุนายนเป็นต้นไป โดยเดือนที่มีฝนตกชุกมากที่สุด ในรอบปีและเป็นช่วงที่มีความชื้นสูง คือ กันยายน

๑.๕ ลักษณะของดิน

ดินมีลักษณะเป็นดินเหนียวปนทรายสภาพพื้นที่เหมาะสมแก่การทำการเกษตรกรรมและกสิกรรม

๒. ด้านการเมืองการปกครอง

๒.๑ เขตการปกครอง

ตำบลมาบแคมีจำนวนหมู่บ้านในเขตเทศบาลตำบลมาบแค ทั้งสิ้น ๑๑ หมู่บ้าน ได้แก่

หมู่ที่ ๑ บ้านหนองอ้อ	หมู่ที่ ๗ บ้านสำนักคร้อ
หมู่ที่ ๒ บ้านดอนกลาง	หมู่ที่ ๘ บ้านห้วยชัน
หมู่ที่ ๓ บ้านดอนตาก่าน	หมู่ที่ ๙ บ้านสวนใหม่
หมู่ที่ ๔ บ้านอุทัย	หมู่ที่ ๑๐ บ้านทุ่งตะพรหม
หมู่ที่ ๕ บ้านพะเนียงแตก	หมู่ที่ ๑๑ บ้านดุมหัก
หมู่ที่ ๖ บ้านรางน้ำเค็ม	

๒.๒ การเลือกตั้ง

เทศบาลตำบลมาบแค ประกอบด้วย

ฝ่ายสภาท้องถิ่น ได้แก่ สมาชิกสภาเทศบาล จำนวน ๑๒ คน

ฝ่ายบริหาร ได้แก่ นายกเทศมนตรี ๑ คน รองนายกเทศมนตรี ๒ คน

ที่ปรึกษานายกเทศมนตรี ๑ คน เลขานุการนายกเทศมนตรี ๑ คน

๓. ประชากร

๓.๑ ข้อมูลเกี่ยวกับจำนวนประชากร

ประชากรในเขตเทศบาลตำบลมาบแค มีจำนวนทั้งสิ้น ๘,๖๗๗ คน แยกเป็น ชาย ๔,๑๗๖ คน หญิง ๔,๕๐๑ คน มีจำนวนครัวเรือนทั้งสิ้น ๒,๗๒๗ ครัวเรือน

ตารางแสดงจำนวนประชากรตำบลมาบแค

หมู่บ้าน	จำนวนครัวเรือน	ประชากร			
		ชาย	หญิง	รวม	ร้อยละ
หมู่ที่ ๑ บ้านหนองอ้อ	๒๔๘	๓๙๑	๓๘๔	๗๗๕	๘.๙๐
หมู่ที่ ๒ บ้านดอนกลาง	๑๓๔	๒๒๑	๒๕๙	๔๘๐	๕.๕๑
หมู่ที่ ๓ บ้านดอนตาก่าน	๒๑๒	๓๒๕	๓๗๑	๖๙๖	๗.๙๙
หมู่ที่ ๔ บ้านอุทัย	๒๔๑	๔๔๕	๔๗๓	๙๑๘	๑๐.๕๔
หมู่ที่ ๕ บ้านพะเนียงแตก	๓๑๓	๔๘๔	๕๐๓	๙๘๗	๑๑.๓๓
หมู่ที่ ๖ บ้านรางน้ำเค็ม	๓๓๐	๔๕๐	๔๖๕	๙๑๕	๑๐.๕๑
หมู่ที่ ๗ บ้านสำนักคร้อ	๒๗๗	๓๑๐	๓๔๘	๖๕๘	๗.๕๕
หมู่ที่ ๘ บ้านห้วยชัน	๓๔๔	๔๓๙	๔๗๑	๙๑๐	๑๐.๔๕
หมู่ที่ ๙ บ้านสวนใหม่	๓๒๘	๔๑๓	๕๐๕	๙๑๘	๑๐.๕๔
หมู่ที่ ๑๐ บ้านทุ่งตะพรม	๒๓๕	๓๕๙	๓๖๓	๗๒๒	๘.๒๙
หมู่ที่ ๑๑ บ้านดุมหัก	๒๐๙	๓๔๘	๓๘๓	๗๓๑	๘.๓๙
รวม	๒,๘๗๑	๔,๑๘๕	๔,๕๒๕	๘,๗๑๐	๑๐๐

ข้อมูล ณ วันที่ ๓๐ มิถุนายน ๒๕๖๔ สำนักงานทะเบียนอำเภอเมืองนครปฐม

๔. สภาพทางสังคม

๔.๑ การศึกษา

ประกอบด้วยสถานศึกษา ๒ แห่ง ได้แก่

(๑) โรงเรียนวัดพะเนียงแตก สังกัด สำนักงานเขตพื้นที่การศึกษา เขต ๑ จังหวัดนครปฐม

เปิดสอนตั้งแต่ชั้นอนุบาล และระดับ ป.๑ - ป.๖ จำนวน ๑ แห่ง

จำนวนนักเรียนรวม ๒๒๗ คน เป็นชาย ๑๑๒ คน หญิง ๑๑๕ คน

จำนวนครู ๑๑ คน

(๒) ศูนย์พัฒนาเด็กเล็กตำบลมาบแค สังกัด เทศบาลตำบลมาบแค จำนวน ๑ ศูนย์

จำนวนนักเรียนรวม ๖๓ คน

จำนวนครูผู้ดูแลเด็ก ๔ คน

(๓) การศึกษานอกระบบ (กศน.มาบแค) ๑ แห่ง

จำนวนนักเรียนรวม ๔๐ คน

๔.๒ สาธารณสุข

โรงพยาบาลส่งเสริมสุขภาพตำบลมาบแค จำนวน ๑ แห่ง

มีข้าราชการ ๓ คน

ลูกจ้างประจำ ๑ คน

ลูกจ้างรายวัน ๑ คน

อาสาสมัครสาธารณสุข (อสม.) ๑๖๒ คน

๔.๓ อาชญากรรม

เจ้าหน้าที่ตำรวจสายตรวจ สภ.สามควายเผือก
กำนัน ผู้ใหญ่บ้าน ผู้ช่วยผู้ใหญ่บ้าน แพทย์ประจำตำบล สารวัตรกำนัน
สมาชิกอาสาสมัครป้องกันภัยฝ่ายพลเรือน (อปพร.)

๔.๔ ยาเสพติด

ไม่มีปัญหายาเสพติดมีพื้นที่เฝ้าระวัง

๔.๕ การสังคมสงเคราะห์

จำนวน ผู้มีสิทธิได้รับเบี้ยยังชีพผู้สูงอายุ ผู้พิการ ผู้ป่วยเอดส์ มีดังนี้

การจ่ายเบี้ยยังชีพ	ผู้สูงอายุ	ผู้พิการ	เอดส์
(ราย)	๑,๓๖๑	๒๐๔	๖

ข้อมูล ณ วันที่ ๑๐ กุมภาพันธ์ ๒๕๖๔

๕. ระบบบริการพื้นฐาน

๕.๑ การคมนาคมขนส่ง

การเดินทางตำบลมาบแค อยู่ห่างจากอำเภอเมืองนครปฐม ประมาณ ๗ กิโลเมตร อยู่ห่างจากศาลากลางจังหวัดนครปฐม ประมาณ ๘ กิโลเมตร มีทางหลวงแผ่นดินหมายเลข ๓๓๕ สายนครปฐม-ดอนตูม ตัดผ่านพื้นที่ตำบลมาบแค

หมู่ที่	ชื่อหมู่บ้าน	หินคลุก	ลูกรัง	ลาดยาง	คอนกรีต	ระยะทาง (เมตร)	รวม (สาย)
๑	บ้านหนองอ้อ	-	-	๑๘	๒	๗,๙๒๐	๒๐
๒	บ้านดอนกลาง	๑	-	๙	๒	๓,๐๐๕	๑๒
๓	บ้านดอนตาก่าน	-	-	๑๔	๕	๗,๐๔๐	๑๙
๔	บ้านอุทัย	๒	๒	๑๗	๒	๕,๔๖๓	๒๑
๕	บ้านพะเนียงแตก	-	-	๑๕	๑๐	๗,๓๗๙	๒๕
๖	บ้านรางน้ำเค็ม	๑	-	๑๒	๘	๖,๗๒๒	๒๑
๗	บ้านสำนักคร้อ	-	-	๑๘	๖	๗,๑๔๓	๒๕
๘	บ้านห้วยชัน	-	-	๒๒	๕	๗,๘๘๖	๒๗
๙	บ้านสวนใหม่	-	-	๒๕	๓	๑๐,๐๙๕	๒๘
๑๐	บ้านทุ่งตระพรม	๒	-	๒๘	๖	๑๐,๐๕๕	๓๖
๑๑	บ้านดุมหัก	-	๑	๓๒	๓	๕,๕๗๓	๓๕
รวมทั้งสิ้น		๖	๓	๒๑๐	๕๒	๗๘,๒๘๑	๒๖๙

และมีโครงการทางหลวงพิเศษระหว่างเมืองหมายเลข ๘๑ สายบางใหญ่-กาญจนบุรี หรือทางหลวงพิเศษระหว่างเมืองหมายเลข M๘๑ ตัดผ่านพื้นที่ตำบลมาบแคบางส่วน เป็นหนึ่งโครงการสำคัญที่มีความจำเป็นเร่งด่วน โดยได้รับการบรรจุในแผนมาตรการเร่งรัดการลงทุน Action Plan ของกระทรวงคมนาคม และมาตรการเร่งรัด โครงการให้เอกชนร่วมลงทุนในกิจการของรัฐ (PPP Fast Track) ของกระทรวงการคลัง เพื่อเร่งรัดการลงทุนโครงการขนาดใหญ่ ให้เกิดผลเป็นรูปธรรมโดยเร็ว

ปัจจุบันกรมทางหลวงอยู่ระหว่างดำเนินการก่อสร้างงานโยธาซึ่งแบ่งออกเป็น ๒๕ สัญญา เพื่อเร่งรัดการดำเนินงานก่อสร้างให้เป็นไปตามแผนงานที่กำหนด สำหรับการก่อสร้างงานระบบ การดำเนินงานและการบำรุงรักษาภายหลังจากโครงการเปิดให้บริการ คณะรัฐมนตรีได้มีมติ เมื่อวันที่ ๒๒ สิงหาคม ๒๕๖๐ อนุมัติให้กรมทางหลวงเปิดโอกาสให้ภาคเอกชนร่วมลงทุนและบริหารจัดการ ในรูปแบบ PPP Gross Cost ซึ่งเอกชนจะเป็นผู้ลงทุนก่อสร้างงานระบบและจัดเก็บรายได้ทั้งหมดส่งมอบให้แก่ภาครัฐ โดยภาคเอกชนจะได้รับค่าจ้าง/ตอบแทนในการดำเนินงานและบำรุงรักษา พร้อมทั้งจ่ายคืนค่าก่อสร้างงานระบบตามกรอบระยะเวลาและเงื่อนไขที่กำหนด (อยู่ในระหว่างก่อสร้าง คาดว่าจะแล้วเสร็จและสามารถเปิดให้บริการได้ภายในปี ๒๕๖๖)

เส้นทาง

แนวเส้นทางโครงการทางหลวงพิเศษระหว่างเมือง สายบางใหญ่-กาญจนบุรี มีระยะทางรวมประมาณ ๙๖ กิโลเมตร โดยออกแบบให้มีการควบคุมการเข้าออกอย่างสมบูรณ์ มีเริ่มต้นที่จุดตัดทางหลวงพิเศษหมายเลข ๙ ด้านตะวันตกกับถนนรัตนาธิเบศร์ บริเวณทางแยกต่างระดับบางใหญ่ อ.บางใหญ่ จ.นนทบุรี และไปบรรจบกับทางหลวงหมายเลข ๓๒๔ (ถนนกาญจนบุรี - อ.พนมทวน) อ.ท่าม่วง จ.กาญจนบุรี ซึ่งเป็นจุดสิ้นสุดโครงการ

ตลอดแนวเส้นทางจะมีทางแยกต่างระดับ (Interchange) เพื่อเชื่อมต่อกับโครงการกับทางหลวงสายสำคัญ มีทั้งหมด ๘ แห่ง ดังนี้

๑) ทางแยกต่างระดับบางใหญ่ เชื่อมต่อกับทางพิเศษหมายเลข ๙ และถนนรัตนาธิเบศร์ (ทางหลวงหมายเลข ๓๐๒)

๒) ทางแยกต่างระดับนครชัยศรี (ทางหลวงหมายเลข ๓๓๒๓)

๓) ชุมทางต่างระดับนครชัยศรี (ทางหลวงพิเศษหมายเลข ๙๑)

๔) ทางแยกต่างระดับนครปฐมฝั่งตะวันออก (ทางหลวงหมายเลข ๓๐๓๖)

๕) ทางแยกต่างระดับนครปฐมฝั่งตะวันตก (ทางหลวงหมายเลข ๓๒๑)

๖) ทางแยกต่างระดับท่ามะกา (ทางหลวงหมายเลข ๓๓๙๔)

๗) ทางแยกต่างระดับท่าม่วง (ทางหลวงหมายเลข ๓๐๘๑)

๘) ทางแยกต่างระดับกาญจนบุรี (ทางหลวงหมายเลข ๓๒๔)

พร้อมด่านเก็บค่าผ่านทางจำนวน ๘ แห่ง ดังนี้

๑) ด่านบางใหญ่

๒) ด่านนครชัยศรี

๓) ด่านศรีษะทอง


๔) ด่านนครปฐมฝั่งตะวันออก

๕) ด่านนครปฐมฝั่งตะวันตก

๖) ด่านท่าม่วง

๗) ด่านท่ามะกา

๘) ด่านกาญจนบุรี



ได้กำหนดอัตราค่าธรรมเนียมผ่านทางที่เหมาะสม สอดคล้องกับสภาพเศรษฐกิจและสังคมในปัจจุบัน โดยพิจารณาจากการวิเคราะห์รายได้ค่าผ่านทางที่คาดว่าจะจัดเก็บได้ในอนาคต และอัตราผลตอบแทนทางเศรษฐกิจของโครงการ สรุปอัตราค่าผ่านทางได้ ดังนี้

ประเภทรถ

รถยนต์ ๔ ล้อ
รถยนต์ ๖ ล้อ
รถยนต์มากกว่า ๖ ล้อ

อัตราค่าผ่านทาง (อัตราแรกเข้า + อัตราคิดตามระยะทาง)

๑๐ บาท + ๑.๕๐ บาท/กม.
๑๖ บาท + ๒.๔๐ บาท/กม.
๒๓ บาท + ๓.๔๕ บาท/กม.

๕.๒ การไฟฟ้า

มีระบบไฟฟ้าครบทุกครัวเรือน

ลำดับ หมู่ที่	ชื่อหมู่บ้าน	จำนวนไฟฟ้าสาธารณะ (ดวง)	หมายเหตุ
๑	บ้านหนองอ้อ	๒๐๖	
๒	บ้านดอนกลาง	๘๒	
๓	บ้านดอนตาก่าน	๑๘๑	
๔	บ้านอุทัย	๑๓๕	
๕	บ้านพะเนียงแตก	๑๙๖	
๖	บ้านรางน้ำเค็ม	๑๗๐	
๗	บ้านสำนักคร้อ	๑๘๙	
๘	บ้านห้วยชัน	๒๐๘	
๙	บ้านสวนใหม่	๒๖๕	
๑๐	บ้านทุ่งตระพรม	๒๖๒	
๑๑	บ้านคุ่มหัก	๑๓๒	

๕.๓ การประปา

มีระบบประปาบาดาลหมู่บ้าน เป็นบ่อบาดาลจำนวน ๔๐ บ่อ และท่อส่งประปา จำนวน ๔๐ แห่ง

๕.๔ โทรศัพท์

ปัจจุบันทุกหมู่บ้าน ใช้โทรศัพท์เคลื่อนที่เป็นส่วนใหญ่ โดยผู้ให้บริการได้แก่ AIS DTAC และ TRUE

๕.๕ ไปรษณีย์หรือการสื่อสารหรือการขนส่ง และวัสดุ ครุภัณฑ์

- หอกระจายข่าว จำนวน ๓ แห่ง
- บริษัทขนส่งเอกชน จำนวน ๓ แห่ง

๖.ระบบเศรษฐกิจ

๖.๑ การเกษตร

ราษฎรส่วนใหญ่ประกอบกิจการเกษตรกรรมได้แก่ กระจาย คะน้า กวางตุ้ง รวมทั้งปลูกเผือก ขมิ้น

๖.๒ การประมง

ตำบลมาบแคมีการประมงที่ขึ้นชื่อคือ เลี้ยงกบ เลี้ยงกุ้ง เลี้ยงปลา

๖.๓ การปศุสัตว์

ตำบลมาบแค มีการปศุสัตว์ คือ การเลี้ยงโคและสุกร ในทุกหมู่บ้านของตำบลมาบแค อำเภอเมือง นครปฐม จังหวัดนครปฐม

๖.๔ การบริการ

ร้านบริการทำผม เสริมสวย	จำนวน	๙	แห่ง
โรงแรม	จำนวน	๑	แห่ง
บ้านเช่า/ห้องเช่า	จำนวน	๓๐	แห่ง
ร้านค้า	จำนวน	๕๔	แห่ง
กิจการโต๊ะจีน	จำนวน	๖	แห่ง
ตลาดเอกชน	จำนวน	๑	แห่ง

๖.๕ การท่องเที่ยว

วัดพะเนียงแตกหมู่ที่ ๑๐ ตำบลมาบแค อำเภอเมืองนครปฐม จังหวัดนครปฐม

๖.๖ อุตสาหกรรม

โรงงานอุตสาหกรรม จำนวน ๔ แห่ง

โรงงานอุตสาหกรรมขนาดใหญ่ (เงินลงทุน ๑๐๐ ล้านบาท ขึ้นไป) จำนวน ๑ แห่ง

โรงงานอุตสาหกรรมขนาดกลาง (เงินลงทุน ๑๐-๑๐๐ ล้านบาท) จำนวน ๑ แห่ง

โรงงานอุตสาหกรรมขนาดเล็ก (เงินลงทุนไม่เกิน ๑๐ ล้านบาท) จำนวน ๓ แห่ง

๖.๗ การพาณิชย์และกลุ่มอาชีพ

กลุ่มอาชีพเกษตรกรจักสานมาบแค

กลุ่มเกษตรกรทำสวนมาบแค

๖.๘ แรงงาน

ราษฎรส่วนใหญ่ประมาณร้อยละ ๘๐ ประกอบอาชีพทำการเกษตรกรรม (ทำนา ทำไร่ ทำสวน) รองลงมาจะประกอบอาชีพส่วนตัวและรับจ้าง

๗. ศาสนา ประเพณี วัฒนธรรม

๗.๑ การนับถือศาสนา

ประชาชนในตำบลมาบแคส่วนใหญ่นับถือศาสนาพุทธ

วัด ๑ แห่ง

วัดพะเนียงแตก ตั้งอยู่ หมู่ที่ ๑๐ ตำบลมาบแค

สำนักสงฆ์ ๑ แห่ง

สำนักสงฆ์ ตั้งอยู่ หมู่ที่ ๒ ตำบลมาบแค

๗.๒ ประเพณีและงานประจำปี

- งานปิดทองรูปหล่อหลวงพ่อบุชา ประจำปี
- งานประเพณีสงกรานต์ ประจำปี
- งานประเพณีแห่เทียนพรรษา ประจำปี
- งานประเพณีลอยกระทง
- งานพิธีทางศาสนา ได้แก่ วันอาสาฬหบูชา วันวิสาขบูชา วันมาฆบูชา วันเข้าพรรษา

๗.๓ ภูมิปัญญาท้องถิ่น ภาษาถิ่น

ภูมิปัญญาท้องถิ่นที่โดดเด่น คือ

แป้งขนมจีน

หมวกกุงเลีย

ภาษาถิ่น คือ ภาษากลาง

๗.๔ สินค้าพื้นเมืองและของที่ระลึก

สินค้าพื้นเมืองและของที่ระลึกที่โดดเด่น คือ ผลิตภัณฑ์แปรรูปจากหมู เช่น หมูแผ่น กุนเชียง แคนตาลูป

๘. ทรัพยากรธรรมชาติ

๘.๑ น้ำ

แหล่งน้ำธรรมชาติ ลำห้วย ลำน้ำ จำนวน ๘ แห่ง

แหล่งน้ำที่สร้างขึ้น ระบบประปาหมู่บ้าน จำนวน ๔๐ แห่ง

๘.๒ ป่าไม้

ตำบลมาบแคไม่ได้อยู่ในเขตพื้นที่ป่าไม้

๘.๓ ภูเขา

ตำบลมาบแคไม่มีภูเขาอยู่ในเขตพื้นที่

๘.๔ คุณภาพของทรัพยากรธรรมชาติ

ในพื้นที่มีแหล่งทรัพยากรธรรมชาติ คือคลอง ซึ่งเป็นทรัพยากรธรรมชาติ ส่วนใหญ่นำไปใช้ประโยชน์ทางเกษตรกรรม

ส่วนที่ ๒

ยุทธศาสตร์การพัฒนาระดับมหภาค

๑. ความสัมพันธ์ระหว่างแผนพัฒนาระดับมหภาค

๑) แผนยุทธศาสตร์ชาติ ๒๐ ปี (พ.ศ. ๒๕๖๑ - ๒๕๘๐)

■ วิสัยทัศน์ประเทศไทย

“ประเทศไทยมีความมั่นคง มั่งคั่ง ยั่งยืน เป็นประเทศพัฒนาแล้ว ด้วยการพัฒนาตาม หลักปรัชญาของเศรษฐกิจพอเพียง” หรือเป็นคติพจน์ประจำชาติว่า “มั่นคง มั่งคั่ง ยั่งยืน” เพื่อสนองต่อผลประโยชน์แห่งชาติ อันได้แก่ การมีเอกราช อธิปไตย การดำรงอยู่อย่างมั่นคง และยั่งยืนของสถาบันหลักของชาติ และประชาชน จากภัยคุกคามทุกรูปแบบ การอยู่ร่วมกันในชาติอย่างสันติสุข เป็นปึกแผ่น มีความมั่นคงทางสังคมท่ามกลางพหุสังคม และการมีเกียรติและศักดิ์ศรีของความเป็นมนุษย์ ความเจริญเติบโตของชาติ ความเป็นธรรม และความอยู่ดีมีสุขของประชาชน ความยั่งยืนของฐานทรัพยากรธรรมชาติสิ่งแวดล้อม ความมั่นคงทางพลังงานและอาหาร ความสามารถในการรักษาผลประโยชน์ของชาติภายใต้การเปลี่ยนแปลงของสภาวะแวดล้อมระหว่างประเทศ และการอยู่ร่วมกันอย่างสันติ ประสานสอดคล้องกันด้านความมั่นคง ในประชาคมอาเซียน และประชาคมโลกอย่างมีเกียรติและศักดิ์ศรี

ความมั่นคง หมายถึง การมีความมั่นคงปลอดภัยจากภัยและการเปลี่ยนแปลงทั้งภายในประเทศและภายนอกประเทศในทุกระดับ ทั้งระดับประเทศ สังคม ชุมชน ครัวเรือน และปัจเจกบุคคล และมีความมั่นคงในทุกระดับ ทั้งมิติทางการทหาร เศรษฐกิจ สังคม สิ่งแวดล้อม และการเมือง เช่น ประเทศมีความมั่นคงในเอกราชและอธิปไตย มีการปกครองระบอบประชาธิปไตยที่มีพระมหากษัตริย์ทรงเป็นประมุข สถาบันชาติ ศาสนา พระมหากษัตริย์มีความเข้มแข็งเป็นศูนย์กลางและเป็นที่ยึดเหนี่ยวจิตใจของประชาชนมีระบบการเมืองที่มั่นคง เป็นกลไกที่นำไปสู่การบริหารประเทศที่ต่อเนื่อง และโปร่งใส ตามหลักธรรมาภิบาล สังคมมีความปรองดองและความสามัคคี สามารถผนึกกำลังเพื่อพัฒนาประเทศ ชุมชนมีความเข้มแข็ง ครอบครัวมีความอบอุ่น ประชาชนมีความมั่นคงในชีวิต มีงานและรายได้ที่มั่นคงพอเพียง กับการดำรงชีวิต มีการออมสำหรับวัยเกษียณ ความมั่นคงของอาหาร พลังงาน และน้ำ มีที่อยู่อาศัย และความปลอดภัยในชีวิตทรัพย์สิน

ความมั่งคั่ง หมายถึง ประเทศไทยมีการขยายตัวของเศรษฐกิจอย่างต่อเนื่องและมีความยั่งยืน จนเข้าสู่กลุ่มประเทศรายได้สูง ความเหลื่อมล้ำของการพัฒนาลดลง ประชากรมีความอยู่ดีมีสุขได้รับ ผลประโยชน์จากการพัฒนาอย่างเท่าเทียมกันมากขึ้น และมีการพัฒนาอย่างทั่วถึงทุกภาคส่วน มีคุณภาพชีวิตตามมาตรฐานขององค์การสหประชาชาติ ไม่มีประชาชนที่อยู่ในภาวะความยากจน เศรษฐกิจในประเทศมีความเข้มแข็ง ขณะเดียวกันต้องมีความสามารถในการแข่งขันกับประเทศต่าง ๆ ทั้งในตลาดโลกและตลาดภายในประเทศเพื่อให้สามารถสร้างรายได้ทั้งจากภายในและภายนอกประเทศ ตลอดจนมีการสร้างฐานเศรษฐกิจและสังคมแห่งอนาคตเพื่อให้สอดคล้องกับบริบทการพัฒนา ที่เปลี่ยนแปลงไป และประเทศไทยมีบทบาทที่สำคัญ ในเวทีโลก และมีความสัมพันธ์ทางเศรษฐกิจ และการค้าอย่างแน่นแฟ้นกับประเทศในภูมิภาคเอเชียเป็นจุดสำคัญของการเชื่อมโยงในภูมิภาค ทั้งการคมนาคมขนส่ง การผลิต การค้า การลงทุน และการทำธุรกิจ เพื่อให้เป็นพลังในการพัฒนา นอกจากนี้ ยังมีความสมบูรณ์ในทุนที่สามารถสร้างการพัฒนาต่อเนื่องไปได้ ได้แก่ ทุนมนุษย์ ทุนทางปัญญา ทุนทางการเงิน ทุนที่เป็นเครื่องมือเครื่องจักร ทุนทางสังคม และทุนทรัพยากรธรรมชาติและสิ่งแวดล้อม

ความยั่งยืน หมายถึง การพัฒนาที่สามารถสร้างความเจริญ รายได้ และคุณภาพชีวิตของประชาชนให้เพิ่มขึ้นอย่างต่อเนื่อง ซึ่งเป็นการเจริญเติบโตของเศรษฐกิจที่อยู่บนหลักการใช้ การรักษา และการฟื้นฟูฐานทรัพยากรธรรมชาติอย่างยั่งยืน ไม่ใช่ทรัพยากรธรรมชาติจนเกินพอดี ไม่สร้างมลภาวะต่อสิ่งแวดล้อม จนเกินความสามารถในการรองรับและเยียวยาของระบบนิเวศ การผลิตและการบริโภคเป็นมิตรกับสิ่งแวดล้อม และสอดคล้องกับเป้าหมายการพัฒนาที่ยั่งยืน ทรัพยากรธรรมชาติมีความอุดมสมบูรณ์มากขึ้นและสิ่งแวดล้อมมีคุณภาพดีขึ้น คนมีความรับผิดชอบต่อสังคม มีความ เอื้ออาทร เสียสละเพื่อผลประโยชน์ส่วนรวม รัฐบาลมีนโยบายที่มุ่งประโยชน์ส่วนรวมอย่างยั่งยืน และให้ความสำคัญกับการมีส่วนร่วมของประชาชน และทุกภาคส่วนในสังคมยึดถือและปฏิบัติตาม หลักปรัชญาของเศรษฐกิจพอเพียงเพื่อการพัฒนาอย่างสมดุล มีเสถียรภาพและยั่งยืน

■ เป้าหมายการพัฒนาประเทศ

เป้าหมายการพัฒนาประเทศ คือ “ประเทศชาติมั่นคง ประชาชนมีความสุข เศรษฐกิจพัฒนาอย่างต่อเนื่อง สังคมเป็นธรรม ฐานทรัพยากรธรรมชาติยั่งยืน” โดยยกระดับศักยภาพของประเทศ ในหลากหลายมิติ พัฒนาคนในทุกมิติและในทุกช่วงวัยให้เป็นคนดี เก่ง และมีคุณภาพ สร้างโอกาส และความเสมอภาคทางสังคม สร้างการเติบโตบนคุณภาพชีวิตที่เป็นมิตรกับสิ่งแวดล้อม และมีภาครัฐของ ประชาชน เพื่อประชาชนและประโยชน์ส่วนรวม โดยการประเมินผลการพัฒนาดมยุทธศาสตร์ชาติ ประกอบด้วย

- ๑) ความอยู่ดีมีสุขของคนไทยและสังคมไทย
- ๒) ชีตความสามารถในการแข่งขัน การพัฒนาเศรษฐกิจ และการกระจายรายได้
- ๓) การพัฒนาทรัพยากรมนุษย์ของประเทศ
- ๔) ความเท่าเทียมและความเสมอภาคของสังคม
- ๕) ความหลากหลายทางชีวภาพ คุณภาพสิ่งแวดล้อม และความยั่งยืนของทรัพยากรธรรมชาติ
- ๖) ประสิทธิภาพการบริหารจัดการและการเข้าถึงการให้บริการของภาครัฐ

ประเด็นยุทธศาสตร์ชาติ

๑. ยุทธศาสตร์ชาติด้านความมั่นคง

มีเป้าหมายการพัฒนาที่สำคัญ คือ ประเทศชาติมั่นคง ประชาชนมีความสุข เน้นการบริหารจัดการ สภาวะแวดล้อมของประเทศให้มีความมั่นคง ปลอดภัย เอกราช อธิปไตย และมีความสงบเรียบร้อยในทุกระดับ ตั้งแต่ระดับชาติ สังคม ชุมชน มุ่งเน้นการพัฒนาคน เครื่องมือ เทคโนโลยี และระบบฐานข้อมูลขนาดใหญ่ที่มีความพร้อม สามารถรับมือกับภัยคุกคาม และภัยพิบัติได้ทุกรูปแบบ และทุกระดับความรุนแรง ควบคู่ไปกับการป้องกันและแก้ไข ปัญหาด้านความมั่นคงที่มีอยู่ในปัจจุบัน และที่อาจจะเกิดขึ้นในอนาคต ใช้กลไกการแก้ไขปัญหาแบบบูรณาการ ทั้งกับ ส่วนราชการ ภาคเอกชน ประชาสังคม และองค์กรที่ไม่ใช่รัฐ รวมถึงประเทศ เพื่อนบ้าน และมิตรประเทศทั่วโลกบน พื้นฐานของหลักธรรมาภิบาล เพื่อเอื้ออำนวยประโยชน์ต่อการดำเนินการของยุทธศาสตร์ชาติด้านอื่น ๆ ให้สามารถ ขับเคลื่อนไปได้ตามทิศทางและเป้าหมายที่กำหนด

๒. ยุทธศาสตร์ชาติด้านการสร้างความสามารถในการแข่งขัน

มีเป้าหมายการพัฒนาที่มุ่งเน้นการยกระดับศักยภาพของประเทศในหลากหลายมิติบนพื้นฐาน แนวคิด ๓ ประการ ได้แก่ (๑) “ต่อยอดอดีต” โดยมองกลับไปที่รากเหง้าทางเศรษฐกิจ อัตลักษณ์ วัฒนธรรม ประเพณี วิถีชีวิต และจุดเด่นทางทรัพยากรธรรมชาติที่หลากหลาย รวมทั้งความได้เปรียบเชิงเปรียบเทียบของประเทศ ในด้านอื่น ๆ นำมาประยุกต์ผสมผสานกับเทคโนโลยีและนวัตกรรม เพื่อให้สอดคล้องกับบริบทของ เศรษฐกิจและสังคม โลกสมัยใหม่ (๒) “ปรับปัจจุบัน” เพื่อปูทางสู่นาคต ผ่านการพัฒนาโครงสร้างพื้นฐานของประเทศในมิติต่าง ๆ ทั้ง

โครงข่ายระบบคมนาคมและขนส่ง โครงสร้างพื้นฐานวิทยาศาสตร์ เทคโนโลยี และดิจิทัล และการปรับสภาพแวดล้อม ให้เอื้อต่อการพัฒนาอุตสาหกรรมและบริการอนาคต และ (๓) “สร้างคุณค่าใหม่ในอนาคต” ด้วยการเพิ่มศักยภาพของผู้ประกอบการ พัฒนาคนรุ่นใหม่ รวมถึงปรับรูปแบบธุรกิจ เพื่อตอบสนองต่อความต้องการของตลาด ผสมผสานกับ ยุทธศาสตร์ที่รองรับอนาคต บนพื้นฐานของการต่อยอดอดีตและปรับปัจจุบัน พร้อมทั้งการส่งเสริมและสนับสนุนจาก ภาครัฐ ให้ประเทศไทยสามารถสร้างฐานรายได้และการจ้างงานใหม่ ขยายโอกาสทางการค้าและการลงทุนในเวทีโลก ควบคู่ไปกับการยกระดับรายได้และการกินดีอยู่ดี รวมถึงการเพิ่มขึ้นของคนชั้นกลาง และลดความเหลื่อมล้ำของคนในประเทศได้ในคราวเดียวกัน

๓. ยุทธศาสตร์ชาติด้านการพัฒนาและเสริมสร้างศักยภาพทรัพยากรมนุษย์

มีเป้าหมายการพัฒนาที่สำคัญเพื่อพัฒนาคนในทุกมิติและในทุกช่วงวัยให้เป็นคนดี เก่ง และมีคุณภาพ โดยคนไทย มีความพร้อมทั้งกาย ใจ สติปัญญา มีพัฒนาการที่ครบด้าน และมีสุขภาวะที่ดีในทุกช่วงวัย มีจิตสาธารณะ รับผิดชอบต่อสังคมและผู้อื่น มัธยัสถ์ อุดม อโภอ้อมอารี มีวินัย รักษาศีลธรรม และเป็นพลเมืองดีของชาติ มีหลักคิดที่ถูกต้อง มีทักษะที่จำเป็นในศตวรรษที่ ๒๑ มีทักษะสื่อสาร ภาษาอังกฤษ และภาษาที่สาม และอนุรักษ์ภาษาท้องถิ่น มีนิสัยรักการเรียนรู้ และการพัฒนาตนเองอย่างต่อเนื่องตลอดชีวิต สู่การเป็นคนไทยที่มีทักษะสูง เป็นนวัตกรรม นักคิด ผู้ประกอบการ เกษตรกรยุคใหม่ และอื่น ๆ โดยมีสัมมาชีพตามความถนัดของตนเอง

๔. ยุทธศาสตร์ชาติด้านการสร้างโอกาสและความเสมอภาคทางสังคม

มีเป้าหมายการพัฒนาที่ให้ความสำคัญกับการดึงเอาพลังของภาคส่วนต่าง ๆ ทั้งภาคเอกชน ประชาสังคม ชุมชน ท้องถิ่น มาร่วมขับเคลื่อน โดยการสนับสนุนการรวมตัวของประชาชนในการร่วมคิด ร่วมทำ เพื่อส่วนรวม การกระจายอำนาจ และความรับผิดชอบต่อผู้ถือสิทธิการบริหารราชการแผ่นดินในระดับท้องถิ่น การเสริมสร้างความเข้มแข็งของชุมชนในการจัดการตนเอง และการเตรียมความพร้อมของประชากรไทย ทั้งในมิติสุขภาพ เศรษฐกิจ สังคม และสภาพแวดล้อมให้เป็นประชากรที่มีคุณภาพ สามารถพึ่งตนเอง และทำประโยชน์แก่ครอบครัว ชุมชน และสังคมให้นานที่สุด โดยรัฐให้หลักประกันการเข้าถึงบริการและสวัสดิการที่มีคุณภาพอย่างเป็นธรรมและทั่วถึง

๕. ยุทธศาสตร์ชาติด้านการสร้างการเติบโตบนคุณภาพชีวิตที่เป็นมิตรกับสิ่งแวดล้อม

มีเป้าหมายการพัฒนาที่สำคัญเพื่อนำไปสู่การบรรลุเป้าหมายการพัฒนาที่ยั่งยืนในทุกมิติทั้งด้านสังคม เศรษฐกิจ สิ่งแวดล้อม ธรรมาภิบาล และความเป็นหุ้นส่วนความร่วมมือระหว่างกัน ทั้งภายในและภายนอกประเทศ อย่างบูรณาการ ใช้พื้นที่เป็นตัวตั้งในการกำหนดกลยุทธ์และแผนงาน และการให้ทุกฝ่ายที่เกี่ยวข้องได้เข้ามามีส่วนร่วม ในแบบทางตรงให้มากที่สุดเท่าที่จะเป็นไปได้ โดยเป็นการดำเนินการบนพื้นฐาน การเติบโตร่วมกัน ไม่ว่าจะเป็แนวทาง เศรษฐกิจ สิ่งแวดล้อม และคุณภาพชีวิต โดยให้ความสำคัญกับการสร้างสมดุลทั้ง ๓ ด้าน อันจะนำไปสู่ความยั่งยืนเพื่อคนรุ่นต่อไปอย่างแท้จริง

๖. ยุทธศาสตร์ชาติด้านการปรับสมดุลและพัฒนาระบบการบริหารจัดการภาครัฐ

มีเป้าหมายการพัฒนาที่สำคัญเพื่อปรับเปลี่ยนภาครัฐที่ยึดหลัก “ภาครัฐของประชาชนเพื่อประชาชน และประโยชน์ส่วนรวม” โดยภาครัฐต้องมีขนาดที่เหมาะสมกับบทบาทภารกิจ แยกแยะบทบาทหน่วยงานของรัฐที่ทำหน้าที่ในการกำกับ หรือในการให้บริการในระบบเศรษฐกิจที่มีการแข่งขันมีสมรรถนะสูง ยึดหลักธรรมาภิบาล ปรับวัฒนธรรมการทำงานให้มุ่งผลสัมฤทธิ์ และผลประโยชน์ส่วนรวมมีความทันสมัย และพร้อมที่จะปรับตัวให้ทันต่อการเปลี่ยนแปลงของโลกอยู่ตลอดเวลา โดยเฉพาะอย่างยิ่ง การนำนวัตกรรม เทคโนโลยี ข้อมูลขนาดใหญ่ ระบบการทำงานที่เป็นดิจิทัลเข้ามาประยุกต์ใช้อย่างคุ้มค่า และปฏิบัติงานเทียบได้กับมาตรฐานสากล รวมทั้งมีลักษณะเปิดกว้าง เชื่อมโยงถึงกัน และเปิดโอกาสให้ทุกภาคส่วนเข้ามามีส่วนร่วม เพื่อตอบสนองความต้องการของประชาชนได้อย่างสะดวก รวดเร็ว และโปร่งใส โดยทุกภาคส่วนในสังคม ต้องร่วมกันปลูกฝังค่านิยมความซื่อสัตย์ สุจริต ความมัธยัสถ์ และสร้างจิตสำนึกในการปฏิเสธ ไม่ยอมรับการทุจริตประพฤติมิชอบอย่างสิ้นเชิง นอกจากนี้ กฎหมายต้องมีความชัดเจน มีเพียงเท่าที่จำเป็น มีความทันสมัย มีความเป็นสากล มีประสิทธิภาพ และนำไปสู่การลด

ความเหลื่อมล้ำและเอื้อต่อ การพัฒนา โดยกระบวนการยุติธรรมมีการบริหารที่มีประสิทธิภาพ เป็นธรรม ไม่เลือกปฏิบัติ และการอำนวย-ความยุติธรรมตามหลักนิติธรรม

■ ประเทศไทย ๔.๐ (Thailand ๔.๐)

ประเทศไทย ๔.๐ คือ โมเดล หรือรูปแบบการพัฒนาทางเศรษฐกิจของประเทศ จากเดิมที่เป็นประเทศผู้ผลิตที่เน้นเกษตรกรรม มาสู่การพัฒนาที่เน้นอุตสาหกรรมเบา อุตสาหกรรมหนัก ให้กลายเป็นประเทศผู้ผลิตที่

- มีความคิดสร้างสรรค์
- มีนวัตกรรมที่สามารถสร้างมูลค่าเพิ่มได้ในระดับสูง
- มีการวิจัยและพัฒนาที่มีคุณภาพน่าเชื่อถือ
- มีความเป็นมิตรต่อสิ่งแวดล้อม และ
- สามารถช่วยลดความเหลื่อมล้ำในด้านรายได้ของประชากร

โดยมีเป้าหมาย ๕ กลุ่ม ที่ประเทศไทยมีองค์ความรู้ และศักยภาพที่จะพัฒนาต่อยอดได้ ประกอบด้วย

๑. กลุ่มอุตสาหกรรมอาหาร เกษตร และเทคโนโลยีชีวภาพ
๒. กลุ่มสาธารณสุข และเทคโนโลยีการแพทย์
๓. กลุ่มหุ่นยนต์อัจฉริยะ และระบบเครื่องกลอิเล็กทรอนิกส์ควบคุม
๔. กลุ่มอุตสาหกรรมดิจิทัล เทคโนโลยี และอินเทอร์เน็ตเชื่อมต่อ
๕. กลุ่มอุตสาหกรรมสร้างสรรค์ วัฒนธรรม และบริการที่มีมูลค่าสูง

✚ (๒) แผนพัฒนาเศรษฐกิจและสังคมแห่งชาติ ฉบับที่ ๑๒ (พ.ศ. ๒๕๖๐ - ๒๕๖๔)

หลักการสำคัญของแผนพัฒนาฯ ฉบับที่ ๑๒

๑. ยึด “หลักปรัชญาของเศรษฐกิจพอเพียง” ต่อเนื่องมาตั้งแต่แผนพัฒนาฯ ฉบับที่ ๙ เพื่อให้เกิดบูรณาการการพัฒนาในทุกมิติอย่างสมเหตุสมผล มีความพอประมาณ และมีระบบภูมิคุ้มกันและการบริหารจัดการความเสี่ยงที่ดี

๒. ยึด “คนเป็นศูนย์กลางการพัฒนา” มุ่งสร้างคุณภาพชีวิตและสุขภาวะที่ดีสำหรับคนไทย พัฒนาคนให้มีความเป็นที่ยอมรับ มีวินัย มีความรู้ มีความคิดสร้างสรรค์ มีทัศนคติที่ดี รับผิดชอบต่อสังคม มีจริยธรรมและคุณธรรม

๓. ยึด “วิสัยทัศน์ภายใต้ยุทธศาสตร์ชาติ ๒๐ ปี” เป็นกรอบ โดยแผนพัฒนาฯ ฉบับที่ ๑๒ วิสัยทัศน์คือ “ประเทศไทยมีความมั่นคง มั่งคั่ง ยั่งยืน เป็นประเทศพัฒนาแล้ว ด้วยการพัฒนาตามหลักปรัชญาของเศรษฐกิจพอเพียง” หรือคติพจน์ประจำชาติว่า “มั่นคง มั่งคั่ง ยั่งยืน”

๔. ยึด “เป้าหมายอนาคตประเทศไทยปี ๒๕๗๔” ที่เป็นเป้าหมายในยุทธศาสตร์ชาติ ๒๐ ปี มาเป็นกรอบในการกำหนดเป้าหมาย โดยตัวชี้วัดในด้านต่าง ๆ มีความสอดคล้องกับกรอบเป้าหมายที่ยั่งยืน (SDGs)

๕. ยึด “หลักการเจริญเติบโตทางเศรษฐกิจที่ลดความเหลื่อมล้ำ และขับเคลื่อนการเจริญเติบโต จากการเพิ่มผลผลิตทางการผลิตบนฐานของการใช้ภูมิปัญญาและนวัตกรรม”

๖. ยึด “หลักการนำไปสู่การปฏิบัติให้เกิดผลสัมฤทธิ์อย่างจริงจังใน ๕ ปี ที่ต่อยอดไปสู่ผลสัมฤทธิ์ที่เป็นเป้าหมายระยะยาว”

เป้าหมายรวมการพัฒนาของแผนพัฒนาฯ ฉบับที่ ๑๒

๑. คนไทยมีคุณลักษณะเป็นคนไทยที่สมบูรณ์
๒. ความเหลื่อมล้ำทางด้านรายได้และความยากจนลดลง
๓. ระบบเศรษฐกิจมีความเข้มแข็งและแข่งขันได้
๔. ทูทางธรรมชาติและคุณภาพสิ่งแวดล้อมสามารถสนับสนุนการเติบโตที่เป็นมิตรกับสิ่งแวดล้อมมีความมั่นคงทางอาหาร พลังงาน และน้ำ

๕. มีความมั่นคงในเอกราชและอธิปไตย สังคมปลอดภัย สามัคคี สร้างภาพลักษณ์ดี และเพิ่มความเชื่อมั่นของนานาชาติต่อประเทศไทย

๖. มีระบบบริหารจัดการภาครัฐที่มีประสิทธิภาพทันสมัย โปร่งใส ตรวจสอบได้ กระจายอำนาจ และมีส่วนร่วมจากประชาชน

● **ประเด็นยุทธศาสตร์การพัฒนา ตามแผนพัฒนาเศรษฐกิจและสังคมแห่งชาติ ฉบับที่ ๑๒**

ยุทธศาสตร์ที่ ๑ การเสริมสร้างและพัฒนาศักยภาพทุนมนุษย์

แนวทางการพัฒนา

- ๑.๑ ปรับเปลี่ยนค่านิยมคนไทยให้มีคุณธรรม จริยธรรม มีวินัย จิตสาธารณะ และพฤติกรรมที่พึงประสงค์
- ๑.๒ พัฒนาศักยภาพคนให้มีทักษะความรู้ และความสามารถในการดำรงชีวิตอย่างมีคุณค่า
- ๑.๓ ยกระดับคุณภาพการศึกษาและการเรียนรู้ตลอดชีวิต
- ๑.๔ ลดปัจจัยเสี่ยงด้านสุขภาพและให้ทุกภาคส่วนคำนึงถึงผลกระทบต่อสุขภาพ
- ๑.๕ เพิ่มประสิทธิภาพการบริหารจัดการระบบสุขภาพภาครัฐ และปรับระบบการเงินการคลังด้านสุขภาพ
- ๑.๖ พัฒนาระบบการดูแลและสร้างสภาพแวดล้อมที่เหมาะสมกับสังคมสูงวัย
- ๑.๗ ผลักดันให้สถาบันทางสังคมมีส่วนร่วมพัฒนาประเทศอย่างเข้มแข็ง

ยุทธศาสตร์ที่ ๒ การสร้างความเป็นธรรมและลดความเหลื่อมล้ำในสังคม

แนวทางการพัฒนา

- ๒.๑ เพิ่มโอกาสให้กับกลุ่มเป้าหมายประชากรร้อยละ ๔๐ ที่มีรายได้ต่ำสุดให้สามารถเข้าถึงบริการที่มีคุณภาพของรัฐ และมีอาชีพ
- ๒.๒ กระจายการให้บริการภาครัฐทั้งด้านการศึกษา สาธารณสุข และสวัสดิการที่มีคุณภาพให้ครอบคลุมและทั่วถึง
- ๒.๓ เสริมสร้างศักยภาพชุมชน การพัฒนาเศรษฐกิจชุมชน และการสร้างความเข้มแข็งการเงินฐานราก ตามหลักปรัชญาของเศรษฐกิจพอเพียง เพื่อให้ชุมชนสามารถพึ่งพาตนเองได้ มีสิทธิในการจัดการทุน ที่ดินและทรัพยากรภายในชุมชน

ยุทธศาสตร์ที่ ๓ การสร้างความเข้มแข็งทางเศรษฐกิจและแข่งขันได้อย่างยั่งยืน

แนวทางการพัฒนา

- ๓.๑ การบริหารจัดการเศรษฐกิจส่วนรวม
 - การพัฒนาด้านการคลัง
 - การพัฒนาด้านการเงิน
- ๓.๒ การเสริมสร้างและพัฒนาขีดความสามารถในการแข่งขันของภาคการผลิตและบริการ
 - การพัฒนาภาคการเกษตร
 - การพัฒนาภาคอุตสาหกรรม
 - การพัฒนาภาคบริการและการท่องเที่ยว
 - การพัฒนาภาคการค้าและการลงทุน

ยุทธศาสตร์ที่ ๔ การเติบโตที่เป็นมิตรกับสิ่งแวดล้อมเพื่อการพัฒนาอย่างยั่งยืน

แนวทางการพัฒนา

- ๔.๑ การรักษาฟื้นฟูทรัพยากรธรรมชาติ สร้างสมดุลของการอนุรักษ์และใช้ประโยชน์อย่างยั่งยืนและเป็นธรรม
- ๔.๒ เพิ่มประสิทธิภาพการบริหารจัดการทรัพยากรน้ำเพื่อให้เกิดความมั่นคง สมดุล และยั่งยืน
- ๔.๓ แก้ไขปัญหาวิกฤตสิ่งแวดล้อม

- ๔.๔ ส่งเสริมการผลิตและการบริโภคที่เป็นมิตรกับสิ่งแวดล้อม
- ๔.๕ สนับสนุนการลดการปล่อยก๊าซเรือนกระจก และเพิ่มขีดความสามารถในการปรับตัวต่อการเปลี่ยนแปลงสภาพภูมิอากาศ
- ๔.๖ บริหารจัดการเพื่อลดความเสี่ยงด้านภัยพิบัติ
- ๔.๗ พัฒนาระบบการบริหารจัดการและกลไกแก้ไขปัญหาความขัดแย้งด้านทรัพยากรธรรมชาติและสิ่งแวดล้อม
- ๔.๘ การพัฒนาความร่วมมือด้านสิ่งแวดล้อมระหว่างประเทศ

ยุทธศาสตร์ที่ ๕ การเสริมสร้างความมั่นคงแห่งชาติเพื่อการพัฒนาประเทศสู่ความมั่นคงและยั่งยืน **แนวทางการพัฒนา**

- ๕.๑ การรักษาความมั่นคงภายใน เพื่อให้เกิดความสงบในสังคมและธำรงไว้ซึ่งสถาบันหลักของชาติ
- ๕.๒ การพัฒนาเสริมสร้างศักยภาพการป้องกันประเทศ เพื่อเตรียมความพร้อมในการรับมือภัยคุกคามทั้งการทหารและภัยคุกคามอื่น ๆ
- ๕.๓ การส่งเสริมความร่วมมือกับต่างประเทศด้านความมั่นคง เพื่อบูรณาการความร่วมมือกับมิตร ประเทศ เพื่อผลประโยชน์ทางเศรษฐกิจ สังคม และการป้องกันภัยคุกคามข้ามชาติ
- ๕.๔ การรักษาความมั่นคง และผลประโยชน์ของชาติทางทะเล เพื่อคงไว้ซึ่งอำนาจอธิปไตยและสิทธิอธิปไตยในเขตทางทะเล
- ๕.๕ การบริหารจัดการความมั่นคงเพื่อการพัฒนา เพื่อให้เกิดความสอดคล้องกันระหว่างแผนงานที่เกี่ยวข้องกับความมั่นคง กับแผนงานการพัฒนาอื่น ๆ ภายใต้การมีส่วนร่วมของภาคประชาชน

ยุทธศาสตร์ที่ ๖ การบริหารจัดการในภาครัฐ การป้องกันการทุจริตประพฤติมิชอบ และธรรมาภิบาลในสังคมไทย **แนวทางการพัฒนา**

- ๖.๑ ปรับปรุงโครงสร้างหน่วยงาน บทบาท ภารกิจ และคุณภาพบุคลากรภาครัฐ ให้มีความโปร่งใส ทันสมัย คล่องตัว มีขนาดที่เหมาะสม เกิดความคุ้มค่า
- ๖.๒ ปรับปรุงกระบวนการงบประมาณ และสร้างกลไกในการติดตาม ตรวจสอบการเงินการคลังภาครัฐ
- ๖.๓ เพิ่มประสิทธิภาพ และยกระดับการให้บริการสาธารณะให้ได้มาตรฐานสากล
- ๖.๔ เพิ่มประสิทธิภาพการบริหารจัดการให้แก่องค์กรปกครองส่วนท้องถิ่น
- ๖.๕ ป้องกันและปราบปรามการทุจริตและประพฤติมิชอบ
- ๖.๖ ปฏิรูปกฎหมาย และกระบวนการยุติธรรมให้มีความทันสมัย เป็นธรรม และสอดคล้องกับข้อบังคับสากล หรือข้อตกลงระหว่างประเทศ

ยุทธศาสตร์ที่ ๗ การพัฒนาโครงสร้างพื้นฐาน และระบบโลจิสติกส์ **แนวทางการพัฒนา**

- ๗.๑ การพัฒนาโครงสร้างพื้นฐานด้านขนส่ง
- พัฒนาระบบขนส่งทางราง
 - พัฒนาระบบขนส่งสาธารณะในเขตเมือง
 - พัฒนาโครงข่ายทางถนน
 - พัฒนาระบบขนส่งทางอากาศ
 - พัฒนาระบบขนส่งทางน้ำ
- ๗.๒ การสนับสนุนการพัฒนาระบบขนส่ง
- ๗.๓ การพัฒนาระบบโลจิสติกส์
- ๗.๔ การพัฒนาด้านพลังงาน

๗.๕ การพัฒนาเศรษฐกิจดิจิทัล

๗.๖ การพัฒนาระบบน้ำประปา

ยุทธศาสตร์ที่ ๘ การพัฒนาวิทยาศาสตร์ เทคโนโลยี วิจัย และนวัตกรรม

แนวทางการพัฒนา

๘.๑ เร่งส่งเสริมการลงทุนวิจัยและพัฒนา และผลักดันสู่การใช้ประโยชน์ในเชิงพาณิชย์และเชิงสังคม

๘.๒ พัฒนาผู้ประกอบการให้เป็นผู้ประกอบการทางเทคโนโลยี

๘.๓ พัฒนาสภาวะแวดล้อมของการพัฒนาวิทยาศาสตร์ เทคโนโลยี วิจัย และนวัตกรรม

- ด้านบุคลากรวิจัย
- ด้านโครงสร้างพื้นฐานทางวิทยาศาสตร์และเทคโนโลยี
- ด้านการบริหารจัดการ

ยุทธศาสตร์ที่ ๙ การพัฒนาภาค เมือง และพื้นที่เศรษฐกิจ

แนวทางการพัฒนา

๙.๑ การพัฒนาภาคเพื่อสร้างโอกาสทางเศรษฐกิจให้กระจายตัวอย่างทั่วถึง

- ภาคเหนือ : พัฒนาให้เป็นฐานเศรษฐกิจสร้างสรรค์ มูลค่าสูง
- ภาคตะวันออกเฉียงเหนือ : ให้หลุดพ้นจากความยากจนสู่เป้าหมายการพึ่งตนเอง
- ภาคกลาง : พัฒนาเป็นฐานเศรษฐกิจชั้นนำ
- ภาคใต้ : พัฒนาเป็นฐานการสร้างรายได้ที่หลากหลาย

๙.๒ การพัฒนาเมือง

๙.๒.๑ แนวทางการพัฒนาหลัก

- ๑) พัฒนาสภาพแวดล้อมเมืองศูนย์กลางของจังหวัดให้เป็นเมืองน่าอยู่ เพื่อการใช้งานของคนทุกกลุ่มในสังคมอย่างเท่าเทียมเอื้อต่อการขยายตัวทางเศรษฐกิจ ละสังคมอย่างมีสมดุล
- ๒) ส่งเสริมการจัดการสิ่งแวดล้อมเมืองอย่างมีบูรณาการ ภายใต้การมีส่วนร่วมของส่วนกลาง ส่วนท้องถิ่น ภาคประชาสังคม และภาคเอกชน
- ๓) พัฒนาระบบขนส่งสาธารณะในเขตเมือง
- ๔) รักษาอัตลักษณ์ของเมือง และสร้างคุณค่าของทรัพยากรเพื่อกระจายรายได้ให้คนในท้องถิ่น

๕) เพิ่มประสิทธิภาพการบริหารจัดการเมือง

๙.๒.๑ แนวทางการพัฒนาเมืองสำคัญ

- ๑) ส่งเสริมกรุงเทพฯ ให้เป็นเมืองศูนย์กลางการติดต่อธุรกิจระหว่างประเทศ รวมทั้งเป็นศูนย์กลางการศึกษา การบริการด้านการแพทย์และสุขภาพระดับนานาชาติ ที่พร้อมด้วยสิ่งอำนวยความสะดวกเทคโนโลยีในการสื่อสาร และระบบคมนาคมมาตรฐานสูง
- ๒) พัฒนาเมืองปริมณฑล (สมุทรปราการ นนทบุรี ปทุมธานี นครปฐม และสมุทรสาคร) ให้เป็นเมืองศูนย์กลางการบริการธุรกิจและการพาณิชย์ ศูนย์กลางการขนส่งและโลจิสติกส์ ศูนย์บริการด้านสุขภาพ และการศึกษา และเมืองที่อยู่อาศัย
- ๓) พัฒนาเมืองเชียงใหม่และเมืองพิษณุโลกให้เป็นศูนย์กลางการค้า การบริการธุรกิจ สุขภาพ การศึกษา และธุรกิจด้านดิจิทัล
- ๔) พัฒนาเมืองขอนแก่นและเมืองนครราชสีมา ให้เป็นเมืองศูนย์กลางการค้า การลงทุน การบริการสุขภาพ และศูนย์กลางการศึกษา

๕) พัฒนาเมืองภูเก็ตและเมืองหาดใหญ่ให้เป็นเมืองน่าอยู่ และเอื้อต่อการขยายตัวทางเศรษฐกิจ รวมทั้งการเปลี่ยนแปลงของสังคมและสิ่งแวดล้อม

๖) พัฒนาพื้นที่รอบสถานีขนส่งระบบรางในเมืองที่มีศักยภาพที่สำคัญ

๙.๓ การพัฒนาพื้นที่เศรษฐกิจ

๑) เร่งรัดการแก้ปัญหามลพิษและสิ่งแวดล้อมในพื้นที่เศรษฐกิจหลักให้เกิดผลในทางปฏิบัติอย่างเป็นรูปธรรม

๒) สนับสนุนการพัฒนาอุตสาหกรรมที่ใช้เทคโนโลยีขั้นสูง เป็นมิตรต่อสิ่งแวดล้อม และสอดคล้องกับศักยภาพของพื้นที่

๓) ส่งเสริมให้ภาคประชาชน และภาคีการพัฒนาที่เกี่ยวข้องเข้ามามีส่วนร่วม

๔) บริหารจัดการทรัพยากรธรรมชาติและสิ่งแวดล้อมในพื้นที่เศรษฐกิจพิเศษชายแดน

๕) บริหารจัดการด้านสาธารณสุข แรงงาน และความมั่นคง

ยุทธศาสตร์ที่ ๑๐ ความร่วมมือระหว่างประเทศเพื่อการพัฒนา

แนวทางการพัฒนา

๑๐.๑ ขยายความร่วมมือทางการค้า และการลงทุนกับมิตรประเทศ และแสวงหาตลาดใหม่ สำหรับสินค้าและบริการของไทย

๑๐.๒ พัฒนาความเชื่อมโยงด้านการคมนาคมขนส่ง โลจิสติกส์ และโทรคมนาคมในกรอบความร่วมมืออนุภูมิภาคภายใต้แผนงาน GMS, ACMECS, IMT-GT, BIMSTEC และ JDS และภูมิภาคอาเซียน เพื่ออำนวยความสะดวกและลดต้นทุนด้านโลจิสติกส์

๑๐.๓ พัฒนา และส่งเสริมให้ไทยเป็นฐานของการประกอบธุรกิจ การบริการ และการลงทุนที่โดดเด่นในภูมิภาค

๑๐.๔ ส่งเสริมการลงทุนไทยในต่างประเทศ (Outward investment) ของผู้ประกอบการไทย

๑๐.๕ เปิดประตูการค้า และพัฒนาความร่วมมือกับประเทศเพื่อนบ้านในลักษณะหุ้นส่วนทางยุทธศาสตร์ทั้งในระดับอนุภูมิภาค และภูมิภาคที่มีความเสมอภาคกัน

๑๐.๖ สร้างความเป็นหุ้นส่วนการพัฒนา กับประเทศไทยในอนุภูมิภาค ภูมิภาค และนานาชาติ

๑๐.๗ เข้าร่วมเป็นภาคีความร่วมมือระหว่างประเทศ โดยมีบทบาทที่สร้างสรรค์

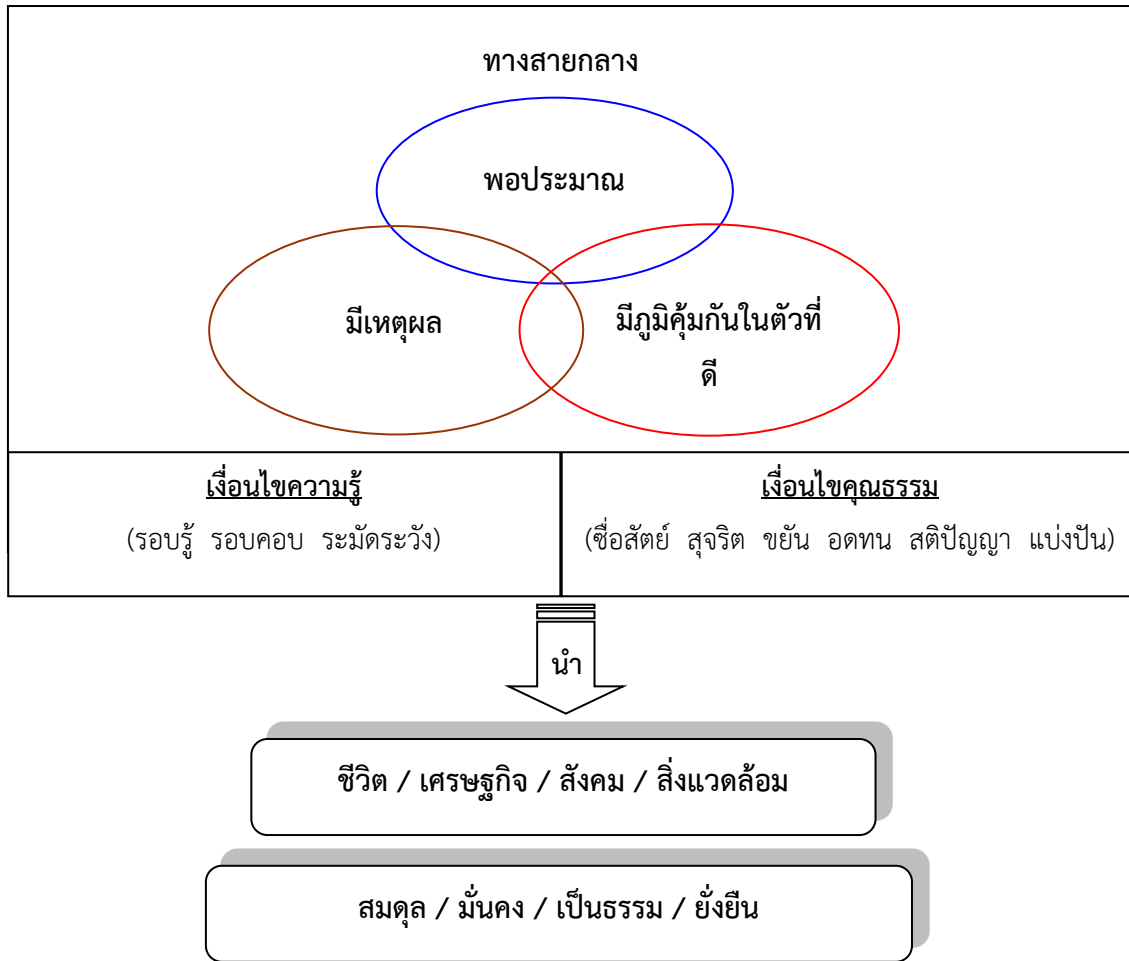
๑๐.๘ ส่งเสริมความร่วมมือกับภูมิภาค และนานาชาติในการสร้างความมั่นคง

๑๐.๙ บูรณาการภารกิจด้านความร่วมมือระหว่างประเทศ และด้านการต่างประเทศ

๑๐.๑๐ ส่งเสริมให้เกิดการปรับตัวภายในประเทศที่สำคัญ

ที่มา : สำนักงานคณะกรรมการพัฒนาการเศรษฐกิจและสังคมแห่งชาติ

- หลักปรัชญาของเศรษฐกิจพอเพียง ตามแผนพัฒนาเศรษฐกิจและสังคมแห่งชาติฯ สรุปลงเป็นแผนภาพดังนี้



✚ (๓) แผนพัฒนาภาค/ แผนพัฒนากลุ่มจังหวัด/ แผนพัฒนาจังหวัด

★ ๓.๑ แผนพัฒนาภาคกลาง

๓.๑.๑ ยุทธศาสตร์การพัฒนา

“ ศูนย์กลางการค้าและอุตสาหกรรมสีเขียว ประตูสู่อาเซียน เมืองนวัตกรรมอาหาร ศูนย์กลางสินค้าเกษตร ศูนย์กลางประมงแปรรูป ศูนย์กลางการท่องเที่ยวเชิงวัฒนธรรม มรดกโลก แหล่งท่องเที่ยวนานาชาติ ”

๑) เพิ่มขีดความสามารถฐานอุตสาหกรรมเดิม และพัฒนาอุตสาหกรรมให้เป็นฐานรายได้ใหม่ เพื่อเป็นศูนย์กลางอุตสาหกรรมสีเขียวชั้นนำในเอเชียตะวันออกเฉียงใต้

๒) พัฒนาอาหารและสินค้าเกษตรให้ทันสมัย เพื่อเป็นฐานการผลิตที่ได้มาตรฐานโลก และเป็นศูนย์กลางการผลิตอาหารของประเทศ

- ส่งเสริมปศุสัตว์มีคุณภาพ ได้มาตรฐานปลอดภัย สอดคล้องความต้องการผู้บริโภคโดย ส่งเสริมการใช้เทคโนโลยีผลิตที่ทันสมัย พันธุ์ที่เหมาะสม ปรับปรุงระบบบริหารจัดการตลาด ได้แก่ โคเนื้อ โคเนื้อในจังหวัดสระบุรี ราชบุรี และ สุกร ไก่ เป็ด ในจังหวัดราชบุรี นครปฐม

- สนับสนุนเกษตรกรใช้วิธีเพาะปลูกที่เหมาะสม โดยสนับสนุนเกษตรกรอินทรีย์ เกษตรผสมผสาน เกษตรทฤษฎีใหม่ลดการใช้สารเคมี เพื่อฟื้นฟูและปรับปรุงดินที่มีปัญหา ได้แก่

▪ นครนายก นครปฐม ปทุมธานี สระบุรี ออยุธยา : **ปัญหาดินเปรี้ยว**

▪ นครปฐม สุพรรณบุรี กาญจนบุรี อ่างทอง สิงห์บุรี ชัยนาท ปราชินบุรี : **ปัญหาดินเค็ม**

๓) ปรับปรุงมาตรฐานสินค้าและธุรกิจบริการด้านการท่องเที่ยวให้ได้มาตรฐานสากล เพื่อเป็นศูนย์กลางรวมท่องเที่ยวของเอเชียที่มีชื่อเสียงและเป็นที่ยอมรับในระดับนานาชาติ

- ปรับปรุงและพัฒนาแหล่งท่องเที่ยวด้านโบราณสถานและสถานที่สำคัญด้านวัฒนธรรม ประเพณี โดยฟื้นฟูและจัดระเบียบแหล่งท่องเที่ยวให้เหมาะสม สอดคล้องกับสภาพแวดล้อมและนำไปสู่การสร้างฐานรายได้ของประชาชนในพื้นที่อย่างยั่งยืน ได้แก่ นครปฐม นนทบุรี ปทุมธานี สมุทรสาคร

๓.๑.๒ พัฒนาพื้นที่เศรษฐกิจใหม่บริเวณชายแดนภาคกลางให้เป็นประตูเศรษฐกิจเชื่อมโยงกับประเทศเพื่อนบ้านให้เจริญเติบโตอย่างยั่งยืน และเกิดผลเป็นรูปธรรม

๓.๑.๓ พัฒนาเมืองน่าอยู่ ปลอดภัย สิ่งแวดล้อมดี เศรษฐกิจดี เดินทางสะดวก ระบบสาธารณูปโภค สาธารณูปการ มีคุณภาพ ทัวถึง สอดคล้องกับอัตลักษณ์ ความหลากหลาย และศักยภาพของเมือง บนพื้นฐานการมีส่วนร่วมของทุกภาคส่วน

- พัฒนาเมืองปริมณฑล เป็นเมืองศูนย์กลางการบริการธุรกิจ การพาณิชย์ การขนส่งและ โลจิสติกส์ ด้านสุขภาพและการศึกษา และเมืองที่อยู่อาศัย ได้แก่ นนทบุรี ปทุมธานี นครปฐม สมุทรสาคร โดยการ

▪ ประสานโครงข่ายโครงสร้างพื้นฐาน ขนส่งสาธารณะ และบริการทางสังคม กับมาตรการทางผังเมืองในการชี้้นำให้การขยายตัวเป็นไปอย่างมีแบบแผนและเหมาะสม

▪ จัดสิ่งแวดลอมเมืองให้เอื้อต่อการอยู่อาศัย เดินทางขนส่งสะดวก ปลอดภัย ป้องกัน น้ำท่วม-น้ำเสีย มีพื้นที่สีเขียวเพื่อพักผ่อนหย่อนใจ รองรับการพัฒนาขยายตัวทางเศรษฐกิจและกิจกรรมต่าง ๆ

๓.๑.๔ ปกป้อง ฟื้นฟูทรัพยากรธรรมชาติและสิ่งแวดล้อม ส่งเสริมให้ชุมชนร่วมบริหารจัดการ และควบคุม กิจกรรมที่ส่งผลกระทบต่อสิ่งแวดล้อม เพื่อให้เกิดความสมดุลต่อระบบนิเวศ เกื้อหนุนการดำรงชีวิตอย่างยั่งยืน

★ ๓.๒ แผนพัฒนากลุ่มจังหวัด

แผนพัฒนากลุ่มจังหวัดภาคกลางปริมณฑล (พ.ศ.๒๕๖๒ – ๒๕๖๕) ฉบับทบทวน

จังหวัดนครปฐม จัดอยู่ในกลุ่มจังหวัดภาคกลางปริมณฑล ประกอบด้วย ๔ จังหวัด ได้แก่ จังหวัดนครปฐม จังหวัดนนทบุรี จังหวัดปทุมธานี และจังหวัดสมุทรปราการ

➤ เป้าหมายการพัฒนา

“ กลุ่มจังหวัดอัจฉริยะที่ยั่งยืน (Smart and Sustainability Cluster) ”

➤ พันธกิจ

๑. ปรับโครงสร้างทางเศรษฐกิจของชุมชนและภาคการผลิตให้มีความสามารถในการแข่งขัน โดยนำเอาเทคโนโลยีมาปรับใช้เพื่อให้เกิดการเกษตรอัจฉริยะ (Smart Ecosystem)

๒. พัฒนาระบบโครงสร้างพื้นฐานเพื่อเพิ่มประสิทธิภาพในการเดินทางสัญจร รวมทั้งคำนึงถึงความปลอดภัย (Smart Mobility and Smart Safety)

๓. ยกระดับคุณภาพชีวิตประชาชนทุกช่วงวัย ให้สามารถใช้ชีวิตได้อย่างมีความสุข สู่การเป็นเมืองน่าอยู่ (Smart Citizen)

๔. พัฒนาแหล่งท่องเที่ยว และส่งเสริมการท่องเที่ยวเชิงศิลปวัฒนธรรม (Smart Tourism)

➤ เป้าประสงค์รวม

เศรษฐกิจมั่นคง ประชาชนมีค้ำ และความสุขที่ยั่งยืน

เศรษฐกิจมั่นคง : ประเมินจากอัตราการขยายตัวมูลค่าผลิตภัณฑ์มวลรวมกลุ่มจังหวัด ร้อยละ ๓.๕

ประชาชนมีค้ำ : ประเมินจากมูลค่าผลิตภัณฑ์กลุ่มจังหวัดเฉลี่ยต่อหัว เพิ่มขึ้นร้อยละ ๔

ความสุขที่ยั่งยืน : ประเมินจากดัชนีความก้าวหน้าของคน (HAI) เฉลี่ยของกลุ่มจังหวัดต้องไม่น้อยกว่าค่าเฉลี่ยของปี ๒๕๖๒ (หรือไม่น้อยกว่า ๐.๖๖๕๔)

ประเด็นการพัฒนา วัตถุประสงค์ และแนวทางการพัฒนา มีรายละเอียดดังนี้

๔ ประเด็นการพัฒนา	๘ วัตถุประสงค์	๑๐ แนวทางการพัฒนา
๑. พัฒนาระบบการผลิตภาคการเกษตร อุตสาหกรรม และ พาณิชยกรรม ด้วยระบบอัจฉริยะ	๑. เพิ่มมูลค่าในการผลิต ทั้งในภาคเกษตร อุตสาหกรรม พาณิชยกรรม ๒. สร้างสิ่งแวดล้อม ยกระดับ และขีดความสามารถของ คนทำงาน และผู้ประกอบการ SMEs ทั้งในภาคเกษตร อุตสาหกรรมและบริการ	๑. ส่งเสริมการทำเกษตรอัจฉริยะ เพื่อผลิตสินค้าเกษตรมูลค่าสูงและลดต้นทุนการผลิต ๒. พัฒนาแรงงานให้มีทักษะที่พร้อมรับการเปลี่ยนแปลงของการย้ายฐานการผลิต และรองรับการเปลี่ยนแปลงของโครงสร้างเศรษฐกิจ ๓. สร้างสิ่งแวดล้อม ยกระดับและขีดความสามารถของ คนทำงานและผู้ประกอบการ SME และภาคอุตสาหกรรม
๒. พัฒนาโครงสร้างพื้นฐาน ระบบโลจิสติกส์ และระบบป้องกันบรรเทา พิบัติภัย	๓. พัฒนาโครงสร้างพื้นฐานขนส่งสาธารณะ และโลจิสติกส์ เพื่อรองรับการเติบโตของเมือง และบริการประชาชนอย่างทั่วถึง ๔. พัฒนาระบบป้องกันและบรรเทาภัยพิบัติอย่างยั่งยืน	๔. พัฒนาระบบโครงสร้างพื้นฐานรองรับการขยายตัวของเมือง/ชุมชน และเพิ่มประสิทธิภาพระบบโครงข่ายการคมนาคมขนส่ง และระบบโลจิสติกส์ ๕. พัฒนาเพิ่มประสิทธิภาพการบริหารจัดการน้ำและระบบป้องกันน้ำท่วมเขตเมือง และพื้นที่เศรษฐกิจ
๓. พัฒนาคุณภาพชีวิตสู่สังคมน่าอยู่	๕. ประชาชนมีคุณภาพชีวิตที่ดีขึ้น ๖. เสริมสร้างอาชีพ สร้างรายได้ให้ประชาชน ผู้สูงอายุ ผู้ด้อยโอกาส และคนพิการ	๖. เสริมสร้างอาชีพให้ประชาชน ผู้สูงอายุ ผู้ด้อยโอกาส และคนพิการ ๗. ส่งเสริมสถานบริการสุขภาพ เพื่อให้ประชาชนได้รับบริการสุขภาพอย่างทั่วถึง สถานบริการสุขภาพที่มีสุขภาพตามมาตรฐานที่กำหนด
๔. พัฒนาและส่งเสริมการท่องเที่ยวเชื่อมโยงวัฒนธรรมที่หลากหลาย	๗. เพิ่มรายได้และจำนวนนักท่องเที่ยว ๘. แหล่งท่องเที่ยวได้รับการพัฒนาให้มีความพร้อมรองรับการท่องเที่ยวที่สอดคล้องกับวิถีชีวิต	๘. พัฒนาท่องเที่ยววัฒนธรรมการเชื่อมโยงทางชาติพันธุ์ ๙. พัฒนาพื้นที่เชิงทางการเกษตรมูลค่าสูง รองรับการท่องเที่ยวเพื่อการเรียนรู้แบบ one day trip และเพิ่มรายได้จากกิจกรรมส่งเสริมการท่องเที่ยว ๑๐. ส่งเสริมการท่องเที่ยวที่เชื่อมโยงกับจัดการประชุมนานาชาติ

ที่มา : กลุ่มงานบริหารยุทธศาสตร์กลุ่มจังหวัดภาคกลางปริมณฑล สำนักงานจังหวัดนครปฐม

★ ๓.๓ แผนพัฒนาจังหวัด

แผนพัฒนาจังหวัดนครปฐม (พ.ศ. ๒๕๖๑ - ๒๕๖๕) ฉบับทบทวน



วิสัยทัศน์จังหวัด

“ เมืองเกษตรและอุตสาหกรรมปลอดภัย แหล่งท่องเที่ยวเชิงประวัติศาสตร์ ศาสนา วัฒนธรรม
สังคมแห่งความรู้ และประชาชนมีคุณภาพชีวิตที่ดี ”



แผนงาน ประเด็นการพัฒนา เป้าหมายการพัฒนา และตัวชี้วัด มีรายละเอียดดังนี้

๓ แผนงาน	๓ ประเด็นการพัฒนา	๓ เป้าหมายการพัฒนา	๓ ตัวชี้วัด
๑. แผนงานเมืองอัจฉริยะ และเมืองหลวงแห่ง อาหารปลอดภัย/สุขภาพ	๑. พัฒนานครปฐมให้เป็นเมือง อัจฉริยะ (Smart City) โดยเน้น ด้านการขนส่ง (Transport), เมืองหลวงแห่งอาหารและการ ท่องเที่ยว (Food Metropolis) และเมืองแห่งสุขภาพ (Healthy City) รองรับสังคมผู้สูงอายุ (Aging) และบริบทโลก (Global Content)	๑. ยกระดับรายได้ของ ประชาชนในจังหวัด ให้มี ความมั่นคง มั่งคั่ง และยั่งยืน	๑. มูลค่าผลิตภัณฑ์มวลรวม ของจังหวัดต่อหัว (Per Capita GPP) ปี ๒๕๖๕ เท่ากับ ๓๒๙,๖๐๗ บาท (ค่าฐานปี ๒๕๕๘ = ๒๘๙,๑๒๙ บาท เพิ่มขึ้นปีละ ๒%)
๒. แผนงานอำเภอมั่นคง มั่งคั่ง และยั่งยืน	๒. สร้างความแข็งแกร่งระดับ พื้นที่ให้สามารถรองรับการ ขยายตัวทางเศรษฐกิจ และ กระจายความเจริญ สร้าง ความสุขให้กับประชาชนใน ทุกระดับ	๒. การพัฒนาระดับพื้นที่เพื่อ กระจายความเจริญ รองรับ การขยายตัว และสนับสนุน การขยายความเจริญของ เมืองหลวง	๒. ดัชนีความก้าวหน้าของคน (Human Achievement Index - HAI) จังหวัด นครปฐม (ด้านการคมนาคม และการสื่อสาร) มีค่าสูงกว่า ค่าเฉลี่ยภาคกลาง (ข้อมูล ปี ๒๕๖๐ ค่าเฉลี่ย ภาคกลาง = ๐.๖๖๖๖ จังหวัดนครปฐมมีค่าดัชนี = ๐.๖๐๓๗)
๓. แผนงานศูนย์กลาง เมืองศาสตร์พระราชา สู่ภูมิคุ้มกัน ก้าวทัน การเปลี่ยนแปลง	๓. เพิ่มรายได้ ลดรายจ่าย ลดปัญหาครัวเรือน และ สิ่งแวดล้อม สร้างความเสมอภาค และความเท่าเทียม โดยนำ ศาสตร์พระราชามาเป็น แนวทางหลัก	๓. ศาสตร์พระราชาเพื่อ สร้างภูมิคุ้มกันทางสังคม ชุมชน ครอบครัว บุคคล ให้ก้าวทันกับการ เปลี่ยนแปลง มีจิตอาสา เทิดทูนสถาบัน	๓. ดัชนีความก้าวหน้าของคน (Human Achievement Index - HAI) จังหวัด นครปฐม อยู่ใน ๑๐ ลำดับ แรกของประเทศ (ข้อมูลปี ๒๕๖๐ จังหวัด นครปฐม อยู่ลำดับที่ ๑๒)

ที่มา : กลุ่มงานยุทธศาสตร์และข้อมูลเพื่อการพัฒนาจังหวัด สำนักงานจังหวัดนครปฐม

๔) ยุทธศาสตร์การพัฒนาขององค์กรปกครองส่วนท้องถิ่นในเขตจังหวัดนครปฐม

➤ วิสัยทัศน์

“ เมืองน่าอยู่ ชุมชนเข้มแข็ง แหล่งผลิตอาหารปลอดภัย
ก้าวไกลการศึกษา สิ่งแวดล้อมงามตา พัฒนาการท่องเที่ยว ”

➤ ประเด็นยุทธศาสตร์

๑. ยุทธศาสตร์การพัฒนาด้านสังคม
๒. ยุทธศาสตร์การพัฒนาด้านการศึกษา ศาสนา และวัฒนธรรม
๓. ยุทธศาสตร์การพัฒนาด้านทรัพยากรธรรมชาติ สิ่งแวดล้อม และการท่องเที่ยว
๔. ยุทธศาสตร์การพัฒนาด้านเศรษฐกิจ
๕. ยุทธศาสตร์การพัฒนาด้านการบริหารจัดการที่ดี
๖. ยุทธศาสตร์การพัฒนาด้านการบริการสาธารณะ

➤ เป้าประสงค์

๑. การจัดการด้านสาธารณสุข กีฬา นันทนาการ สวัสดิการสังคม / การสังคมสงเคราะห์มีประสิทธิภาพ ประชาชนมีความปลอดภัยในชีวิตและทรัพย์สิน
๒. การพัฒนาคุณภาพชีวิต การคุ้มครองทางสังคม การคุ้มครองพิทักษ์สิทธิ สวัสดิการชุมชนช่วยเหลือผู้ด้อยโอกาส ผู้พิการ ผู้สูงอายุ สตรี เด็ก และกลุ่มชาติพันธุ์
๓. การพัฒนาด้านการศึกษามีประสิทธิภาพ ได้มาตรฐาน ประชาชนมีศักยภาพในการเรียนรู้เพื่อประโยชน์ต่อการพัฒนาท้องถิ่น
๔. การทำนุบำรุงรักษาศาสนา ศิลปวัฒนธรรม จารีตประเพณี และภูมิปัญญาท้องถิ่น
๕. การส่งเสริม สนับสนุน จัดสร้างแหล่งการเรียนรู้ เพื่อพัฒนาท้องถิ่นอย่างยั่งยืน
๖. ทรัพยากรธรรมชาติและสิ่งแวดล้อมได้รับการดูแลรักษาให้เกิดความสมดุลอย่างมีคุณภาพ ประชาชนมีส่วนร่วมในการอนุรักษ์ ฟื้นฟู ให้เกิดการพัฒนาที่ยั่งยืน
๗. แหล่งท่องเที่ยวทางวัฒนธรรม แหล่งท่องเที่ยวเชิงนิเวศ/เชิงสุขภาพ มีศักยภาพ และสร้างรายได้ให้แก่ท้องถิ่น
๘. เศรษฐกิจชุมชนมีความเข้มแข็ง มีศักยภาพในการพัฒนาอาชีพ ประชาชนมีรายได้เพิ่มขึ้น รวมทั้งการส่งเสริมการผลิตผลผลิตทางการเกษตรปลอดภัยจากสารพิษเพื่อการบริโภค
๙. ระบบการบริหารจัดการและการปฏิบัติงานของท้องถิ่นมีประสิทธิภาพ ส่งเสริมกระบวนการมีส่วนร่วม และความร่วมมือของทุกภาคส่วนในการพัฒนาท้องถิ่น
๑๐. การเชื่อมโยงระบบการคมนาคมขนส่งมีประสิทธิภาพ ได้มาตรฐาน และเพียงพอต่อความต้องการของประชาชน สามารถรองรับการขยายตัวของเมืองในอนาคตและเศรษฐกิจของชุมชน

➤ กลยุทธ์ (ในแต่ละยุทธศาสตร์)

๑. ยุทธศาสตร์การพัฒนาด้านสังคม

กลยุทธ์

- ๑.๑ ส่งเสริม สนับสนุนกิจการสาธารณสุข
- ๑.๒ ส่งเสริม สนับสนุนการพัฒนาสังคม และงานสวัสดิการสังคม
- ๑.๓ ส่งเสริม สนับสนุนกีฬา และนันทนาการ
- ๑.๔ ป้องกันต่อต้าน และแก้ไขปัญหายาเสพติด

- ๑.๕ การป้องกัน และรักษาความสงบเรียบร้อยในบ้านเมือง และความปลอดภัยในชีวิต และทรัพย์สิน
- ๑.๖ ส่งเสริม สนับสนุน และพัฒนาประสิทธิภาพในการบรรเทาสาธารณภัย
- ๑.๗ เสริมสร้างความเข้มแข็งของครอบครัว และชุมชน
- ๑.๘ เสริมสร้างความสามัคคีในสังคม และความสามัคคี ตามปณิธานพ่อหลวง

๒. ยุทธศาสตร์การพัฒนาด้านการศึกษา ศาสนา และวัฒนธรรม

กลยุทธ์

- ๒.๑ พัฒนาการศึกษ และส่งเสริมระบบการศึกษา สนับสนุนสื่อเทคโนโลยี นวัตกรรมทางการศึกษา เพื่อการศึกษาตลอดชีวิตสู่ประเทศไทย ๔.๐ และการเป็นเมืองอัจฉริยะ
- ๒.๒ ส่งเสริมการจัดงานเฉลิมพระเกียรติพระบาทสมเด็จพระเจ้าอยู่หัว สมเด็จพระนางเจ้า-พระบรมราชินี พระบรมวงศานุวงศ์ งานราชพิธี และงานรัฐพิธี
- ๒.๓ ส่งเสริม สนับสนุน แหล่งการเรียนรู้ต่าง ๆ และศาสตร์พระราชา เพื่อการพัฒนาท้องถิ่น
- ๒.๔ ส่งเสริม สนับสนุนการเผยแพร่ และการปฏิบัติด้านคุณธรรมทางศาสนา จริยธรรม ศิลปวัฒนธรรม จารีตประเพณี และภูมิปัญญาท้องถิ่น
- ๒.๕ อนุรักษ์ศิลปวัฒนธรรม โบราณสถาน โบราณวัตถุ พิพิธภัณฑสถานท้องถิ่น และศาสนสถาน
- ๒.๖ ส่งเสริม สนับสนุน การเฝ้าระวังทางวัฒนธรรมในครอบครัว สถานศึกษา และชุมชน

๓. ยุทธศาสตร์การพัฒนาด้านทรัพยากรธรรมชาติ สิ่งแวดล้อม และการท่องเที่ยว

กลยุทธ์

- ๓.๑ พัฒนา ส่งเสริม สนับสนุน พลังงานทดแทน ทรัพยากรธรรมชาติ สิ่งแวดล้อม การจัดการขยะ การลดปริมาณขยะ และมลภาวะ
- ๓.๒ บำรุงรักษาแม่น้ำลำคลอง แหล่งน้ำต่าง ๆ และการป้องกันน้ำท่วม และน้ำเสีย
- ๓.๓ การดูแลรักษา และพัฒนาที่สาธารณะ
- ๓.๔ พัฒนา และส่งเสริมการท่องเที่ยวเชิงวัฒนธรรม เชิงนิเวศ และเชิงสุขภาพ
- ๓.๕ พัฒนา ส่งเสริม พื้นที่ที่มีศักยภาพด้านการท่องเที่ยว ให้เป็นแหล่งท่องเที่ยวใหม่
- ๓.๖ การเตรียมความพร้อมในการรองรับภัยพิบัติทางธรรมชาติ

๔. ยุทธศาสตร์การพัฒนาด้านเศรษฐกิจ

กลยุทธ์

- ๔.๑ พัฒนา ส่งเสริม และฝึกอบรมอาชีพให้ประชาชน
- ๔.๒ ส่งเสริม และสนับสนุนการผลิต/ผลผลิตทางการเกษตรปลอดภัยจากสารพิษ สู่การเป็นเมืองแห่งอาหาร ผลิตภัณฑ์ชุมชน และอุตสาหกรรมที่หลากหลาย
- ๔.๓ ส่งเสริม สนับสนุน การพัฒนาเศรษฐกิจตามหลักปรัชญาของเศรษฐกิจพอเพียง
- ๔.๔ ส่งเสริมการพัฒนาพลังงาน พลังงานทดแทน และการประหยัดพลังงาน
- ๔.๕ ส่งเสริม พัฒนา การดำเนินงานตามโครงการพระราชดำริ
- ๔.๖ ส่งเสริม สนับสนุน การวิจัย และพัฒนานวัตกรรมสู่ประเทศไทย ๔.๐

๕. ยุทธศาสตร์การพัฒนาด้านการบริหารจัดการที่ดี


กลยุทธ์

- ๕.๑ พัฒนาการบริหารจัดการที่ดีในองค์กร โดยยึดหลักการบริหารกิจการบ้านเมืองที่ดี (Good Governance) ส่งเสริมการมีส่วนร่วมของประชาชนในการพัฒนาท้องถิ่น และส่งเสริมการปกครองในระบอบประชาธิปไตย
- ๕.๒ ส่งเสริมธรรมาภิบาล การป้องกัน และปราบปรามการทุจริต และประพฤติมิชอบในการปฏิบัติราชการ
- ๕.๓ ส่งเสริมสวัสดิการแก่ผู้บริหาร และผู้ช่วยเหลือ อปท. สมาชิกสภา อปท. ข้าราชการ ลูกจ้าง พนักงานจ้าง
- ๕.๔ ปรับปรุง พัฒนาขีดสมรรถนะ และวัฒนธรรมการทำงานของบุคลากร
- ๕.๕ สนับสนุนการปฏิบัติงาน ปรับปรุง และพัฒนาระบบเทคโนโลยีสารสนเทศ เครื่องมือเครื่องใช้ และอาคารสถานที่
- ๕.๖ ส่งเสริมความรู้ความเข้าใจเกี่ยวกับกิจการท้องถิ่น
- ๕.๗ ปรับปรุง พัฒนารายได้ และการจัดการสินทรัพย์ราชการที่ไม่ได้ใช้งานให้เกิดประโยชน์สูงสุด
- ๕.๘ เพิ่มประสิทธิภาพการตรวจสอบภายใน
- ๕.๙ สนับสนุน ส่งเสริมการดำเนินงานพัฒนา เพื่อเสริมความมั่นคงของชาติ กระบวนการยุติธรรม และการจัดการความขัดแย้งโดยสันติวิธี

๖. ยุทธศาสตร์การพัฒนาด้านการบริการสาธารณะ

กลยุทธ์

- ๖.๑ ก่อสร้าง ปรับปรุง บำรุงรักษา ถนน สะพาน ทางเท้า เส้นทางจักรยาน ท่อระบายน้ำ ทำเทียบเรือ ระบบการจัดการขยะ ระบบบำบัดน้ำเสีย และซ่อมแซมปรับปรุงระบบสาธารณูปโภคที่ได้รับความเสียหาย
- ๖.๒ พัฒนาระบบจราจรและการคมนาคมขนส่ง
- ๖.๓ พัฒนาระบบไฟฟ้า ประปา และระบบโทรคมนาคม รองรับความเป็นเมืองอัจฉริยะ
- ๖.๔ ส่งเสริม สนับสนุน การจัดทำผังเมือง ผังเมืองรวม ผังเมืองเฉพาะ และป้องกันการบุกรุกที่สาธารณประโยชน์
- ๖.๕ พัฒนาแหล่งน้ำคูคลอง และระบบชลประทาน เพื่อการอุปโภค - บริโภค การเกษตร และอื่น ๆ


(๕) ความเชื่อมโยงของยุทธศาสตร์

ยุทธศาสตร์ อปท. ในเขตจังหวัด นครปฐม	แผนพัฒนาจังหวัด	แผนพัฒนาเศรษฐกิจ และสังคมแห่งชาติ ฉบับที่ ๑๒	ยุทธศาสตร์ชาติ ๒๐ ปี
๑. ยุทธศาสตร์ด้าน สังคม	<p><u>ยท.ที่ ๑</u> พัฒนานครปฐมให้เป็นเมืองอัจฉริยะ (Smart City) โดยเน้นด้านการขนส่ง (Transport), เมืองหลวงแห่งอาหารและการท่องเที่ยว (Food Metropolis) และเมืองแห่งสุขภาพ (Healthy City) รองรับสังคมผู้สูงอายุ (Aging) และบริบทโลก (Global Content)</p> <p><u>ยท.ที่ ๒</u> สร้างความแข็งแกร่งระดับพื้นที่ที่สามารถรองรับการขยายตัวทางเศรษฐกิจและกระจายความเจริญ สร้างความสุขให้กับประชาชนในทุกระดับ</p> <p><u>ยท.ที่ ๓</u> เพิ่มรายได้ ลดรายจ่าย ลดปัญหาครัวเรือนและสิ่งแวดล้อม สร้างความเสมอภาค และความเท่าเทียม โดยนำศาสตร์พระราชามาเป็นแนวทางหลัก</p>	<p><u>ยท.ที่ ๒</u> การสร้าง ความเป็นธรรม ลดความเหลื่อมล้ำ ในสังคม</p> <p><u>ยท.ที่ ๕</u> ความมั่นคง</p>	<p><u>ยท.ที่ ๑</u> ด้านความ มั่นคง</p> <p><u>ยท.ที่ ๓</u> ด้านการ พัฒนาและเสริมสร้าง ศักยภาพคน</p> <p><u>ยท.ที่ ๔</u> ด้านการสร้าง โอกาส ความเสมอ ภาคและเท่าเทียมกัน ทางสังคม</p>
๒. ยุทธศาสตร์ด้าน การศึกษา ศาสนา และวัฒนธรรม	<p><u>ยท.ที่ ๑</u> พัฒนานครปฐมให้เป็นเมืองอัจฉริยะ (Smart City) โดยเน้นด้านการขนส่ง (Transport), เมืองหลวงแห่งอาหารและการท่องเที่ยว (Food Metropolis) และเมืองแห่งสุขภาพ (Healthy City) รองรับสังคมผู้สูงอายุ (Aging) และบริบทโลก (Global Content)</p> <p><u>ยท.ที่ ๓</u> เพิ่มรายได้ ลดรายจ่าย ลดปัญหาครัวเรือนและสิ่งแวดล้อม สร้างความเสมอภาค และความเท่าเทียม โดยนำศาสตร์พระราชามาเป็นแนวทางหลัก</p>	<p><u>ยท.ที่ ๑</u> การ เสริมสร้างและ พัฒนาศักยภาพ ทุนมนุษย์</p> <p><u>ยท.ที่ ๔</u> การพัฒนา วิทยาศาสตร์ เทคโนโลยี วิจัย และนวัตกรรม</p>	<p><u>ยท.ที่ ๓</u> ด้านการ พัฒนาและเสริมสร้าง ศักยภาพคน</p>
๓. ยุทธศาสตร์ด้าน ทรัพยากรธรรมชาติ สิ่งแวดล้อม และ การท่องเที่ยว	<p><u>ยท.ที่ ๑</u> พัฒนานครปฐมให้เป็นเมืองอัจฉริยะ (Smart City) โดยเน้นด้านการขนส่ง (Transport), เมืองหลวงแห่งอาหารและการท่องเที่ยว (Food Metropolis) และเมืองแห่งสุขภาพ (Healthy City) รองรับสังคมผู้สูงอายุ (Aging) และบริบทโลก (Global Content)</p> <p><u>ยท.ที่ ๒</u> สร้างความแข็งแกร่งระดับพื้นที่ที่สามารถรองรับการขยายตัวทางเศรษฐกิจและกระจายความเจริญ สร้างความสุขให้กับประชาชนในทุกระดับ</p> <p><u>ยท.ที่ ๓</u> เพิ่มรายได้ ลดรายจ่าย ลดปัญหาครัวเรือนและสิ่งแวดล้อม สร้างความเสมอภาค และความเท่าเทียม โดยนำศาสตร์พระราชามาเป็นแนวทางหลัก</p>	<p><u>ยท.ที่ ๔</u> การเติบโตที่ เป็นมิตรกับ สิ่งแวดล้อมเพื่อการ พัฒนาอย่างยั่งยืน</p> <p><u>ยท.ที่ ๕</u> การพัฒนา ภาค เมือง และพื้นที่ เศรษฐกิจ</p>	<p><u>ยท.ที่ ๒</u> ด้านการสร้าง ความสามารถในการ แข่งขัน</p> <p><u>ยท.ที่ ๕</u> ด้านการสร้าง การเติบโตบนคุณภาพ ชีวิตที่เป็นมิตรกับ สิ่งแวดล้อม</p>

ยุทธศาสตร์ อปท. ในเขตจังหวัด นครปฐม	แผนพัฒนาจังหวัด	แผนพัฒนาเศรษฐกิจ และสังคมแห่งชาติ ฉบับที่ ๑๒	ยุทธศาสตร์ชาติ ๒๐ ปี
๔. ยุทธศาสตร์ ด้านเศรษฐกิจ	<p><u>ยท.ที่ ๑</u> พัฒนานครปฐมให้เป็นเมืองอัจฉริยะ (Smart City) โดยเน้นด้านการขนส่ง (Transport), เมืองหลวงแห่งอาหารและการท่องเที่ยว (Food Metropolis) และเมืองแห่งสุขภาพ (Healthy City) รองรับสังคมผู้สูงอายุ (Aging) และบริบทโลก (Global Content)</p> <p><u>ยท.ที่ ๒</u> สร้างความแข็งแกร่งระดับพื้นที่ให้สามารถรองรับการขยายตัวทางเศรษฐกิจและกระจายความเจริญ สร้างความสุขให้กับประชาชนในทุกกระดับ</p> <p><u>ยท.ที่ ๓</u> เพิ่มรายได้ ลดรายจ่าย ลดปัญหาครัวเรือนและสิ่งแวดล้อม สร้างความเสมอภาค และความเท่าเทียม โดยนำศาสตร์พระราชามาเป็นแนวทางหลัก</p>	<p><u>ยท.ที่ ๓</u> การสร้างความเข้มแข็งทางเศรษฐกิจและแข่งขันได้อย่างยั่งยืน</p> <p><u>ยท.ที่ ๗</u> การพัฒนาโครงสร้างพื้นฐานและระบบโลจิสติกส์</p> <p><u>ยท.ที่ ๘</u> การพัฒนาวิทยาศาสตร์ เทคโนโลยี วิจัย และนวัตกรรม</p>	<p><u>ยท.ที่ ๒</u> ด้านการสร้างความสามารถในการแข่งขัน</p> <p><u>ยท.ที่ ๓</u> ด้านการพัฒนาและเสริมสร้างศักยภาพคน</p> <p><u>ยท.ที่ ๕</u> ด้านการสร้างการเติบโตบนคุณภาพชีวิตที่เป็นมิตรกับสิ่งแวดล้อม</p>
๕. ยุทธศาสตร์ ด้านการบริหาร จัดการที่ดี	<p><u>ยท.ที่ ๑</u> พัฒนานครปฐมให้เป็นเมืองอัจฉริยะ (Smart City) โดยเน้นด้านการขนส่ง (Transport), เมืองหลวงแห่งอาหารและการท่องเที่ยว (Food Metropolis) และเมืองแห่งสุขภาพ (Healthy City) รองรับสังคมผู้สูงอายุ (Aging) และบริบทโลก (Global Content)</p> <p><u>ยท.ที่ ๒</u> สร้างความแข็งแกร่งระดับพื้นที่ให้สามารถรองรับการขยายตัวทางเศรษฐกิจและกระจายความเจริญ สร้างความสุขให้กับประชาชนในทุกกระดับ</p>	<p><u>ยท.ที่ ๑</u> การเสริมสร้างและพัฒนาศักยภาพทุนมนุษย์</p> <p><u>ยท.ที่ ๖</u> การบริหารจัดการในภาครัฐ การป้องกันการทุจริต ประพฤติมิชอบ และธรรมาภิบาลในสังคมไทย</p> <p><u>ยท.ที่ ๑๐</u> ความร่วมมือระหว่างประเทศเพื่อการพัฒนา</p>	<p><u>ยท.ที่ ๓</u> ด้านการพัฒนาและเสริมสร้างศักยภาพคน</p> <p><u>ยท.ที่ ๖</u> ด้านการปรับสมดุลและพัฒนาระบบการบริหารจัดการภาครัฐ</p>
๖. ยุทธศาสตร์ ด้านการบริการ สาธารณะ	<p><u>ยท.ที่ ๑</u> พัฒนานครปฐมให้เป็นเมืองอัจฉริยะ (Smart City) โดยเน้นด้านการขนส่ง (Transport), เมืองหลวงแห่งอาหารและการท่องเที่ยว (Food Metropolis) และเมืองแห่งสุขภาพ (Healthy City) รองรับสังคมผู้สูงอายุ (Aging) และบริบทโลก (Global Content)</p> <p><u>ยท.ที่ ๒</u> สร้างความแข็งแกร่งระดับพื้นที่ให้สามารถรองรับการขยายตัวทางเศรษฐกิจและกระจายความเจริญ สร้างความสุขให้กับประชาชนในทุกกระดับ</p>	<p><u>ยท.ที่ ๗</u> การพัฒนาโครงสร้างพื้นฐานและระบบโลจิสติกส์</p> <p><u>ยท.ที่ ๘</u> การพัฒนาภาคเมือง และพื้นที่เศรษฐกิจ</p>	<p><u>ยท.ที่ ๑</u> ด้านความมั่นคง</p> <p><u>ยท.ที่ ๒</u> ด้านการสร้างความสามารถในการแข่งขัน</p>

ยุทธศาสตร์องค์การบริหารส่วนจังหวัดนครปฐม

➤ วิสัยทัศน์

“ เมืองแห่งคุณภาพชีวิต สู่การพัฒนาที่ยั่งยืน ”

➤ ประเด็นยุทธศาสตร์

๑. ยุทธศาสตร์การพัฒนาด้านสังคม
๒. ยุทธศาสตร์การพัฒนาด้านการศึกษา ศาสนา และวัฒนธรรม
๓. ยุทธศาสตร์การพัฒนาด้านสิ่งแวดล้อมและการท่องเที่ยว
๔. ยุทธศาสตร์การพัฒนาด้านเศรษฐกิจ
๕. ยุทธศาสตร์การพัฒนาด้านการบริหารจัดการที่ดี
๖. ยุทธศาสตร์การพัฒนาด้านการบริการสาธารณะ

กรอบการประสานแผนพัฒนา

คณะกรรมการประสานแผนพัฒนาท้องถิ่นระดับจังหวัด กำหนดกรอบการประสานโครงการพัฒนาที่มาจาก การบูรณาการร่วมกันระหว่างองค์กรปกครองส่วนท้องถิ่น และโครงการพัฒนาระหว่างองค์กรปกครองส่วนท้องถิ่นกับ องค์การบริหารส่วนจังหวัด ส่วนราชการ หรือรัฐวิสาหกิจ หรือดำเนินการตามประกาศคณะกรรมการการกระจาย อำนาจให้แก่องค์กรปกครองส่วนท้องถิ่น เรื่อง กำหนดอำนาจและหน้าที่ในการจัดระบบบริการสาธารณะขององค์การบริหารส่วนจังหวัด ประกาศ ณ วันที่ ๑๓ สิงหาคม ๒๕๔๖ ดังนี้

๑. โครงการพัฒนาที่ประชาชนในเขตองค์กรปกครองส่วนท้องถิ่นตั้งแต่ ๒ แห่งขึ้นไปได้ประโยชน์ และได้ ทำความตกลงกันได้ หมายถึง โครงการพัฒนาที่องค์กรปกครองส่วนท้องถิ่นตั้งแต่ ๒ แห่งขึ้นไป จะต้องดำเนินการ ร่วมกันเพื่อแก้ไขปัญหา หรือตอบสนองความต้องการของประชาชนในเขตองค์กรปกครองส่วนท้องถิ่น หรือเพื่อให้ บรรลุเป้าหมายในการพัฒนาในภาพรวมของจังหวัด

๒. ขนาดของโครงการและงบประมาณในการดำเนินโครงการพัฒนา หมายถึง โครงการพัฒนาที่มีขนาด ของโครงการใหญ่ ใช้งบประมาณจำนวนมาก และองค์กรปกครองส่วนท้องถิ่นไม่สามารถดำเนินการได้ โดยโครงการดังกล่าวอาจส่งผลในภาพรวมของการพัฒนาในระดับจังหวัดก็ได้

๓. ความซับซ้อนของโครงการที่ต้องใช้ความชำนาญเป็นพิเศษ หมายถึง โครงการพัฒนาที่ต้องใช้เทคนิค ในการดำเนินการตามโครงการค่อนข้างสูง หรือเป็นโครงการพัฒนาที่ต้องใช้ผู้เชี่ยวชาญเฉพาะด้านในการกำกับ ดูแล หรือเป็นที่ปรึกษาในการดำเนินโครงการถึงจะบรรลุผลตามเป้าหมายของโครงการ

๔. โครงการที่กระทบต่อทรัพยากรธรรมชาติ สภาพแวดล้อม และสภาพภูมิสังคม หมายถึง โครงการ พัฒนาที่ดำเนินการแล้วอาจส่งผลกระทบต่อทรัพยากรธรรมชาติ และสภาพแวดล้อม ทำให้สภาพแวดล้อมเปลี่ยนแปลง หรืออาจส่งผลกระทบต่อสภาพภูมิสังคม วัฒนธรรม จารีตประเพณี สภาพความเป็นอยู่ตามปกติของประชาชนในวง กว้าง เกินพื้นที่ความรับผิดชอบขององค์กรปกครองส่วนท้องถิ่น

๕. การป้องกันและบรรเทาสาธารณภัยในภาพรวมของจังหวัด หมายถึง การป้องกันบรรเทาสาธารณภัย ที่เกิดในวงกว้าง เช่น อุทกภัย วาตภัย ธรณีพิบัติ ไฟป่า ที่องค์กรปกครองส่วนท้องถิ่นจะต้องร่วมมือป้องกันภัย ดังกล่าว หรือภัยอันเกิดจากการกระทำของมนุษย์ต่อชีวิตและทรัพย์สิน การก่อความไม่สงบ การทำลาย ทรัพยากรธรรมชาติและสิ่งแวดล้อม การตัดไม้ทำลายป่าหรือภัยอันเกิดจากยาเสพติด เป็นต้น

๖. อำนาจหน้าที่ของส่วนราชการ หรืออำนาจหน้าที่ขององค์กรปกครองส่วนท้องถิ่น หมายถึง การดำเนินการตามอำนาจหน้าที่ของส่วนราชการ หรือองค์กรปกครองส่วนท้องถิ่นตามที่กฎหมายกำหนด

๗. องค์ประกอบอื่น ๆ ของสภาพพื้นที่ตามความจำเป็น หมายถึง ความแตกต่างในสภาพภูมิประเทศ ภูมิอากาศ สภาพแวดล้อมทางกายภาพ และชีวภาพ ที่ส่งผลให้การดำเนินโครงการพัฒนาต้องปรับเปลี่ยนไปตามสภาพดังกล่าวตามความจำเป็น

สรุปกรอบการประสานโครงการพัฒนาที่เกี่วข้องของ อปท. ในเขตจังหวัดนครปฐม

หลักเกณฑ์การพิจารณาโครงการพัฒนาที่เกี่วข้องของ อปท. ในจังหวัดนครปฐม

๑. เป็นโครงการที่ประชาชนในเขต อปท. ตั้งแต่ ๒ แห่งขึ้นไป ได้รับประโยชน์ และ ได้ทำความตกลงกันว่า จะดำเนินการร่วมกันเพื่อแก้ไขปัญหา
๒. เป็นโครงการขนาดใหญ่ที่อาจส่งผลในภาพรวมต่อการพัฒนาในระดับจังหวัด และใช้ งบประมาณจำนวนมาก
๓. เป็นโครงการที่ต้องใช้ความชำนาญเป็นพิเศษ หรือผู้เชี่ยวชาญเฉพาะด้านในการกำกับดูแล
๔. เป็นโครงการที่กระทบต่อทรัพยากรธรรมชาติ สภาพแวดล้อม สภาพภูมิสังคม และ ความเป็นอยู่ของประชาชนในวงกว้าง
๕. เป็นโครงการเกี่ยวกับการป้องกันและบรรเทาสาธารณภัยในภาพรวมของจังหวัด หรือภัยอันเกิดจากการ กระทำของมนุษย์ต่อชีวิตและทรัพย์สิน
๖. เป็นโครงการซึ่งอยู่ในอำนาจหน้าที่ขององค์การบริหารส่วนจังหวัดตามที่กฎหมายกำหนด
๗. องค์ประกอบอื่น ๆ ของสภาพพื้นที่ตามความจำเป็น

อำนาจหน้าที่ของ อบจ.

อาทิเช่น

โครงการพัฒนาด้านโครงสร้างพื้นฐาน มีหลักเกณฑ์ดังนี้

- ถนน
 - ถนนลาดยาง / คอนกรีต ความกว้างไม่น้อยกว่า ๖ เมตร
 - ถนนลูกรัง ความกว้างไม่น้อยกว่า ๘ เมตร
 - ระบุพื้นที่ ความกว้าง ความยาว ความหนา หรือขนาดพื้นที่
 - ระบุความเชื่อมต่อระหว่าง ๒ ตำบล
 - พิกัดภูมิศาสตร์ (ถ้ามี)
- สะพาน
 - ระบุพื้นที่ ความกว้าง ความยาว
 - พิกัดภูมิศาสตร์ (ถ้ามี)
- กำแพงกันดิน (เขื่อน)
 - ระบุพื้นที่ ความสูง ความยาว
 - พิกัดภูมิศาสตร์ (ถ้ามี)

หมายเหตุ กรณีโครงการพัฒนาด้านโครงสร้างพื้นฐาน หากเป็นพื้นที่รับผิดชอบของหน่วยงานอื่น จะต้องทำหนังสือขออนุญาตต่อหน่วยงานที่รับผิดชอบโดยตรง เช่น

- หากเป็นพื้นที่ทางหลวงชนบท ต้องขออนุญาตแขวงทางหลวงชนบท
 - หากเป็นพื้นที่คลองชลประทาน ต้องขออนุญาตกรมชลประทาน
 - หากเป็นพื้นที่ข้ามแม่น้ำ ต้องขออนุญาตกรมเจ้าท่า
- ฯลฯ

✚ โครงการพัฒนาด้านสังคม, สิ่งแวดล้อมและการท่องเที่ยว, เศรษฐกิจ, การบริหารจัดการที่ดี มีหลักเกณฑ์ดังนี้

- ไม่ซ้ำซ้อน หรือต้องมีใช่เป็นภารกิจที่มีหน่วยงานรับผิดชอบหลักโดยตรงดำเนินการอยู่แล้ว
- ประชาชนในวงกว้างได้รับประโยชน์ ส่งผลโดยตรงต่อคุณภาพชีวิตของประชาชน

✚ โครงการพัฒนาด้านการศึกษา ศาสนา และวัฒนธรรม มีหลักเกณฑ์ดังนี้

- ต้องผ่านความเห็นชอบจากคณะกรรมการการศึกษาของ อบจ.นครปฐม
- ไม่ซ้ำซ้อน หรือต้องมีใช่เป็นภารกิจที่มีหน่วยงานรับผิดชอบหลักโดยตรงดำเนินการอยู่แล้ว
- ประชาชนในวงกว้างได้รับประโยชน์ ส่งผลโดยตรงต่อคุณภาพชีวิตของประชาชน

✚ โครงการก่อสร้างอาคารเอนกประสงค์ อาคารศูนย์การเรียนรู้ต่าง ๆ มีหลักเกณฑ์ดังนี้

- ต้องได้รับอนุญาตจากหน่วยงานที่รับผิดชอบ
- ประชาชนในวงกว้างได้รับประโยชน์ มีใช่เฉพาะหน่วยงานใดหน่วยงานหนึ่ง

๒. ยุทธศาสตร์ขององค์กรปกครองส่วนท้องถิ่น

✚ ยุทธศาสตร์ของเทศบาลตำบลมาบแค

๒.๑ วิสัยทัศน์

“ตำบลมาบแคน่าอยู่ คุณภาพชีวิตและสิ่งแวดล้อมดี ยึดมั่นธรรมาภิบาล”

๒.๒ ยุทธศาสตร์

๑. ยุทธศาสตร์การพัฒนาด้านโครงสร้างพื้นฐาน

วัตถุประสงค์

- เพื่อพัฒนาศักยภาพและลักษณะทางกายภาพในด้านการคมนาคม สาธารณูปโภค สาธารณูปการ ให้มีความจำเป็นต่อสภาพพื้นที่และเพียงพอต่อความต้องการ
- เพื่อส่งเสริมความสะอาด รวดเร็ว ตลอดจนการพัฒนาและการจัดหาแหล่งน้ำ สำหรับอุปโภคบริโภคให้เพียงพอกับความต้องการ

๒. ยุทธศาสตร์การพัฒนาด้านเศรษฐกิจ

วัตถุประสงค์

- เพื่อพัฒนาและส่งเสริมอาชีพให้ประชาชนอยู่ดีกินดี มีความสุข มีอาชีพและรายได้ที่เพียงพอ ตลอดจนมีคุณภาพชีวิตที่ดี
- สร้างรายได้ให้ประชาชนมีรายได้แบบพอเพียง

๓. ยุทธศาสตร์การพัฒนาด้านสังคม

วัตถุประสงค์

- เพื่อส่งเสริมให้ประชาชนมีสุขภาพอนามัยที่สมบูรณ์ แข็งแรง อยู่อย่างสงบสุข มีความปลอดภัยในชีวิตและทรัพย์สิน ได้รับการศึกษาอย่างทั่วถึง

๔. ยุทธศาสตร์การพัฒนาด้านสิ่งแวดล้อม

วัตถุประสงค์

- เพื่อบำบัดฟื้นฟูและบริหารจัดการทรัพยากรธรรมชาติและสิ่งแวดล้อมให้เกิดประโยชน์สูงสุด เพื่อรักษาความสมดุลของระบบนิเวศน์ให้ชุมชนน่าอยู่อย่างยั่งยืน

๕. ยุทธศาสตร์การพัฒนาด้านการบริหารจัดการที่ดี

วัตถุประสงค์

- เพื่อให้การบริหารงานเป็นไปด้วยความเรียบร้อยและมีประสิทธิภาพ โดยให้บริการประชาชนด้วยความ สะดวก รวดเร็ว ตามแนวทางการบริหารจัดการที่ดี คือ หลักคุณธรรม โปร่งใส การมีส่วนร่วม และมีความคุ้มค่า

๒.๓ เป้าประสงค์

เป้าประสงค์ หมายถึง สิ่งที่หน่วยงานปรารถนาจะบรรลุ โดยต้องนำประเด็นยุทธศาสตร์มาพิจารณาว่า หากสามารถดำเนินการจนประสบความสำเร็จตามประเด็นยุทธศาสตร์แต่ละข้อแล้ว ใครเป็นผู้ได้รับประโยชน์ และได้รับประโยชน์อย่างไรการกำหนดเป้าประสงค์จะต้องมีความเชื่อมโยงกับวิสัยทัศน์และประเด็นยุทธศาสตร์ที่กำหนดไว้

การสร้างเชื่อมโยงของเป้าประสงค์

- เป็นการสร้าง Strategy Map หรือแผนที่กลยุทธ์
- เป็นเครื่องมือในการสื่อสารและถ่ายทอดเป้าประสงค์และทิศทางของหน่วยงานให้ชัดเจนขึ้น

เพื่อเป็นการทำให้แต่ละหน่วยงานมั่นใจว่า เป้าประสงค์มีความเชื่อมโยงกันในลักษณะของเหตุและผล อีกทั้งมีเป้าประสงค์ที่ครอบคลุมในทุกๆ มิติอันจะนำไปสู่การบรรลุวิสัยทัศน์ของหน่วยงาน

โดยได้กำหนดเป้าประสงค์ไว้ ๕ เป้าประสงค์ จะต้องมีความเชื่อมโยงกับวิสัยทัศน์และประเด็นยุทธศาสตร์ ดังนี้.-

เป้าประสงค์ที่ ๑ เชื่อมโยงยุทธศาสตร์ด้านโครงสร้างพื้นฐาน คือ การคมนาคม และระบบสาธารณูปโภค สาธารณูปการได้มาตรฐาน เส้นทางคมนาคมและการระบายน้ำสะดวก ไฟฟ้าสาธารณะเพียงพอ พัฒนาจัดหาแหล่งน้ำใช้ในการอุปโภค บริโภค

เป้าประสงค์ที่ ๒ เชื่อมโยงยุทธศาสตร์ด้านเศรษฐกิจ คือ ให้ประชาชนมีอาชีพ รายได้เพียงพอบนพื้นฐานหลักเศรษฐกิจพอเพียง

เป้าประสงค์ที่ ๓ เชื่อมโยงยุทธศาสตร์ด้านสังคม คือ ประชาชนได้รับโอกาสทางการศึกษามีสุขภาพ แข็งแรง ปลอดภัยในชีวิต ดูแลสวัสดิการผู้สูงอายุ ผู้ด้อยโอกาส ร่วมอนุรักษ์วัฒนธรรมประเพณี

เป้าประสงค์ที่ ๔ เชื่อมโยงยุทธศาสตร์ด้านสิ่งแวดล้อม คือ ทรัพยากรธรรมชาติ และสิ่งแวดล้อม ได้รับการดูแลบำรุงรักษา ป้องกันและลดมลพิษ มีการอนุรักษ์ทรัพยากรธรรมชาติ

เป้าประสงค์ที่ ๕ เชื่อมโยงยุทธศาสตร์ด้านการบริหารจัดการที่ดี คือ มีการบริหารจัดการตามหลักธรรมาภิบาล มีความโปร่งใส สามารถตรวจสอบได้ การให้บริการประชาชน มีประสิทธิภาพ รวดเร็ว ถูกต้อง เป็นธรรม

๒.๔ ตัวชี้วัด

ตัวชี้วัด หมายถึง สิ่งที่จะเป็นตัวบ่งชี้ว่าหน่วยงานสามารถปฏิบัติงานบรรลุเป้าประสงค์ที่วางไว้ได้หรือไม่
 ขั้นตอนนี้เราจะต้องพิจารณาหาปัจจัยที่เป็นตัวบ่งชี้ดังกล่าวและต้องใช้ถ้อยคำที่ชัดเจน ทั้งแง่ของคำจำกัดความและการระบุขอบเขต

- (๑) ตัวชี้วัด ระดับเป้าประสงค์การพัฒนาด้านโครงสร้างพื้นฐาน
 - มีระบบคมนาคม ระบบสาธารณสุขปโภค ระบบสาธารณสุขการ ได้มาตรฐาน
- (๒) ตัวชี้วัด ระดับเป้าประสงค์การพัฒนาด้านเศรษฐกิจ
 - ประชาชนมีรายได้เฉลี่ยไม่น้อยกว่าคนละ ๓๐,๐๐๐ บาท/ปี
 - ประชาชนสามารถพึ่งพาตนเองได้
- (๓) ตัวชี้วัด ระดับเป้าประสงค์การพัฒนาด้านสังคม
 - ร้อยละของหน่วยการศึกษาของเทศบาลทั้งในและนอก ระบบจัดการศึกษาได้อย่างมีคุณภาพ
 - สถิติการเกิดเหตุร้ายในเขตเทศบาลลดลงร้อยละของชุมชน
 - ร้อยละของประชาชนในเขตเทศบาลเข้ารับการรักษายาบาลลดลง
- (๔) ตัวชี้วัด ระดับเป้าประสงค์การพัฒนาด้านสิ่งแวดล้อม
 - เพิ่มพื้นที่สีเขียว
- (๕) ตัวชี้วัด ระดับเป้าประสงค์การพัฒนาด้านการบริหารจัดการที่ดี
 - การผ่านเกณฑ์การบริหารจัดการตามหลักธรรมาภิบาล

๒.๕ ค่าเป้าหมาย

ค่าเป้าหมาย หมายถึง ตัวเลข หรือค่าของตัวชี้วัดความสำเร็จที่หน่วยงานต้องการบรรลุขั้นตอนนี้ เป็นขั้นตอนของการกำหนด หรือระบุว่า ในแผนงานนั้นๆ หน่วยงานต้องการทำอะไร ให้ได้เป็นจำนวนเท่าไร และภายในกรอบระยะเวลาเท่าใด จึงจะถือว่าบรรลุเป้าหมาย

ยุทธศาสตร์	เป้าหมาย
๑.การพัฒนาด้านโครงสร้างพื้นฐาน	๑.๑ สร้างระบบสาธารณสุขปโภค สาธารณูปการ โครงสร้างพื้นฐาน การผังเมือง ครบทุกชุมชน
๒. การพัฒนาด้านเศรษฐกิจ	๒.๑ ส่งเสริมการประกอบอาชีพให้ประชาชนมีงานทำ ๒.๒ ส่งเสริมกลุ่มเกษตรกร
๓. การพัฒนาด้านสังคม	๓.๑ ประชาชนมีความปลอดภัยในชีวิตและทรัพย์สินให้สามารถดำรงชีพอย่างมีความสุขในทุกๆด้าน
๔. การพัฒนาด้านสิ่งแวดล้อม	๔.๑ การจัดระบบบำบัดน้ำเสียในครัวเรือนและโรงงานอุตสาหกรรม ๔.๒ รณรงค์สร้างจิตสำนึกในการอนุรักษ์ทรัพยากรธรรมชาติและสิ่งแวดล้อม ๔.๓ ส่งเสริมการมีส่วนร่วมในการอนุรักษ์ทรัพยากรธรรมชาติและสิ่งแวดล้อม ๔.๔ เพิ่มประสิทธิภาพในการกำจัดขยะมูลฝอยและสิ่งปฏิกูลให้เป็นระบบ
๕.การพัฒนาด้านการบริหารจัดการที่ดี	๕.๑ บริหารจัดการให้มีประสิทธิภาพ ตามแนวทางการบริหารจัดการที่ดี

๒.๖ กลยุทธ์ หมายถึง สิ่งที่หน่วยงานจะดำเนินการ

๑. โครงการพัฒนาด้านโครงสร้างพื้นฐาน

๑.๑ จัดให้มีและบำรุงด้านสาธารณูปโภค สาธารณูปการ และโครงสร้างพื้นฐานให้ครบทุกพื้นที่ และปรับปรุงให้มีสภาพมั่นคงแข็งแรงถาวร

๑.๒ ปรับปรุงและซ่อมแซมไฟฟ้าสาธารณะ

๑.๓ พัฒนาและจัดหาแหล่งน้ำสำหรับอุปโภค บริโภค ให้เพียงพอ

๑.๔ สร้างระบบระบายน้ำเพื่อให้มีการระบายน้ำได้สะดวกไม่เกิดน้ำท่วมขัง

๒. โครงการพัฒนาด้านเศรษฐกิจ

๒.๑ พัฒนาและเพิ่มทักษะ อาชีพให้กับประชาชน

๒.๒ ให้ทุกชุมชนมีอาชีพ รายได้และมีคุณภาพชีวิตที่ดีขึ้น

๒.๓ ส่งเสริมและพัฒนากลุ่มเกษตรกร

๓. โครงการพัฒนาด้านสังคม

๓.๑ รักษาความปลอดภัยในชีวิตและทรัพย์สินของประชาชน

๓.๒ การป้องกันและต่อต้านยาเสพติด

๓.๓ ส่งเสริมและสนับสนุนการกีฬาและนันทนาการ

๓.๔ ส่งเสริมกิจการสาธารณสุขชุมชน

๓.๕ ส่งเสริมสนับสนุนดูแลผู้สูงอายุ ผู้ด้อยโอกาส ผู้พิการ เด็ก สตรี และคนชรา อย่างทั่วถึง

๓.๖ ส่งเสริมกิจการศาสนา งานรัฐพิธี และงานประเพณีวัฒนธรรมในชุมชน

๓.๗ สนับสนุนให้เด็กได้รับโอกาสทางการศึกษาอย่างทั่วถึง

๔. โครงการพัฒนาด้านสิ่งแวดล้อม

๔.๑ การเพิ่มประสิทธิภาพในการกำจัดขยะมูลฝอยและสิ่งปฏิกูลให้เป็นระบบ

๔.๒ สร้างจิตสำนึกและความตระหนักในการจัดการทรัพยากรธรรมชาติและสิ่งแวดล้อม

๔.๓ ส่งเสริมการมีส่วนร่วมของประชาชนในการอนุรักษ์ทรัพยากรธรรมชาติและสิ่งแวดล้อม

๕. โครงการพัฒนาด้านการบริหารจัดการที่ดี

๕.๑ พัฒนาความรู้แก่บุคลากร

๕.๒ ปรับปรุงพัฒนาเครื่องมือ เครื่องใช้ให้มีประสิทธิภาพ

๕.๓ ปรับปรุงระเบียบ และเก็บรักษาทะเบียนเอกสารของหน่วยงานให้เป็นระบบและเป็นระเบียบ

๕.๔ การปรับปรุงและพัฒนาการบริการประชาชนให้ได้รับความสะดวกรวดเร็ว

๕.๕ เพิ่มช่องทางในการรับรู้ข้อมูลข่าวสารให้กับประชาชน

๒.๗ จุดยืนทางยุทธศาสตร์

จากประเด็นความเชื่อมโยงยุทธศาสตร์ที่สำคัญของแผนพัฒนาเศรษฐกิจและสังคมแห่งชาติฉบับที่ ๑๒ ยุทธศาสตร์ชาติ และยุทธศาสตร์จังหวัด จะเห็นได้ว่ามีความเชื่อมโยงกันอย่างชัดเจนในการนำมาเป็นแนวทางกำหนดประเด็นยุทธศาสตร์การพัฒนาขององค์กรปกครองส่วนท้องถิ่น ซึ่งการกำหนดประเด็นยุทธศาสตร์การพัฒนาที่ชัดเจน

จะเป็นการเตรียมการพัฒนา เป็นการนำภูมิคุ้มกันที่มีอยู่ พร้อมทั้งเร่งสร้างภูมิคุ้มกันในท้องถิ่นให้เข้มแข็งขึ้น เพื่อเตรียมความพร้อมคน สังคม และระบบเศรษฐกิจของชุมชน ให้สามารถปรับตัวรองรับผลกระทบจากการสภาวะการเปลี่ยนแปลงได้อย่างเหมาะสม โดยให้ความสำคัญกับการพัฒนาคน สังคมเศรษฐกิจภายในชุมชนให้มีคุณภาพ ใช้ทรัพยากรที่มีอยู่ภายในชุมชนอย่างคุ้มค่าและเกิดประโยชน์สูงสุด รวมทั้งสร้างโอกาสทางเศรษฐกิจด้วยฐานความรู้ เทคโนโลยี นวัตกรรม และความคิดสร้างสรรค์ บนพื้นฐานการผลิตและการบริโภคที่เป็นมิตรต่อสิ่งแวดล้อม ซึ่งจะนำไปสู่การพัฒนาเพื่อประโยชน์สุขที่ยั่งยืนของชุมชน ตามหลักปรัชญาของเศรษฐกิจพอเพียง เทศบาลตำบลมาบแค จึงได้กำหนดจุดยืนทางยุทธศาสตร์ (Positioning) คือ

“เป็นตำบลน่าอยู่ สาธารณูปโภคขั้นพื้นฐานครอบคลุมทุกพื้นที่มีภูมิคุ้มกันทางสังคม เพื่อให้ชุมชนมีรากฐานที่เข้มแข็ง ดำรงไว้ซึ่งขนบธรรมเนียม จารีตประเพณี อนุรักษ์ทรัพยากรสิ่งแวดล้อมให้ยั่งยืน ”

๒.๘ ความเชื่อมโยงของยุทธศาสตร์ในภาพรวม

ประเด็นยุทธศาสตร์ที่ ๑ การพัฒนาด้านโครงสร้างพื้นฐาน

ยุทธศาสตร์เทศบาลตำบลมาบแค	ยุทธศาสตร์อปท.ในเขตจังหวัดนครปฐม	แผนพัฒนาจังหวัด	แผนพัฒนาเศรษฐกิจและสังคมแห่งชาติฉบับที่ ๑๒	ยุทธศาสตร์ชาติ ๒๐ ปี
๑. ยุทธศาสตร์การพัฒนาด้านโครงสร้างพื้นฐาน	๖. ยุทธศาสตร์การพัฒนาด้านการบริการสาธารณะ	<p>ยท.ที่ ๑ พัฒนานครปฐมให้เป็นเมืองอัจฉริยะ (Smart City) โดยเน้นด้านการขนส่ง (Transport), เมืองหลวงแห่งอาหารและการท่องเที่ยว (Food Metropolis) และเมืองแห่งสุขภาพ (Healthy City) รองรับสังคมผู้สูงอายุ (Aging) และบริบทโลก (Global Content)</p> <p>ยท.ที่ ๒ สร้างความแข็งแกร่งระดับพื้นที่ให้สามารถรองรับการขยายตัวทางเศรษฐกิจและกระจายความเจริญ สร้างความสุขให้กับประชาชนในทุกระดับ</p>	<p>ยท.ที่ ๗ การพัฒนาโครงสร้างพื้นฐานและระบบโลจิสติกส์</p> <p>ยท.ที่ ๙ การพัฒนาภาค เมือง และพื้นที่เศรษฐกิจ</p>	<p>ยท.ที่ ๑ ด้านความมั่นคง</p> <p>ยท.ที่ ๒ ด้านการสร้างความสามารถในการแข่งขัน</p>

❖ หน่วยงานรับผิดชอบหลัก

- กองช่าง

ประเด็นยุทธศาสตร์ที่ ๒ การพัฒนาด้านเศรษฐกิจ

ยุทธศาสตร์ เทศบาล ตำบล มาบแค	ยุทธศาสตร์ อปท. ในเขตจังหวัด นครปฐม	แผนพัฒนาจังหวัด	แผนพัฒนา เศรษฐกิจและ สังคมแห่งชาติ ฉบับที่ ๑๒	ยุทธศาสตร์ชาติ ๒๐ ปี
๒. ยุทธศาสตร์ การพัฒนาด้าน เศรษฐกิจ	๔. ยุทธศาสตร์ การพัฒนาด้าน เศรษฐกิจ	<p><u>ยท.ที่ ๑</u> พัฒนานครปฐมให้เป็นเมืองอัจฉริยะ (Smart City) โดยเน้นด้านการขนส่ง (Transport), เมืองหลวงแห่งอาหารและการท่องเที่ยว (Food Metropolis) และเมืองแห่งสุขภาพ (Healthy City) รองรับสังคมผู้สูงอายุ (Aging) และบริบทโลก (Global Content)</p> <p><u>ยท.ที่ ๒</u> สร้างความแข็งแกร่งระดับพื้นที่ที่สามารถรองรับการขยายตัวทางเศรษฐกิจและกระจายความเจริญ สร้างความสุขให้กับประชาชนในทุกระดับ</p> <p><u>ยท.ที่ ๓</u> เพิ่มรายได้ ลดรายจ่าย ลดปัญหาครัวเรือนและสิ่งแวดล้อม สร้างความเสมอภาคและความเท่าเทียม โดยนำศาสตร์พระราชามาเป็นแนวทางหลัก</p>	<p><u>ยท.ที่ ๓</u> การสร้าง ความเข้มแข็งทาง เศรษฐกิจและแข่งขัน ได้อย่างยั่งยืน</p> <p><u>ยท.ที่ ๗</u> การพัฒนา โครงสร้างพื้นฐาน และระบบโลจิสติกส์</p> <p><u>ยท.ที่ ๘</u> การพัฒนา วิทยาศาสตร์ เทคโนโลยี วิจัย และนวัตกรรม</p>	<p><u>ยท.ที่ ๒</u> ด้านการสร้าง ความสามารถในการ แข่งขัน</p> <p><u>ยท.ที่ ๓</u> ด้านการ พัฒนาและเสริมสร้าง ศักยภาพคน</p> <p><u>ยท.ที่ ๕</u> ด้านการสร้าง การเติบโตบนคุณภาพ ชีวิตที่เป็นมิตรกับ สิ่งแวดล้อม</p>

- ❖ หน่วยงานรับผิดชอบหลัก
- สำนักปลัด

ประเด็นยุทธศาสตร์ที่ ๓ การพัฒนาด้านสังคม

ยุทธศาสตร์ เทศบาลตำบล มาบแค	ยุทธศาสตร์ อปท. ในเขตจังหวัด นครปฐม	แผนพัฒนาจังหวัด	แผนพัฒนา เศรษฐกิจและ สังคมแห่งชาติ ฉบับที่ ๑๒	ยุทธศาสตร์ชาติ ๒๐ ปี
๓. ยุทธศาสตร์ การพัฒนาด้าน สังคม	๑. ยุทธศาสตร์การ พัฒนาสังคม	<p><u>ยท.ที่ ๑</u> พัฒนานครปฐมให้เป็นเมืองอัจฉริยะ (Smart City) โดยเน้นด้านการขนส่ง (Transport), เมืองหลวงแห่งอาหารและการท่องเที่ยว (Food Metropolis) และเมืองแห่งสุขภาพ (Healthy City) รองรับสังคมผู้สูงอายุ (Aging) และบริบทโลก (Global Content)</p> <p><u>ยท.ที่ ๒</u> สร้างความแข็งแกร่งระดับพื้นที่ที่สามารถรองรับการขยายตัวทางเศรษฐกิจและกระจายความเจริญ สร้างความสุขให้กับประชาชนในทุกระดับ</p> <p><u>ยท.ที่ ๓</u> เพิ่มรายได้ ลดรายจ่าย ลดปัญหาครัวเรือนและสิ่งแวดล้อม สร้างความเสมอภาค และความเท่าเทียม โดยนำศาสตร์พระราชามาเป็นแนวทางหลัก</p>	<p><u>ยท.ที่ ๒</u> การสร้าง ความเป็นธรรม ลดความเหลื่อมล้ำ ในสังคม</p> <p><u>ยท.ที่ ๕</u> ความ มั่นคง</p>	<p><u>ยท.ที่ ๑</u> ด้านความ มั่นคง</p> <p><u>ยท.ที่ ๓</u> ด้านการ พัฒนาและเสริมสร้าง ศักยภาพคน</p> <p><u>ยท.ที่ ๔</u> ด้านการสร้าง โอกาส ความเสมอภาค และเท่าเทียมกันทาง สังคม</p>

- ❖ หน่วยงานรับผิดชอบหลัก
- สำนักปลัด

ประเด็นยุทธศาสตร์ที่ ๔ การพัฒนาด้านสิ่งแวดล้อม

ยุทธศาสตร์ เทศบาล ตำบล มาบแค	ยุทธศาสตร์ อปท. ในเขตจังหวัด นครปฐม	แผนพัฒนาจังหวัด	แผนพัฒนา เศรษฐกิจและ สังคมแห่งชาติ ฉบับที่ ๑๒	ยุทธศาสตร์ชาติ ๒๐ ปี
๔. ยุทธศาสตร์ การพัฒนาด้าน สิ่งแวดล้อม	๓. ยุทธศาสตร์การ พัฒนาด้าน ทรัพยากรธรรมชาติ สิ่งแวดล้อม และ การท่องเที่ยว	<u>ยท.ที่ ๑</u> พัฒนานครปฐมให้เป็นเมืองอัจฉริยะ (Smart City) โดยเน้นด้านการขนส่ง (Transport), เมืองหลวงแห่งอาหารและการท่องเที่ยว (Food Metropolis) และเมืองแห่งสุขภาพ (Healthy City) รองรับสังคมผู้สูงอายุ (Aging) และบริบทโลก (Global Content) <u>ยท.ที่ ๒</u> สร้างความแข็งแกร่งระดับพื้นที่ให้สามารถรองรับการขยายตัวทางเศรษฐกิจและกระจายความเจริญ สร้างความสุขให้กับประชาชนในทุกระดับ <u>ยท.ที่ ๓</u> เพิ่มรายได้ ลดรายจ่าย ลดปัญหาครัวเรือนและสิ่งแวดล้อม สร้างความเสมอภาคและความเท่าเทียม โดยนำศาสตร์พระราชามาเป็นแนวทางหลัก	<u>ยท.ที่ ๔</u> การเติบโตที่เป็นมิตรกับสิ่งแวดล้อมเพื่อการพัฒนาอย่างยั่งยืน <u>ยท.ที่ ๕</u> การพัฒนาภาค เมือง และพื้นที่เศรษฐกิจ	<u>ยท.ที่ ๒</u> ด้านการสร้างความสามารถในการแข่งขัน <u>ยท.ที่ ๕</u> ด้านการสร้างการเติบโตบนคุณภาพชีวิตที่เป็นมิตรกับสิ่งแวดล้อม

❖ หน่วยงานรับผิดชอบหลัก

- กองสาธารณสุขและสิ่งแวดล้อม, กองช่าง

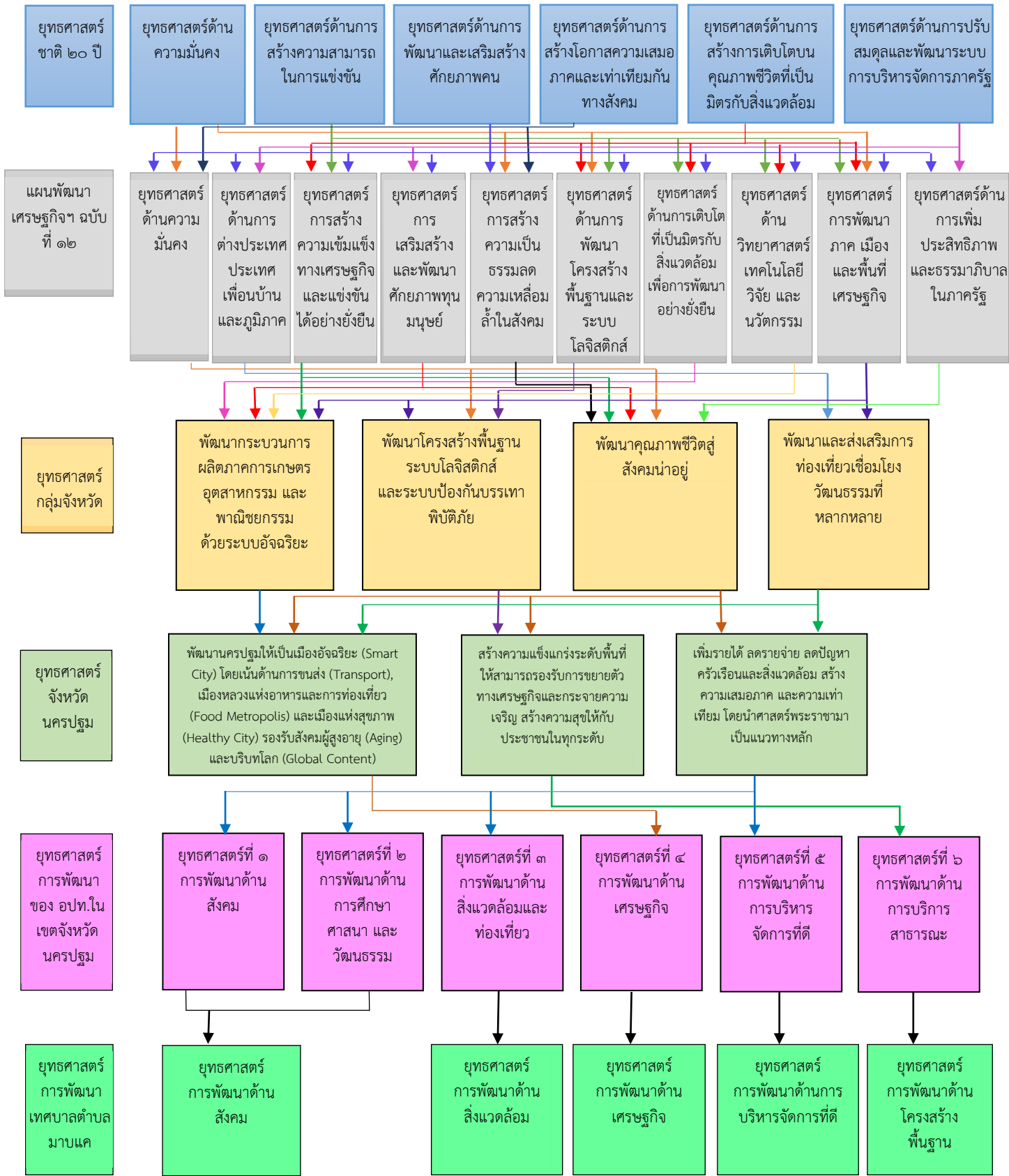
ประเด็นยุทธศาสตร์ที่ ๕ การพัฒนาด้านการบริหารจัดการที่ดี

ยุทธศาสตร์ เทศบาลตำบล มาบแค	ยุทธศาสตร์ อปท. ในเขตจังหวัด นครปฐม	แผนพัฒนาจังหวัด	แผนพัฒนา เศรษฐกิจและ สังคมแห่งชาติ ฉบับที่ ๑๒	ยุทธศาสตร์ชาติ ๒๐ ปี
๕. ยุทธศาสตร์ การพัฒนาด้าน การบริหารจัดการ ที่ดี	๕. ยุทธศาสตร์การ พัฒนาด้านการ บริหารจัดการที่ดี	<u>ยท.ที่ ๑</u> พัฒนานครปฐมให้เป็นเมืองอัจฉริยะ (Smart City) โดยเน้นด้านการขนส่ง (Transport), เมืองหลวงแห่งอาหารและการท่องเที่ยว (Food Metropolis) และเมืองแห่งสุขภาพ (Healthy City) รองรับสังคมผู้สูงอายุ (Aging) และบริบทโลก (Global Content) <u>ยท.ที่ ๒</u> สร้างความแข็งแกร่งระดับพื้นที่ให้สามารถรองรับการขยายตัวทางเศรษฐกิจและกระจายความเจริญ สร้างความสุขให้กับประชาชนในทุกระดับ	<u>ยท.ที่ ๑</u> การเสริมสร้างและพัฒนาศักยภาพทุนมนุษย์ <u>ยท.ที่ ๒</u> การบริหารจัดการในภาครัฐ การป้องกันการทุจริต ประพฤตินิยม และ ธรรมาภิบาลในสังคมไทย <u>ยท.ที่ ๑๐</u> ความร่วมมือระหว่างประเทศเพื่อการพัฒนา	<u>ยท.ที่ ๓</u> ด้านการพัฒนาและเสริมสร้างศักยภาพคน <u>ยท.ที่ ๖</u> ด้านการปรับสมดุลและพัฒนาระบบการบริหารจัดการภาครัฐ

❖ หน่วยงานรับผิดชอบหลัก

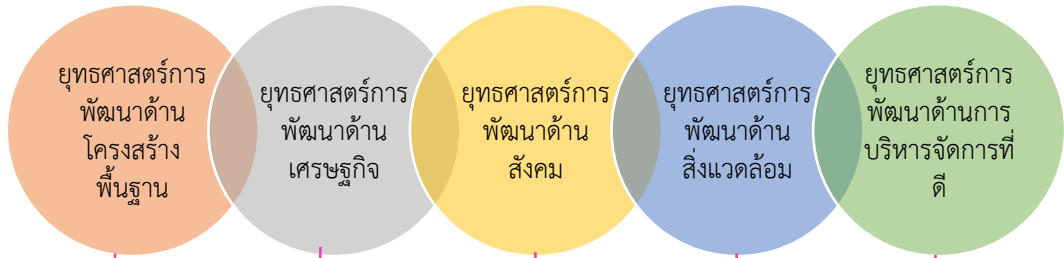
- สำนักปลัด, กองคลัง, กองช่าง, กองสาธารณสุขและสิ่งแวดล้อม

โครงสร้างเชื่อมโยงแผนยุทธศาสตร์การพัฒนา เทศบาลตำบลมาบตาพุด (พ.ศ. ๒๕๖๖ – ๒๕๗๐)



-ต่อ-

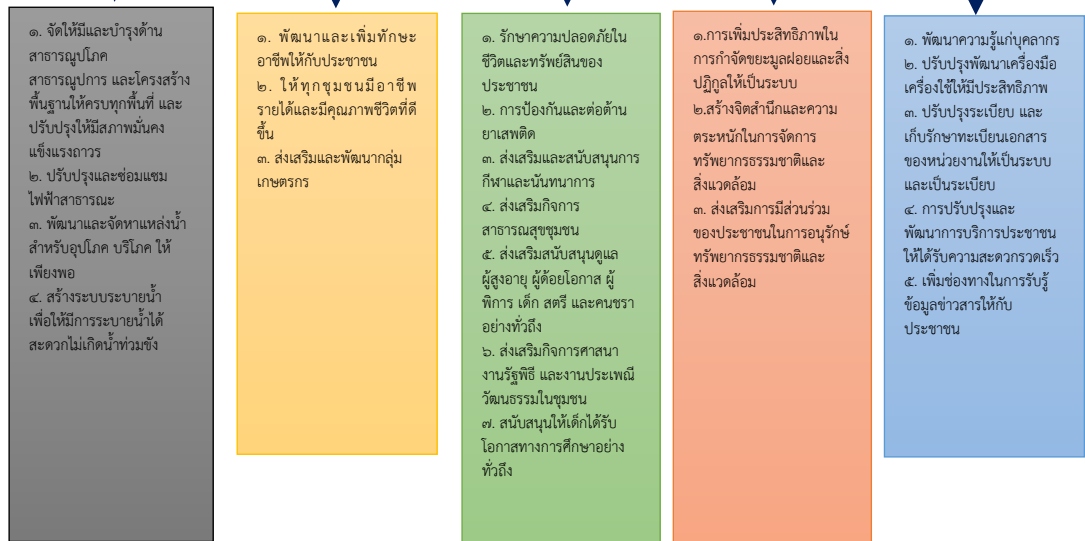
ยุทธศาสตร์
การพัฒนา
เทศบาลตำบล
มาบแค



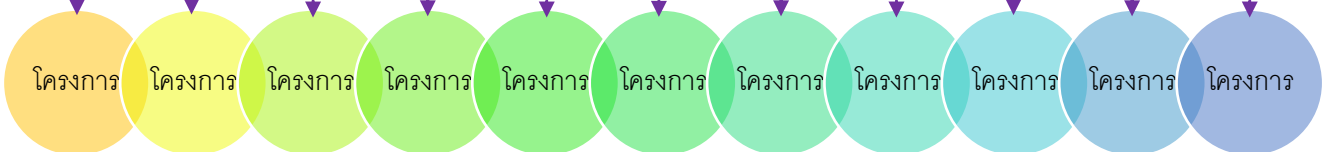
เป้าประสงค์



กลยุทธ์



แผนงาน



๓. การวิเคราะห์เพื่อพัฒนาท้องถิ่น

๓.๑ การวิเคราะห์กรอบการจัดทำยุทธศาสตร์ขององค์กรปกครองส่วนท้องถิ่น

เทศบาลตำบลมาบแค ได้ขอข้อมูลจากชุมชน/หมู่บ้านแทนการจัดการประชุมประชาคม เหตุจากสถานการณ์การแพร่ระบาดของโรคติดเชื้อไวรัสโคโรนา (COVID - ๑๙) เพื่อรับทราบปัญหา ความต้องการ ประเด็นการพัฒนา และประเด็นที่เกี่ยวข้อง และแนวทางปฏิบัติที่เหมาะสมกับสภาพพื้นที่ เพื่อนำมากำหนดแนวทางการจัดทำแผนพัฒนาท้องถิ่น (พ.ศ. ๒๕๖๖ - ๒๕๗๐) ของเทศบาลตำบลมาบแค โดยให้นำข้อมูลพื้นฐานในการพัฒนาจากหน่วยงานต่างๆ และข้อมูลในแผนพัฒนาหมู่บ้านหรือแผนชุมชนมาพิจารณาาร่วมด้วย ทั้งนี้ สามารถวิเคราะห์และสรุปปัญหาความต้องการของประชาชนได้ดังนี้

ปัญหา	สภาพปัญหา/สาเหตุ
๑.ด้านสังคม	<ul style="list-style-type: none"> -ชุมชนยังไม่มีสถานที่ออกกำลังกายและพักผ่อนหย่อนใจ - การแพร่ระบาดของโรคมียังมีให้เห็นในบางช่วง เช่น โรคไข้เลือดออก และโรคอุบัติใหม่ เป็นต้น - ประชาชนยังขาดความเข้าใจในการรักษาสุขภาพของตนเองและปัญหาด้านสุขอนามัยต่างๆ - การให้ความรู้แก่ชุมชนในเรื่องเกี่ยวกับปัญหายาเสพติดยังไม่ทั่วถึง - ยาเสพติดยังคงมีการแพร่ระบาดในชุมชน - ผู้สูงอายุ ผู้พิการ ผู้ป่วยโรคเอดส์ บางรายถูกทอดทิ้ง หรือไม่ได้รับการดูแลเท่าที่ควร - ระบบความปลอดภัยในชีวิตและทรัพย์สินยังไม่เพียงพอ - ขาดอุปกรณ์ในการป้องกันและบรรเทาสาธารณภัยต่างๆ ที่เกิดขึ้นในพื้นที่ - ขาดบุคลากรผู้มีความเชี่ยวชาญด้านการป้องกันและบรรเทาสาธารณภัย
๒.ด้านการศึกษา ศาสนาและวัฒนธรรม	<ul style="list-style-type: none"> - การส่งเสริมสนับสนุนด้านการศึกษายังไม่เพียงพอ - ประชาชนบางส่วนยังไม่เล็งเห็นถึงความสำคัญของการศึกษาเท่าที่ควร - ประชาชนเข้ามามีส่วนร่วมในกิจกรรมทางศาสนาและวัฒนธรรมยังไม่กว้างขวางเท่าที่ควร
๓.ด้านทรัพยากรธรรมชาติสิ่งแวดล้อม และการท่องเที่ยว	<ul style="list-style-type: none"> - ขาดการมีส่วนร่วมจากประชาชนในการดูแลรักษาสิ่งแวดล้อมต่างๆ ในชุมชน - ตลอดจนการดูแลสถานที่สาธารณะต่างๆ - ขาดงบประมาณในการพัฒนา - ผักตบชวา วัชพืชต่างๆ ในคลองมีปริมาณมาก ขยายพันธุ์รวดเร็ว - ใช้งบประมาณในการกำจัดค่อนข้างมาก
๔.ด้านเศรษฐกิจ	<ul style="list-style-type: none"> - ประชาชนส่วนใหญ่ยังไม่มีอาชีพเสริมทำนาเป็นหลัก - การขาดเงินทุนในการประกอบอาชีพ - การรวมกลุ่มอาชีพต่างๆ ยังไม่เข้มแข็งเท่าที่ควร - ขาดที่ทำกินทางการเกษตร
๕.ด้านการบริหารจัดการที่ดี	<ul style="list-style-type: none"> - ประชาชนเข้ามามีส่วนร่วมกับการดำเนินงานในด้านต่างๆ ของเทศบาลตำบลมาบแคไม่มากเท่าที่ควร - งบประมาณมีจำนวนจำกัด ไม่เพียงพอต่อการแก้ไขปัญหาในพื้นที่ตามความต้องการของประชาชน
๖.ด้านบริการสาธารณะ	<ul style="list-style-type: none"> - การเดินทางถนนบางสายยังไม่สะดวก - ไฟฟ้าสาธารณะไม่เพียงพอ - ระบบประปายังไม่สะดวกเท่าที่ควร - ทางระบายน้ำไม่มีเพียงพอ - การรับรู้ข้อมูลข่าวสารต่างๆ ของประชาชนยังไม่ทั่วถึง

๓.๒ การประเมินสถานการณ์สภาพแวดล้อมภายนอกที่เกี่ยวข้อง

การวิเคราะห์ศักยภาพเพื่อประเมินสถานภาพการพัฒนาในปัจจุบันและโอกาสการพัฒนาในอนาคตของ
ท้องถิ่น ด้วยเทคนิค SWOT Analysis (จุดแข็ง จุดอ่อน โอกาส และอุปสรรค)

๑. ด้านสังคม

จุดแข็ง (Strength : S)

- ๑) ผู้นำ ผู้บริหาร สนับสนุนแนวคิดและกำหนดนโยบายการพัฒนาด้านสังคมอย่างต่อเนื่อง
- ๒) เทคนิคการทำงานส่วนมากเป็นงานที่ไม่ต้องใช้เทคนิคและวิธีการทำงานในระดับสูงมาก

จุดอ่อน (Weakness : W)

- ๑) ระบบฐานข้อมูลด้านสังคมไม่ชัดเจน ยังมีการคลาดเคลื่อนจากความเป็นจริง
- ๒) ยังไม่มีบุคลากรที่มีความชำนาญเฉพาะด้านมารับผิดชอบ

โอกาส (Opportunity : O)

- ๑) ยุทธศาสตร์การพัฒนาด้านสังคม เป็นยุทธศาสตร์ระดับชาติที่รัฐบาลส่งเสริม
- ๒) ในปัจจุบันกระแสการให้ความสำคัญด้านการดูแลสุขภาพด้านการแพทย์ทางเลือกกำลังเป็นที่นิยมใน
จังหวัดนครปฐม และระดับประเทศ

อุปสรรคหรือข้อจำกัด (Threat : T)

- ๑) การแก้ไขปัญหาด้านสังคม เป็นงานที่ต้องอาศัยความร่วมมือจากหลายๆส่วนที่ต้องประสานงานกันจึงจะ
เกิดผลสัมฤทธิ์
- ๒) ระเบียบกฎหมายที่เกี่ยวข้องค่อนข้างมาก ทำให้การดำเนินงานไม่คล่องตัวเกิดความล่าช้าในบางกรณี

๒. ด้านการศึกษา ศาสนาและวัฒนธรรม

จุดแข็ง (Strength : S)

- ๑) ผู้นำ ผู้บริหาร สนับสนุนแนวคิดและกำหนดนโยบายการพัฒนาด้านการศึกษา ศาสนาและวัฒนธรรมอย่าง
ต่อเนื่อง
- ๒) บุคลากรมีความชำนาญในการปฏิบัติงานด้านการศึกษา ศาสนาและวัฒนธรรม

จุดอ่อน (Weakness : W)

- ๑) ขาดความพร้อมทางด้านเทคโนโลยีสมัยใหม่เพื่อนำมาพัฒนาการศึกษา

โอกาส (Opportunity : O)

- ๑) ยุทธศาสตร์การพัฒนาด้านการศึกษา ศาสนาและวัฒนธรรมเป็นยุทธศาสตร์ระดับชาติที่รัฐบาลส่งเสริม
- ๒) จังหวัดนครปฐมเป็นศูนย์การศึกษา วัฒนธรรม ประวัติศาสตร์จึงเอื้อต่อการพัฒนาทางด้านการศาสนา
วัฒนธรรม ประวัติศาสตร์

อุปสรรคหรือข้อจำกัด (Threat : T)

- ๑) ประชาชนให้ความสำคัญกับการศึกษาไม่มากเท่าที่ควร
- ๒) ประชาชนเข้ามามีส่วนร่วมกับกิจกรรมทางศาสนาและวัฒนธรรมไม่มากเท่าที่ควร

๓. ด้านทรัพยากรธรรมชาติ สิ่งแวดล้อม และการท่องเที่ยว

จุดแข็ง (Strength : S)

- ๑) ผู้นำ ผู้บริหาร สนับสนุนแนวคิดและกำหนดนโยบายการพัฒนาด้านสิ่งแวดล้อมและการท่องเที่ยวอย่าง
ต่อเนื่อง

จุดอ่อน (Weakness : W)

- ๑) มีการดำเนินการขุดลอกคลองเพื่อทำลายผักตบชวาและวัชพืชบ่อยครั้งทำให้ใช้งบประมาณที่ค่อนข้างมาก

โอกาส (Opportunity : O)

๑) การพัฒนาด้านทรัพยากรธรรมชาติ สิ่งแวดล้อม และการท่องเที่ยวสอดคล้องกับยุทธศาสตร์ระดับชาติที่รัฐบาลส่งเสริม

๒) การพัฒนาทางด้านทรัพยากรธรรมชาติ สิ่งแวดล้อม และการท่องเที่ยวสอดคล้องกับยุทธศาสตร์การพัฒนาจังหวัดนครปฐม โอกาสที่จะขอรับการสนับสนุนงบประมาณจึงมีมาก

อุปสรรคหรือข้อจำกัด (Threat : T)

๑) ความผันผวนของค่าเงินบาทและราคาน้ำมัน

๒) ขาดงบประมาณในการพัฒนา

๓) ปัญหาด้านการใช้สารเคมีทางการเกษตรส่งผลทำให้มีสารพิษตกค้างในสิ่งแวดล้อม

๔) ปัญหาสาธารณสุขในพื้นที่ทำให้ต้องใช้งบประมาณในการป้องกันและฟื้นฟูเป็นจำนวนมาก

๔. ด้านเศรษฐกิจ

จุดแข็ง (Strength : S)

๑) ผู้นำ ผู้บริหาร สนับสนุนแนวคิดและกำหนดนโยบายการพัฒนาด้านเศรษฐกิจอย่างต่อเนื่อง

๒) สภาพพื้นที่ของตำบลเหมาะสมแก่การทำเกษตร

๓) มีทรัพยากรธรรมชาติที่อุดมสมบูรณ์

๔) มีภูมิปัญญาท้องถิ่น และมีการรวมกลุ่มอาชีพต่าง ๆ ของประชาชน

จุดอ่อน (Weakness : W)

๑) ระบบฐานข้อมูลด้านเศรษฐกิจยังไม่ถูกต้องชัดเจน ข้อมูลที่ได้จากประชาชนยังมีความคลาดเคลื่อน

โอกาส (Opportunity : O)

๑) การพัฒนาด้านเศรษฐกิจเป็นยุทธศาสตร์การพัฒนาจังหวัดนครปฐมโอกาสที่จะขอรับการสนับสนุนงบประมาณจึงมีมาก

๒) ยุทธศาสตร์การพัฒนาด้านเศรษฐกิจเป็นยุทธศาสตร์ระดับชาติที่รัฐบาลส่งเสริม

อุปสรรคหรือข้อจำกัด (Threat : T)

๑. การแก้ไขปัญหาด้านเศรษฐกิจเป็นงานที่ต้องอาศัยความร่วมมือจากหลายๆ ส่วนที่ต้องประสานงานกัน จึงจะเกิดผลสัมฤทธิ์

๒) ระเบียบกฎหมายที่เกี่ยวข้องค่อนข้างมาก ทำให้การดำเนินงานไม่คล่องตัวเกิดความล่าช้าในบางกรณี

๓) พื้นที่ส่วนใหญ่เป็นที่ลุ่ม เมื่อถึงฤดูน้ำหลากน้ำจะท่วมเกือบทุกปีพืชผลทางการเกษตรได้รับความเสียหาย

๔) ราคาผลผลิตทางการเกษตรตกต่ำ เนื่องจากมีคู่แข่งในตลาดเพิ่มมากขึ้น

๕) จากราคาน้ำมันที่เพิ่มสูงขึ้นทำให้เกษตรกรมีต้นทุนทางการเกษตรเพิ่มมากขึ้น

๖) จากสถานการณ์ในปัจจุบันเสี่ยงต่อการเกิดสาธารณสุขภัยแล้ง

๕. ด้านการบริหารจัดการที่ดี

จุดแข็ง (Strength : S)

๑) ผู้นำ ผู้บริหาร สนับสนุนแนวคิดและกำหนดนโยบายการพัฒนาด้านการบริหารจัดการที่ดีอย่างต่อเนื่อง

๒) จำนวนบุคลากรมีจำนวนเพิ่มขึ้น เพื่อรองรับภารกิจที่เพิ่มมากขึ้น

จุดอ่อน (Weakness : W)

๑) งบประมาณมีจำนวนจำกัด การพัฒนาจึงเป็นไปตามความเหมาะสมของงบประมาณที่มีอยู่

โอกาส (Opportunity : O)

๑) ยุทธศาสตร์การพัฒนาด้านการบริหารจัดการที่ดีสอดคล้องกับยุทธศาสตร์การพัฒนาระดับชาติที่รัฐบาลส่งเสริม

อุปสรรคหรือข้อจำกัด (Threat : T)

- ๑) มีการเปลี่ยนแปลงทางการเมือง
- ๒) เทคโนโลยีค่อนข้างมีราคาแพง
- ๓) ความผันผวนของค่าเงินบาทและราคาน้ำมัน ทำให้ค่าใช้จ่ายต่างๆ ในการบริหารจัดการองค์กรจึงมีจำนวนมากขึ้นตามไปด้วย

๖. ด้านการบริการสาธารณะ**จุดแข็ง (Strength : S)**

- ๑) ผู้นำ ผู้บริหาร สนับสนุนแนวคิดและกำหนดนโยบายการพัฒนาด้านการบริการสาธารณะอย่างต่อเนื่อง
- ๒) บุคลากรมีความชำนาญในการปฏิบัติงานด้านการบริการสาธารณะ

จุดอ่อน (Weakness : W)

- ๑) โครงการที่มีขนาดใหญ่ต้องใช้งบประมาณมาก เทศบาลตำบลมาบแคไม่สามารถดำเนินการตามโครงการได้

โอกาส (Opportunity : O)

- ๑) ยุทธศาสตร์การพัฒนาด้านการบริการสาธารณะ เป็นยุทธศาสตร์ระดับชาติที่รัฐบาลส่งเสริม
- ๒) การพัฒนาด้านบริการสาธารณะ เป็นยุทธศาสตร์การพัฒนาจังหวัดนครปฐมโอกาสที่จะขอรับการสนับสนุนงบประมาณ จึงมีพอสมควร

อุปสรรคหรือข้อจำกัด (Threat : T)

- ๑) งบประมาณมีไม่เพียงพอต่อการพัฒนา

ส่วนที่ ๓

การนำแผนพัฒนาท้องถิ่นไปสู่การปฏิบัติ

๑. ยุทธศาสตร์การพัฒนาและแผนงาน

ที่	ยุทธศาสตร์	ด้าน	แผนงาน	หน่วยงาน รับผิดชอบหลัก	หน่วยงาน สนับสนุน
๑	การพัฒนาด้าน โครงสร้างพื้นฐาน	- บริการชุมชนและสังคม - การเศรษฐกิจ	- อุตสาหกรรมและการโยธา - การพาณิชย์	กองช่าง	สำนักปลัด กองคลัง กองสาธารณสุขฯ
๒	การพัฒนาด้าน เศรษฐกิจ	- การเศรษฐกิจ - บริการชุมชนและสังคม	- การเกษตร - สร้างความเข้มแข็งของ ชุมชน	สำนักปลัด	กองช่าง กองสาธารณสุขฯ
๓	การพัฒนาด้าน สังคม	- บริการชุมชนและสังคม	- การศึกษา - สาธารณสุข - สังคมสงเคราะห์ - สร้างความเข้มแข็งของ ชุมชน - ศาสนา วัฒนธรรมและ นันทนาการ - เคนหะชุมชน	สำนักปลัด	กองสาธารณสุขฯ กองคลัง กองช่าง
๔	การพัฒนาด้าน สิ่งแวดล้อม	- การเศรษฐกิจ	- การเกษตร	กองสาธารณสุขฯ	สำนักปลัด กองช่าง
๕	การพัฒนาด้านการ บริหารจัดการที่ดี	- บริหารทั่วไป	- บริหารงานทั่วไป - การรักษาความสงบภายใน	สำนักปลัด	กองคลัง กองช่าง กองสาธารณสุขฯ

๒. บัญชีโครงการพัฒนาท้องถิ่น

รายละเอียดโครงการพัฒนา
แผนพัฒนาท้องถิ่น (พ.ศ.๒๕๖๖ - ๒๕๗๐)
สำหรับ โครงการที่เกินศักยภาพขององค์กรปกครองส่วนท้องถิ่น ที่ใช้สำหรับการประสานแผนพัฒนาท้องถิ่น
เทศบาลตำบลมาบแค อำเภอเมืองนครปฐม จังหวัดนครปฐม

ก.ยุทธศาสตร์จังหวัดที่ ๓ การเสริมสร้างคุณภาพชีวิตประชาชนอย่างยั่งยืน

ข.ยุทธศาสตร์การพัฒนาของ อปท. ในเขตจังหวัดที่ ๖ ยุทธศาสตร์การพัฒนาด้านบริการสาธารณะ

๑. ยุทธศาสตร์การพัฒนาด้านโครงสร้างพื้นฐาน

๑.๑ แผนงานเคหะและชุมชน (งานบำบัดน้ำเสีย)

ที่	โครงการ	วัตถุประสงค์	เป้าหมายผลผลิต/โครงการ	งบประมาณและที่มา					ตัวชี้วัด	ผลที่คาดว่าจะได้รับ	หน่วยงานที่จะขอประสาน
				๒๕๖๖ (บาท)	๒๕๖๗ (บาท)	๒๕๖๘ (บาท)	๒๕๖๙ (บาท)	๒๕๗๐ (บาท)			
๑	ขุดลอกคลองระบายน้ำ หมู่ที่ ๑,๒,๓ ตำบลมาบแค อำเภอเมืองนครปฐม จังหวัดนครปฐม จุดเริ่มต้นโครงการ เขตติดต่อ ตำบลมาบแค – ตำบลตาก้อง จุดสิ้นสุด เขตติดต่อ ตำบลมาบแค – ตำบลดอนรวก	ตำบลมาบแคและตำบลข้างเคียง ไม่ประสบปัญหาน้ำท่วมขัง	ขุดลอกคลองระบายน้ำ กว้าง ๘ – ๑๒ เมตร ยาว ๔,๓๐๐ เมตร หรือมีปริมาณดินขุดไม่น้อยกว่า ๑๕,๐๐๐ ลบ.ม. พร้อมป้ายประชาสัมพันธ์โครงการ	๑,๒๔๕,๐๐๐	๑,๒๔๕,๐๐๐	๑,๒๔๕,๐๐๐	๑,๒๔๕,๐๐๐	๑,๒๔๕,๐๐๐	คลองที่มีมาตรฐาน จำนวน ๑ สาย	๑.ตำบลมาบแค และตำบลข้างเคียง ไม่มีปัญหาน้ำท่วมขัง ๒.ราษฎรตำบลมาบแค และตำบลข้างเคียงมีคุณภาพชีวิตที่ดี	อบจ.นครปฐม
๒	ขุดลอกคลองระบายน้ำ หมู่ที่ ๔ ตำบลมาบแค อำเภอเมืองนครปฐม จังหวัดนครปฐม จุดเริ่มต้น บริเวณหลังวัดพะเนียงแตก เขตติดต่อตำบลตาก้อง จุดสิ้นสุดเขตติดต่อตำบลทุ่งน้อย	ตำบลมาบแคและตำบลข้างเคียง ไม่ประสบปัญหาน้ำท่วมขัง	ขุดลอกคลองระบายน้ำ กว้าง ๘ เมตร ยาว ๒,๙๐๐ เมตร หรือมีปริมาณดินขุดไม่น้อยกว่า ๑๑,๐๐๐ ลบ.ม. พร้อมป้ายประชาสัมพันธ์โครงการ	๑,๐๐๐,๐๐๐	๑,๐๐๐,๐๐๐	๑,๐๐๐,๐๐๐	๑,๐๐๐,๐๐๐	๑,๐๐๐,๐๐๐	คลองที่มีมาตรฐาน จำนวน ๑ สาย	๑.ตำบลมาบแค และตำบลข้างเคียง ไม่มีปัญหาน้ำท่วมขัง ๒.ราษฎรตำบลมาบแค และตำบลข้างเคียงมีคุณภาพชีวิตที่ดี	อบจ.นครปฐม

รายละเอียดโครงการพัฒนา
แผนพัฒนาท้องถิ่น (พ.ศ.๒๕๖๖ - ๒๕๗๐)
สำหรับ โครงการที่เกินศักยภาพขององค์กรปกครองส่วนท้องถิ่น ที่ใช้สำหรับการประสานแผนพัฒนาท้องถิ่น
เทศบาลตำบลมาบแค อำเภอมืองนครปฐม จังหวัดนครปฐม

ก.ยุทธศาสตร์จังหวัดที่ ๓ การเสริมสร้างคุณภาพชีวิตประชาชนอย่างยั่งยืน

ข.ยุทธศาสตร์การพัฒนาของ อปท. ในเขตจังหวัดที่ ๖ ยุทธศาสตร์การพัฒนาด้านบริการสาธารณะ

๑. ยุทธศาสตร์การพัฒนาด้านโครงสร้างพื้นฐาน

๓	ขุดลอกคลองระบายน้ำ หมู่ที่ ๙ ตำบลมาบแค อำเภอมืองนครปฐม จังหวัดนครปฐม จุดเริ่มต้น คลองชลประทาน จุดสิ้นสุด คลองบัวทิพย์ เขตติดต่อ ตำบลนครปฐมอำเภอมืองนครปฐม จังหวัดนครปฐม	ตำบลมาบแคและตำบลข้างเคียง ไม่ประสบปัญหาน้ำท่วมขัง	ขุดลอกคลองระบายน้ำ กว้าง ๑๔ เมตร ยาว ๒,๒๐๐ เมตร หรือมีปริมาณดินขุดไม่น้อยกว่า ๑๕,๐๐๐ ลบ.ม. พร้อมป้ายประชาสัมพันธ์ โครงการ	๑,๒๓๐,๐๐๐	๑,๒๓๐,๐๐๐	๑,๒๓๐,๐๐๐	๑,๒๓๐,๐๐๐	๑,๒๓๐,๐๐๐	คลองที่มีมาตรฐาน จำนวน ๑ สาย	๑.ตำบลมาบแค และตำบลข้างเคียง ไม่มีปัญหาน้ำท่วมขัง ๒.ราษฎรตำบลมาบแค และตำบลข้างเคียงมีคุณภาพชีวิตที่ดี	อบจ.นครปฐม
๔	ขุดลอกคลองระบายน้ำ หมู่ที่ ๑๐ ตำบลมาบแค อำเภอมืองนครปฐม จังหวัดนครปฐม จุดเริ่มต้นโครงการ บริเวณหลังป้อมตำรวจสายตรวจ จุดสิ้นสุด ประตูน้ำชลประทาน เขตติดต่อ ตำบลทุ่งน้อย	ตำบลมาบแคและตำบลข้างเคียง ไม่ประสบปัญหาน้ำท่วมขัง	ขุดลอกคลองระบายน้ำ กว้าง ๖ เมตร ยาว ๑,๑๐๐ เมตร หรือมีปริมาณดินขุดไม่น้อยกว่า ๖,๐๐๐ ลบ.ม. พร้อมป้ายประชาสัมพันธ์ โครงการ	๘๐๐,๐๐๐	๘๐๐,๐๐๐	๘๐๐,๐๐๐	๘๐๐,๐๐๐	๘๐๐,๐๐๐	คลองที่มีมาตรฐาน จำนวน ๑ สาย	๑.ตำบลมาบแค และตำบลข้างเคียง ไม่มีปัญหาน้ำท่วมขัง ๒.ราษฎรตำบลมาบแค และตำบลข้างเคียงมีคุณภาพชีวิตที่ดี	อบจ.นครปฐม

รายละเอียดโครงการพัฒนา
แผนพัฒนาท้องถิ่น (พ.ศ.๒๕๖๖ - ๒๕๗๐)
สำหรับ โครงการที่เกิณศัภยภาพขององค์กรปกครองส่วนท้องถิ่น ที่ใช้สำหรับการประสานแผนพัฒนาท้องถิ่น
เทศบาลตำบลมาบแค อำเภอมืองนครปฐม จังหวัดนครปฐม

ก.ยุทธศาสตร์จังหวัดที่ ๓ การเสริมสร้างคุณภาพชีวิตประชาชนอย่างยั่งยืน

ข.ยุทธศาสตร์การพัฒนาของ อปท. ในเขตจังหวัดที่ ๖ ยุทธศาสตร์การพัฒนาด้านบริการสาธารณะ

๑. ยุทธศาสตร์การพัฒนาด้านโครงสร้างพื้นฐาน

๕	ขุดลอกคลองระบายน้ำ หมู่ที่ ๑๑ ตำบลมาบแค อำเภอมืองนครปฐม จังหวัดนครปฐม จุดเริ่มต้น เขตติดต่อ ตำบลมาบแค - ตำบลตาก้อง จุดสิ้นสุด เขตติดต่อ ตำบลมาบแค - ตำบลดอนรวก	ตำบลมาบแคและตำบลข้างเคียง ไม่ประสบปัญหาน้ำท่วมขัง	ขุดลอกคลองระบายน้ำ กว้าง ๑๒ เมตร ยาว ๓,๔๐๐ เมตร หรือมีปริมาณดินขุดไม่น้อยกว่า ๒๐,๐๐๐ ลบ.ม. พร้อมป้ายประชาสัมพันธ์โครงการ	๑,๖๓๒,๐๐๐	๑,๖๓๒,๐๐๐	๑,๖๓๒,๐๐๐	๑,๖๓๒,๐๐๐	๑,๖๓๒,๐๐๐	คลองที่มีมาตรฐาน จำนวน ๑ สาย	๑.ตำบลมาบแคและตำบลข้างเคียง ไม่มีปัญหาน้ำท่วมขัง ๒.ราษฎรตำบลมาบแค และตำบลข้างเคียงมีคุณภาพชีวิตที่ดี	อบจ.นครปฐม
รวม	๕ โครงการ			๕,๙๐๙,๕๖๖	๕,๙๐๙,๕๖๗	๕,๙๐๙,๕๖๘	๕,๙๐๙,๕๖๙	๕,๙๐๙,๕๗๐			

รายละเอียดโครงการพัฒนา
แผนพัฒนาท้องถิ่น (พ.ศ.๒๕๖๖ - ๒๕๗๐)
สำหรับ โครงการที่เกี่วข้องขององค์กรปกครองส่วนท้องถิ่น ที่ใช้สำหรับการประสานแผนพัฒนาท้องถิ่น
เทศบาลตำบลมาบแค อำเภอเมืองนครปฐม จังหวัดนครปฐม

ก.ยุทธศาสตร์จังหวัดที่ ๓ การเสริมสร้างคุณภาพชีวิตประชาชนอย่างยั่งยืน

ข.ยุทธศาสตร์การพัฒนาของ อปท. ในเขตจังหวัดที่ ๖ ยุทธศาสตร์การพัฒนาด้านบริการสาธารณะ

๑. ยุทธศาสตร์การพัฒนาด้านโครงสร้างพื้นฐาน

๑.๒ แผนงานอุตสาหกรรมและการโยธา (งานก่อสร้าง)

ที่	โครงการ	วัตถุประสงค์	เป้าหมายผลผลิต/โครงการ	งบประมาณและที่มา					ตัวชี้วัด	ผลที่คาดว่าจะได้รับ	หน่วยงานที่จะขอประสาน
				๒๕๖๖ (บาท)	๒๕๖๗ (บาท)	๒๕๖๘ (บาท)	๒๕๖๙ (บาท)	๒๕๗๐ (บาท)			
๑	โครงการก่อสร้างกำแพงกันดิน คอนกรีตเสริมเหล็ก	เพื่อปรับปรุงภูมิทัศน์บริเวณคลองระบายน้ำเริ่มต้น หมู่ที่ ๖ บ้านรางน้ำเค็ม ผ่านหมู่ที่ ๗ บ้านสำนักคร้อ และสิ้นสุด หมู่ที่ ๑๐ บ้านทุ่งตะพรหมเชื่อมต่อ ให้มีความปลอดภัย	เพื่อปรับปรุงภูมิทัศน์บริเวณคลองระบายน้ำ เริ่มต้น หมู่ที่ ๖ บ้านรางน้ำเค็ม ผ่านหมู่ที่ ๗ บ้านสำนักคร้อ และสิ้นสุด หมู่ที่ ๑๐ บ้านทุ่งตะพรหมเชื่อมต่อ ให้มีความปลอดภัย	๒๑,๗๒๕,๐๐๐	๒๑,๗๒๕,๐๐๐	๒๑,๗๒๕,๐๐๐	๒๑,๗๒๕,๐๐๐	๒๑,๗๒๕,๐๐๐	ป้องกัน การพังทลาย ของดิน	ตำบลมาบแค ได้รับการปรับปรุงทัศนียภาพด้านการท่องเที่ยวเชิงอนุรักษ์วัฒนธรรมจนสามารถเพิ่มนักท่องเที่ยวได้ไม่น้อยกว่าร้อยละ ๒๐	จ.นครปฐม
รวม	๑ โครงการ			๒๑,๗๒๕,๐๐๐	๒๑,๗๒๕,๐๐๐	๒๑,๗๒๕,๐๐๐	๒๑,๗๒๕,๐๐๐	๒๑,๗๒๕,๐๐๐			

บัญชีสรุปโครงการพัฒนา
แผนพัฒนาท้องถิ่น (พ.ศ.๒๕๖๖ - ๒๕๗๐)
เทศบาลตำบลมาบแค อำเภอมืองนครปฐม จังหวัดนครปฐม

ยุทธศาสตร์	ปี ๒๕๖๖		ปี ๒๕๖๗		ปี ๒๕๖๘		ปี ๒๕๖๙		ปี ๒๕๗๐		รวม ๕ ปี	
	จำนวนโครงการ	งบประมาณ (บาท)	จำนวนโครงการ	งบประมาณ (บาท)	จำนวนโครงการ	งบประมาณ (บาท)	จำนวนโครงการ	งบประมาณ (บาท)	จำนวนโครงการ	งบประมาณ (บาท)	จำนวนโครงการ	งบประมาณ (บาท)
๑.ยุทธศาสตร์การพัฒนาด้านโครงสร้างพื้นฐาน												
๑.๑ แผนงานอุตสาหกรรมและการโยธา	๓๘	๑๔,๑๖๑,๐๐๐	๔๗	๑๓,๑๖๖,๐๐๐	๕๓	๙,๖๔๖,๐๐๐	๔๖	๑๒,๖๒๔,๐๐๐	๓๑	๒๐,๙๒๐,๐๐๐	๒๑๕	๗๐,๕๑๗,๐๐๐
รวม	๓๘	๑๔,๑๖๑,๐๐๐	๔๗	๑๓,๑๖๖,๐๐๐	๕๓	๙,๖๔๖,๐๐๐	๔๖	๑๒,๖๒๔,๐๐๐	๓๑	๒๐,๙๒๐,๐๐๐	๒๑๕	๗๐,๕๑๗,๐๐๐
๒.ยุทธศาสตร์การพัฒนาด้านเศรษฐกิจ												
๒.๑ แผนงานการเกษตร	๑	๒๐,๐๐๐	๑	๒๐,๐๐๐	๑	๒๐,๐๐๐	๑	๒๐,๐๐๐	๑	๒๐,๐๐๐	๕	๑๐๐,๐๐๐
๒.๒ แผนงานสร้างความเข้มแข็งของชุมชน	๒	๘๐,๐๐๐	๒	๘๐,๐๐๐	๒	๘๐,๐๐๐	๒	๘๐,๐๐๐	๒	๘๐,๐๐๐	๑๐	๔๐๐,๐๐๐
รวม	๓	๑๐๐,๐๐๐	๓	๑๐๐,๐๐๐	๓	๑๐๐,๐๐๐	๓	๑๐๐,๐๐๐	๓	๑๐๐,๐๐๐	๑๕	๕๐๐,๐๐๐
๓.ยุทธศาสตร์การพัฒนาด้านสังคม												
๓.๑ แผนงานการศึกษา	๑๑	๒,๐๗๘,๑๗๔	๑๑	๒,๐๗๘,๑๗๔	๑๑	๒,๐๗๘,๑๗๔	๑๑	๒,๐๗๘,๑๗๔	๑๑	๒,๐๗๘,๑๗๔	๕๕	๑๐,๓๙๐,๘๗๐
๓.๒ แผนงานสาธารณสุข	๓	๑๓๐,๐๐๐	๓	๑๓๐,๐๐๐	๓	๑๓๐,๐๐๐	๓	๑๓๐,๐๐๐	๓	๑๓๐,๐๐๐	๑๕	๖๕๐,๐๐๐
๓.๓ แผนงานสังคมสงเคราะห์	๔	๓๗,๐๐๐	๔	๓๗,๐๐๐	๔	๓๗,๐๐๐	๔	๓๗,๐๐๐	๔	๓๗,๐๐๐	๒๐	๑๘๕,๐๐๐
๓.๔ แผนงานสร้างความเข้มแข็งของชุมชน	๔	๗๕,๐๐๐	๔	๗๕,๐๐๐	๔	๗๕,๐๐๐	๔	๗๕,๐๐๐	๔	๗๕,๐๐๐	๒๐	๓๗๕,๐๐๐
๓.๕ แผนงานศาสนาด้านวัฒนธรรมและนันทนาการ	๑๐	๔๒๗,๐๐๐	๑๐	๔๒๗,๐๐๐	๑๐	๔๒๗,๐๐๐	๑๐	๔๒๗,๐๐๐	๑๐	๔๒๗,๐๐๐	๕๐	๒,๑๓๕,๐๐๐
๓.๖ แผนงานเคหะและชุมชน	๑	๑๐,๐๐๐	๑	๑๐,๐๐๐	๑	๑๐,๐๐๐	๑	๑๐,๐๐๐	๑	๑๐,๐๐๐	๕	๕๐,๐๐๐
รวม	๓๓	๒,๗๕๗,๑๗๔	๓๓	๒,๗๕๗,๑๗๔	๓๓	๒,๗๕๗,๑๗๔	๓๓	๒,๗๕๗,๑๗๔	๓๓	๒,๗๕๗,๑๗๔	๑๖๕	๑๓,๗๘๕,๘๗๐
๔.ยุทธศาสตร์การพัฒนาด้านสิ่งแวดล้อม												
๔.๑ แผนงานการเกษตร	๓	๕๐,๐๐๐	๓	๕๐,๐๐๐	๓	๕๐,๐๐๐	๓	๕๐,๐๐๐	๓	๕๐,๐๐๐	๑๕	๒๕๐,๐๐๐
รวม	๓	๕๐,๐๐๐	๓	๕๐,๐๐๐	๓	๕๐,๐๐๐	๓	๕๐,๐๐๐	๓	๕๐,๐๐๐	๑๕	๒๕๐,๐๐๐
๕.ยุทธศาสตร์การพัฒนาด้านการบริหารจัดการที่ดี												
๕.๑ แผนงานบริหารงานทั่วไป	๑๐	๑,๑๔๐,๐๐๐	๑๐	๑,๑๔๐,๐๐๐	๑๐	๑,๑๔๐,๐๐๐	๑๐	๑,๑๔๐,๐๐๐	๑๐	๑,๑๔๐,๐๐๐	๕๐	๕,๗๐๐,๐๐๐
๕.๒ แผนงานการรักษาความสงบภายใน	๒	๓๑๐,๐๐๐	๒	๓๑๐,๐๐๐	๒	๓๑๐,๐๐๐	๒	๓๑๐,๐๐๐	๒	๓๑๐,๐๐๐	๑๐	๑,๕๕๐,๐๐๐
รวม	๑๒	๑,๔๕๐,๐๐๐	๑๒	๑,๔๕๐,๐๐๐	๑๒	๑,๔๕๐,๐๐๐	๑๒	๑,๔๕๐,๐๐๐	๑๒	๑,๔๕๐,๐๐๐	๖๐	๗,๒๕๐,๐๐๐
รวมทั้งสิ้น	๘๙	๑๘,๕๑๘,๑๗๔	๙๘	๑๗,๕๒๓,๑๗๔	๑๐๔	๑๔,๐๐๓,๑๗๔	๙๗	๑๖,๙๘๑,๑๗๔	๘๒	๒๕,๒๗๗,๑๗๔	๔๗๐	๙๒,๓๐๒,๘๗๐

รายละเอียดโครงการพัฒนา
แผนพัฒนาท้องถิ่น (พ.ศ. ๒๕๖๖ - ๒๕๗๐)
เทศบาลตำบลมาบแค อำเภอเมืองนครปฐม จังหวัดนครปฐม

ก.ยุทธศาสตร์ที่ ๑ พัฒนานครปฐมให้เป็นเมืองอัจฉริยะ (Smart City) โดยเน้นด้านการขนส่ง (Transport), เมืองหลวงแห่งอาหารและการท่องเที่ยว (Food Metropolis) และเมืองแห่งสุขภาพ (Healthy City) รองรับสังคมผู้สูงอายุ (Aging) และบริบทโลก (Global Content)

ข.ยุทธศาสตร์การพัฒนาของ อปท. ในเขตจังหวัดที่ ๖ ยุทธศาสตร์ด้านการบริการสาธารณะ

๑. ยุทธศาสตร์การพัฒนาด้านโครงสร้างพื้นฐาน

๑.๑ แผนงานอุตสาหกรรมและการโยธา

ที่	โครงการ	วัตถุประสงค์	เป้าหมายผลผลิต/โครงการ	งบประมาณและที่มา					ตัวชี้วัด	ผลที่คาดว่าจะได้รับ	หน่วยงานที่รับผิดชอบ	
				๒๕๖๖ (บาท)	๒๕๖๗ (บาท)	๒๕๖๘ (บาท)	๒๕๖๙ (บาท)	๒๕๗๐ (บาท)				
๑	โครงการก่อสร้างถนนลาดยางแอสฟัลต์ติกคอนกรีต พร้อมวางท่อระบายน้ำข้ามถนนบริเวณหมู่ที่ ๑ จุดเริ่มต้นบริเวณบ้านคุณนาวัน เหล่างาม บ้านเลขที่ ๔๓ จุดสิ้นสุดเชื่อมต่อถนนลาดยางแอสฟัลต์ติกคอนกรีตเดิม	เพื่อพัฒนาสภาพผิวจราจรของถนนให้มีสภาพดีขึ้น สะดวกในการสัญจร ไป - มา และส่งเสริมให้เกิดความเจริญแก่ท้องถิ่น	ก่อสร้างถนนลาดยางแอสฟัลต์ติกคอนกรีต ความหนา ๐.๐๕ เมตร ความกว้าง ๔.๐๐ เมตร ความยาว ๒๐๓.๐๐ เมตร หรือมีพื้นที่รวมไม่น้อยกว่า ๘๑๒.๐๐ ตารางเมตร พร้อมวางท่อระบายน้ำข้ามถนน ขนาด Ø ๐.๖๐ เมตร จำนวน ๒ จุด ความยาวจุดละ ๑๕.๐๐ เมตร รายละเอียดตามแบบเทศบาลตำบลมาบแคกำหนด พร้อมป้ายประชาสัมพันธ์โครงการ	๓๘๐,๐๐๐						คกก.ตรวจรับงานจ้างตรวจรับงานโดยไม่มีปัญหาและข้อท้วงติง	ประชาชนในพื้นที่มีเส้นทางสัญจรที่สะดวกและปลอดภัย	กองช่าง
๒	โครงการก่อสร้างถนนลาดยางแอสฟัลต์ติกคอนกรีต บริเวณหมู่ที่ ๑ จุดเริ่มต้น เชื่อมต่อถนนลาดยางแอสฟัลต์ติกคอนกรีตเดิม จุดสิ้นสุด บริเวณบ้านคุณเสนาะ นิมโพร้ทอง บ้านเลขที่ ๘๑	เพื่อพัฒนาสภาพผิวจราจรของถนนให้มีสภาพดีขึ้น สะดวกในการสัญจร ไป - มา และส่งเสริมให้เกิดความเจริญแก่ท้องถิ่น	ก่อสร้างถนนแอสฟัลต์ติกคอนกรีต ความหนา ๐.๐๕ เมตร ความกว้าง ๔.๐๐ เมตร ความยาว ๑๐๐.๐๐ เมตร หรือมีพื้นที่รวมไม่น้อยกว่า ๔๐๐.๐๐ ตารางเมตร รายละเอียดตามแบบเทศบาลตำบลมาบแคกำหนด พร้อมป้ายประชาสัมพันธ์โครงการ		๑๖๘,๐๐๐					คกก.ตรวจรับงานจ้างตรวจรับงานโดยไม่มีปัญหาและข้อท้วงติง	ประชาชนในพื้นที่มีเส้นทางสัญจรที่สะดวกและปลอดภัย	กองช่าง

รายละเอียดโครงการพัฒนา

แผนพัฒนาท้องถิ่น (พ.ศ. ๒๕๖๖ - ๒๕๗๐)

เทศบาลตำบลมาบแค อำเภอเมืองนครปฐม จังหวัดนครปฐม

๓	โครงการก่อสร้างถนนลาดยางแอสฟัลท์ติกคอนกรีต บริเวณหมู่ที่ ๑ จุดเริ่มต้น บริเวณบ้านคุณชุตติกาญจน์ หูเต็ม เลขที่ ๔/๑ จุดสิ้นสุด บริเวณบ้านคุณสังเวย เปลี่ยนลี บ้านเลขที่ ๙๔/๔	เพื่อพัฒนาสภาพผิวจราจรของถนนให้มีสภาพดีขึ้น สะดวกในการสัญจร ไป - มา พัฒนาระบบระบายน้ำให้ดีขึ้น และส่งเสริมให้เกิดความเจริญแก่ท้องถิ่น	ก่อสร้างถนนแอสฟัลท์ติกคอนกรีต ความหนา ๐.๐๕ เมตร ความกว้าง ๔.๐๐ เมตร ความยาว ๖๕๐.๐๐ เมตร หรือมีพื้นที่รวมไม่น้อยกว่า ๒,๖๐๐.๐๐ ตารางเมตร รายละเอียดตามแบบเทศบาลตำบลมาบแคกำหนด พร้อมป้ายประชาสัมพันธ์โครงการ				๑,๑๐๐,๐๐๐		คกก.ตรวจรับงานจ้างตรวจรับงานโดยไม่มีปัญหาและข้อท้วงติง	ประชาชนในพื้นที่ที่มีเส้นทางสัญจรที่สะดวกและปลอดภัย	กองช่าง
๔	โครงการปรับปรุงผิวจราจรแอสฟัลท์ติกคอนกรีต หนองอ้อขอย ๖/๑ บริเวณหมู่ที่ ๑ จุดเริ่มต้น เชื่อมต่อถนนลาดยางแอสฟัลท์ติกคอนกรีตเดิม จุดสิ้นสุด บริเวณคุณวิโรจน์ อัครชนนวัต บ้านเลขที่ ๒/๓	เพื่อพัฒนาสภาพผิวจราจรของถนนให้มีสภาพดีขึ้น สะดวกในการสัญจร ไป - มา และส่งเสริมให้เกิดความเจริญแก่ท้องถิ่น	ปรับปรุงผิวจราจรแอสฟัลท์ติกคอนกรีต ความหนา ๐.๐๕ เมตร ความกว้าง ๔.๐๐ เมตร ความยาว ๒๓๐.๐๐ เมตร หรือมีพื้นที่รวมไม่น้อยกว่า ๙๒๐.๐๐ ตารางเมตร รายละเอียดตามแบบเทศบาลตำบลมาบแคกำหนด พร้อมป้ายประชาสัมพันธ์โครงการ					๒๙๕,๐๐๐	คกก.ตรวจรับงานจ้างตรวจรับงานโดยไม่มีปัญหาและข้อท้วงติง	ประชาชนในพื้นที่ที่มีเส้นทางสัญจรที่สะดวกและปลอดภัย	กองช่าง
๕	โครงการก่อสร้างถนนลาดยางแอสฟัลท์ติกคอนกรีต บริเวณหมู่ที่ ๑ จุดเริ่มต้น เชื่อมต่อถนนลาดยางแอสฟัลท์ติกคอนกรีตเดิม จุดสิ้นสุด บริเวณบ้านคุณเจษฎา เณรน้อย บ้านเลขที่ ๑๐๖	เพื่อพัฒนาสภาพผิวจราจรของถนนให้มีสภาพดีขึ้น สะดวกในการสัญจร ไป - มา และส่งเสริมให้เกิดความเจริญแก่ท้องถิ่น	ก่อสร้างถนนแอสฟัลท์ติกคอนกรีต ความหนา ๐.๐๕ เมตร ความกว้าง ๔.๐๐ เมตร ความยาว ๑๘๕.๐๐ เมตร หรือมีพื้นที่รวมไม่น้อยกว่า ๗๔๐.๐๐ ตารางเมตร รายละเอียดตามแบบเทศบาลตำบลมาบแคกำหนด พร้อมป้ายประชาสัมพันธ์โครงการ				๓๑๕,๐๐๐		คกก.ตรวจรับงานจ้างตรวจรับงานโดยไม่มีปัญหาและข้อท้วงติง	ประชาชนในพื้นที่ที่มีเส้นทางสัญจรที่สะดวกและปลอดภัย	กองช่าง

รายละเอียดโครงการพัฒนา

แผนพัฒนาท้องถิ่น (พ.ศ. ๒๕๖๖ - ๒๕๗๐)

เทศบาลตำบลมาบแค อำเภอเมืองนครปฐม จังหวัดนครปฐม

๖	โครงการปรับปรุงผิวจราจรแอสฟัลท์ติกคอนกรีต หนองอ้อซอย ๙ บริเวณหมู่ที่ ๑ จุดเริ่มต้น เชื่อมต่อถนนลาดยางแอสฟัลท์ติกคอนกรีตเดิม จุดสิ้นสุด บริเวณคุณศก ธาระนุทรัพย์ บ้านเลขที่ ๓๕	เพื่อพัฒนาสภาพผิวจราจรของถนนให้มีสภาพดีขึ้น สะดวกในการสัญจร ไป - มา และส่งเสริมให้เกิดความเจริญแก่ท้องถิ่น	ปรับปรุงผิวจราจรแอสฟัลท์ติกคอนกรีต ความหนา ๐.๐๕ เมตร ความกว้าง ๔.๐๐ เมตร ความยาว ๓๕๐.๐๐ เมตร หรือมีพื้นที่รวมไม่น้อยกว่า ๑,๕๐๐.๐๐ ตารางเมตร รายละเอียดตามแบบเทศบาลตำบลมาบแคกำหนด พร้อมป้ายประชาสัมพันธ์โครงการ				๔๓๕,๐๐๐		คกก.ตรวจรับงานจ้างตรวจรับงานโดยไม่มีปัญหาและข้อท้วงติง	ประชาชนในพื้นที่มีเส้นทางสัญจรที่สะดวกและปลอดภัย	กองช่าง
๗	โครงการปรับปรุงผิวจราจรแอสฟัลท์ติกคอนกรีต หนองอ้อซอย ๙/๑ บริเวณหมู่ที่ ๑ จุดเริ่มต้น เชื่อมต่อถนนลาดยางแอสฟัลท์ติกคอนกรีตเดิม จุดสิ้นสุด บริเวณคุณไธพัทธ์ ธวัชณ์ชวักิตต์ บ้านเลขที่ ๓๕/๑	เพื่อพัฒนาสภาพผิวจราจรของถนนให้มีสภาพดีขึ้น สะดวกในการสัญจร ไป - มา และส่งเสริมให้เกิดความเจริญแก่ท้องถิ่น	ปรับปรุงผิวจราจรแอสฟัลท์ติกคอนกรีต ความหนา ๐.๐๕ เมตร ความกว้าง ๔.๐๐ เมตร ความยาว ๑๘๕.๐๐ เมตร หรือมีพื้นที่รวมไม่น้อยกว่า ๗๕๐.๐๐ ตารางเมตร รายละเอียดตามแบบเทศบาลตำบลมาบแคกำหนด พร้อมป้ายประชาสัมพันธ์โครงการ				๒๓๐,๐๐๐		คกก.ตรวจรับงานจ้างตรวจรับงานโดยไม่มีปัญหาและข้อท้วงติง	ประชาชนในพื้นที่มีเส้นทางสัญจรที่สะดวกและปลอดภัย	กองช่าง
๘	โครงการปรับปรุงผิวจราจรแอสฟัลท์ติกคอนกรีต หนองอ้อซอย ๗/๓ บริเวณหมู่ที่ ๑ จุดเริ่มต้น เชื่อมต่อถนนลาดยางแอสฟัลท์ติกคอนกรีตเดิม จุดสิ้นสุด บริเวณคุณสุวิวัฒน์ เหล่างาม บ้านเลขที่ ๘	เพื่อพัฒนาสภาพผิวจราจรของถนนให้มีสภาพดีขึ้น สะดวกในการสัญจร ไป - มา และส่งเสริมให้เกิดความเจริญแก่ท้องถิ่น	ปรับปรุงผิวจราจรแอสฟัลท์ติกคอนกรีต ความหนา ๐.๐๕ เมตร ความกว้าง ๔.๐๐ เมตร ความยาว ๙๘.๐๐ เมตร หรือมีพื้นที่รวมไม่น้อยกว่า ๓๙๒.๐๐ ตารางเมตร รายละเอียดตามแบบเทศบาลตำบลมาบแคกำหนด พร้อมป้ายประชาสัมพันธ์โครงการ		๑๒๕,๐๐๐				คกก.ตรวจรับงานจ้างตรวจรับงานโดยไม่มีปัญหาและข้อท้วงติง	ประชาชนในพื้นที่มีเส้นทางสัญจรที่สะดวกและปลอดภัย	กองช่าง

รายละเอียดโครงการพัฒนา

แผนพัฒนาท้องถิ่น (พ.ศ. ๒๕๖๖ - ๒๕๗๐)

เทศบาลตำบลมาบแค อำเภอเมืองนครปฐม จังหวัดนครปฐม

๙	โครงการซ่อมสร้างถนนลาดยางแอสฟัลท์ติกคอนกรีต พร้อมวางท่อระบายน้ำข้ามถนนหนองอ้อ ซอย ๗ บริเวณหมู่ที่ ๑ จุดเริ่มต้น เชื่อมต่อถนนลาดยางแอสฟัลท์ติกคอนกรีตเดิม จุดสิ้นสุด บริเวณคุณสำเนา สวงวนพันธ์ บ้านเลขที่ ๓๙	เพื่อพัฒนาสภาพผิวจราจรของถนนให้มีสภาพดีขึ้น สะดวกในการสัญจร ไป - มา และส่งเสริมให้เกิดความเจริญแก่ท้องถิ่น	ซ่อมสร้างถนนลาดยางแอสฟัลท์ติกคอนกรีต ความหนา ๐.๐๕ เมตร ความกว้าง ๔.๐๐ เมตร ความยาว ๕๗.๐๐ เมตร หรือมีพื้นที่รวมไม่น้อยกว่า ๒๒๘.๐๐ ตารางเมตร พร้อมวางท่อระบายน้ำข้ามถนน ขนาด Ø ๐.๖๐ เมตร จำนวน ๑ จุด ความยาว ๙.๐๐ เมตร รายละเอียดตามแบบเทศบาลตำบลมาบแคกำหนด พร้อมป้ายประชาสัมพันธ์โครงการ		๑๑๐,๐๐๐				คกก.ตรวจรับงานจ้างตรวจรับงานโดยไม่มีปัญหาและข้อท้วงติง	ประชาชนในพื้นที่ที่มีเส้นทางสัญจรที่สะดวกและปลอดภัย	กองช่าง
๑๐	โครงการปรับปรุงผิวจราจรแอสฟัลท์ติกคอนกรีต หนองอ้อ ซอย ๗/๒ บริเวณหมู่ที่ ๑ จุดเริ่มต้น เชื่อมต่อถนนลาดยางแอสฟัลท์ติกคอนกรีตเดิม จุดสิ้นสุด บริเวณบ้านคุณชาญชัย สวงวนพันธ์ บ้านเลขที่ ๕๐/๑	เพื่อพัฒนาสภาพผิวจราจรของถนนให้มีสภาพดีขึ้น สะดวกในการสัญจร ไป - มา และส่งเสริมให้เกิดความเจริญแก่ท้องถิ่น	ปรับปรุงผิวจราจรแอสฟัลท์ติกคอนกรีต ความหนา ๐.๐๕ เมตร ความกว้าง ๔.๐๐ เมตร ความยาว ๒๐๐.๐๐ เมตร หรือมีพื้นที่รวมไม่น้อยกว่า ๘๐๐.๐๐ ตารางเมตร รายละเอียดตามแบบเทศบาลตำบลมาบแคกำหนด พร้อมป้ายประชาสัมพันธ์โครงการ		๒๕๐,๐๐๐				คกก.ตรวจรับงานจ้างตรวจรับงานโดยไม่มีปัญหาและข้อท้วงติง	ประชาชนในพื้นที่ที่มีเส้นทางสัญจรที่สะดวกและปลอดภัย	กองช่าง
๑๑	โครงการปรับปรุงผิวจราจรแอสฟัลท์ติกคอนกรีต หนองอ้อ ซอย ๗ บริเวณหมู่ที่ ๑ จุดเริ่มต้น เชื่อมต่อถนนลาดยางแอสฟัลท์ติกคอนกรีตเดิม จุดสิ้นสุด เชื่อมต่อถนนลาดยางแอสฟัลท์ติกคอนกรีตเดิม เขตติดต่อตำบลห้วยพระ	เพื่อพัฒนาสภาพผิวจราจรของถนนให้มีสภาพดีขึ้น สะดวกในการสัญจร ไป - มา และส่งเสริมให้เกิดความเจริญแก่ท้องถิ่น	ปรับปรุงผิวจราจรแอสฟัลท์ติกคอนกรีต ความหนา ๐.๐๕ เมตร ความกว้าง ๖.๐๐ เมตร ความยาว ๖๓๕.๐๐ เมตร หรือมีพื้นที่รวมไม่น้อยกว่า ๓,๘๑๐.๐๐ ตารางเมตร รายละเอียดตามแบบเทศบาลตำบลมาบแคกำหนด พร้อมป้ายประชาสัมพันธ์โครงการ					๑,๒๐๐,๐๐๐	คกก.ตรวจรับงานจ้างตรวจรับงานโดยไม่มีปัญหาและข้อท้วงติง	ประชาชนในพื้นที่ที่มีเส้นทางสัญจรที่สะดวกและปลอดภัย	กองช่าง

รายละเอียดโครงการพัฒนา

แผนพัฒนาท้องถิ่น (พ.ศ. ๒๕๖๖ - ๒๕๗๐)

เทศบาลตำบลมาบแค อำเภอเมืองนครปฐม จังหวัดนครปฐม

๑๒	โครงการก่อสร้างถนนลาดยางแอสฟัลท์ติกคอนกรีต บริเวณหมู่ที่ ๑ จุดเริ่มต้น เชื่อมต่อถนนลาดยางแอสฟัลท์ติกคอนกรีตเดิม จุดสิ้นสุด บริเวณบ้านคุณมนัส จันทร์สุวรรณ บ้านเลขที่ ๓๙/๑	เพื่อพัฒนาสภาพผิวจราจรของถนนให้มีสภาพดีขึ้น สะดวกในการสัญจร ไป - มา และส่งเสริมให้เกิดความเจริญแก่ท้องถิ่น	ก่อสร้างถนนแอสฟัลท์ติกคอนกรีต ความหนา ๐.๐๕ เมตร ความกว้าง ๔.๐๐ เมตร ความยาว ๑๗๐.๐๐ เมตร หรือมีพื้นที่รวมไม่น้อยกว่า ๖๘๐.๐๐ ตารางเมตร รายละเอียดตามแบบเทศบาลตำบลมาบแคกำหนด พร้อมป้ายประชาสัมพันธ์โครงการ		๒๘๖,๐๐๐				คกก.ตรวจรับงานจ้างตรวจรับงานโดยไม่มีปัญหาและข้อท้วงติง	ประชาชนในพื้นที่ที่มีเส้นทางสัญจรที่สะดวกและปลอดภัย มีระบบระบายน้ำที่ดีขึ้น	กองช่าง
๑๓	โครงการปรับปรุงผิวจราจรแอสฟัลท์ติกคอนกรีต หนองอ้อขอย ๒ บริเวณหมู่ที่ ๑ จุดเริ่มต้น เชื่อมต่อถนนลาดยางแอสฟัลท์ติกคอนกรีตเดิม จุดสิ้นสุด บริเวณที่ดินคุณนภดล เหล่างาม	เพื่อพัฒนาสภาพผิวจราจรของถนนให้มีสภาพดีขึ้น สะดวกในการสัญจร ไป - มา และส่งเสริมให้เกิดความเจริญแก่ท้องถิ่น	ปรับปรุงผิวจราจรแอสฟัลท์ติกคอนกรีต ความหนา ๐.๐๕ เมตร ความกว้าง ๔.๐๐ เมตร ความยาว ๑๑๕.๐๐ เมตร หรือมีพื้นที่รวมไม่น้อยกว่า ๔๖๐.๐๐ ตารางเมตร รายละเอียดตามแบบเทศบาลตำบลมาบแคกำหนด พร้อมป้ายประชาสัมพันธ์โครงการ			๑๔๓,๐๐๐			คกก.ตรวจรับงานจ้างตรวจรับงานโดยไม่มีปัญหาและข้อท้วงติง	ประชาชนในพื้นที่ที่มีเส้นทางสัญจรที่สะดวกและปลอดภัย	กองช่าง
๑๔	โครงการซ่อมสร้างถนนลาดยางแอสฟัลท์ติกคอนกรีต หนองอ้อขอย ๑ บริเวณหมู่ที่ ๑ จุดเริ่มต้น เชื่อมต่อถนนลาดยางแอสฟัลท์ติกคอนกรีตเดิม จุดสิ้นสุด บริเวณคุณกิตติศักดิ์ หุ่นเต็ม บ้านเลขที่ ๙๙	เพื่อพัฒนาสภาพผิวจราจรของถนนให้มีสภาพดีขึ้น สะดวกในการสัญจร ไป - มา และส่งเสริมให้เกิดความเจริญแก่ท้องถิ่น	ซ่อมสร้างถนนลาดยางแอสฟัลท์ติกคอนกรีต ความหนา ๐.๐๕ เมตร ความกว้าง ๔.๐๐ เมตร ความยาว ๑๒๕.๐๐ เมตร หรือมีพื้นที่รวมไม่น้อยกว่า ๕๐๐.๐๐ ตารางเมตร รายละเอียดตามแบบเทศบาลตำบลมาบแคกำหนด พร้อมป้ายประชาสัมพันธ์โครงการ		๒๑๐,๐๐๐				คกก.ตรวจรับงานจ้างตรวจรับงานโดยไม่มีปัญหาและข้อท้วงติง	ประชาชนในพื้นที่ที่มีเส้นทางสัญจรที่สะดวกและปลอดภัย	กองช่าง

รายละเอียดโครงการพัฒนา

แผนพัฒนาท้องถิ่น (พ.ศ. ๒๕๖๖ - ๒๕๗๐)

เทศบาลตำบลมาบแค อำเภอเมืองนครปฐม จังหวัดนครปฐม

๑๕	โครงการปรับปรุงผิวจราจรแอสฟัลท์ติกคอนกรีต บริเวณหมู่ที่ ๑ จุดเริ่มต้น เชื่อมต่อ ถนนลาดยางแอสฟัลท์ติกคอนกรีตเดิม จุดสิ้นสุด บริเวณบ้านคุณขจร เหล่างาม บ้านเลขที่ ๒	เพื่อพัฒนาสภาพผิวจราจรของถนนให้มีสภาพดีขึ้น สะดวกในการสัญจร ไป - มา และส่งเสริมให้เกิดความเจริญแก่ท้องถิ่น	ปรับปรุงผิวจราจรแอสฟัลท์ติกคอนกรีต ความหนา ๐.๐๕ เมตร ความกว้าง ๔.๐๐ เมตร ความยาว ๑๓๑.๐๐ เมตร หรือมีพื้นที่รวมไม่น้อยกว่า ๕๒๔.๐๐ ตารางเมตร รายละเอียดตามแบบเทศบาลตำบลมาบแคกำหนด พร้อมป้ายประชาสัมพันธ์โครงการ	๑๖๓,๐๐๐					คกก.ตรวจรับงานจ้างตรวจรับงานโดยไม่มีปัญหาและข้อท้วงติง	ประชาชนในพื้นที่ มีเส้นทางสัญจรที่สะดวกและปลอดภัย	กองช่าง
๑๖	โครงการก่อสร้างและปรับปรุงถนนลาดยางแอสฟัลท์ติกคอนกรีต หนองอ้อ ซอย ๗/๑ บริเวณหมู่ที่ ๑ จุดเริ่มต้น เชื่อมต่อถนนลาดยางแอสฟัลท์ติกคอนกรีตเดิม จุดสิ้นสุด บริเวณบ้านคุณสุทธิวัฒน์ ปันทอง บ้านเลขที่ ๕๑	เพื่อพัฒนาสภาพผิวจราจรของถนนให้มีสภาพดีขึ้น สะดวกในการสัญจร ไป - มา และส่งเสริมให้เกิดความเจริญแก่ท้องถิ่น	ก่อสร้างถนนแอสฟัลท์ติกคอนกรีต ความหนา ๐.๐๕ เมตร ความกว้าง ๔.๐๐ เมตร ความยาว ๗๔.๐๐ เมตร หรือมีพื้นที่รวมไม่น้อยกว่า ๒๙๖.๐๐ ตารางเมตร และปรับปรุงผิวจราจรแอสฟัลท์ติกคอนกรีต ความหนา ๐.๐๕ เมตร ความกว้าง ๔.๐๐ เมตร ความยาว ๒๔๑.๐๐ เมตร หรือมีพื้นที่รวมไม่น้อยกว่า ๙๖๔.๐๐ ตารางเมตร รายละเอียดตามแบบเทศบาลตำบลมาบแคกำหนด พร้อมป้ายประชาสัมพันธ์โครงการ	๔๒๔,๐๐๐					คกก.ตรวจรับงานจ้างตรวจรับงานโดยไม่มีปัญหาและข้อท้วงติง	ประชาชนในพื้นที่ มีเส้นทางสัญจรที่สะดวกและปลอดภัย	กองช่าง
๑๗	โครงการปรับปรุงผิวจราจรแอสฟัลท์ติกคอนกรีต บริเวณหมู่ที่ ๑ จุดเริ่มต้น เชื่อมต่อ ถนนลาดยางแอสฟัลท์ติกคอนกรีตเดิม จุดสิ้นสุด บริเวณบ้านคุณวุฒิชัย ทองม้วย บ้านเลขที่ ๑/๑	เพื่อพัฒนาสภาพผิวจราจรของถนนให้มีสภาพดีขึ้น สะดวกในการสัญจร ไป - มา และส่งเสริมให้เกิดความเจริญแก่ท้องถิ่น	ปรับปรุงผิวจราจรแอสฟัลท์ติกคอนกรีต ความหนา ๐.๐๕ เมตร ความกว้าง ๕.๐๐ เมตร ความยาว ๙๒.๐๐ เมตร หรือมีพื้นที่รวมไม่น้อยกว่า ๔๖๐.๐๐ ตารางเมตร รายละเอียดตามแบบเทศบาลตำบลมาบแคกำหนด พร้อมป้ายประชาสัมพันธ์โครงการ	๑๔๓,๐๐๐					คกก.ตรวจรับงานจ้างตรวจรับงานโดยไม่มีปัญหาและข้อท้วงติง	ประชาชนในพื้นที่ มีเส้นทางสัญจรที่สะดวกและปลอดภัย	กองช่าง

รายละเอียดโครงการพัฒนา

แผนพัฒนาท้องถิ่น (พ.ศ. ๒๕๖๖ - ๒๕๗๐)

เทศบาลตำบลมาบแค อำเภอเมืองนครปฐม จังหวัดนครปฐม

๑๘	โครงการก่อสร้างลาดยางแอสฟัลท์ติกคอนกรีต หนองอ้อ ซอย ๑ บริเวณหมู่ที่ ๑ จุดเริ่มต้นเชื่อมต่อถนนลาดยางแอสฟัลท์ติกคอนกรีตเดิม จุดสิ้นสุดบริเวณบ้านคุณสุชิน เหล่างาม บ้านเลขที่ ๑๒/๒	เพื่อพัฒนาสภาพผิวจราจรของถนนให้มีสภาพดีขึ้น สะดวกในการสัญจร ไป - มา และส่งเสริมให้เกิดความเจริญแก่ท้องถิ่น	ก่อสร้างถนนแอสฟัลท์ติกคอนกรีต ความหนา ๐.๑๕ เมตร ความกว้าง ๓.๕๐ เมตร ความยาว ๑๙๔ เมตร หรือมีพื้นที่รวมไม่น้อยกว่า ๖๗๙.๐๐ ตารางเมตร รายละเอียดตามแบบเทศบาลตำบลมาบแคกำหนด พร้อมป้ายประชาสัมพันธ์โครงการ	๒๘๖,๐๐๐					คกก.ตรวจรับงานจ้างตรวจรับงานโดยไม่มีปัญหาและข้อท้วงติง	ประชาชนในพื้นที่ มีเส้นทางสัญจรที่สะดวกและปลอดภัย	กองช่าง
๑๙	โครงการก่อสร้างถนนคอนกรีตเสริมเหล็ก พร้อมวางท่อระบายน้ำ หมู่ที่ ๑ จุดเริ่มต้น บ้านคุณสังเวศ เปลี่ยนลี บ้านเลขที่ ๙๔/๔ ถึง บ้านคุณมลเทียร เปลี่ยนลี บ้านเลขที่ ๙๔/๒	เพื่อพัฒนาสภาพผิวจราจรของถนนให้มีสภาพดีขึ้น สะดวกในการสัญจร ไป - มา พัฒนาระบบระบายน้ำให้ดีขึ้น และส่งเสริมให้เกิดความเจริญแก่ท้องถิ่น	กว้าง ๓.๐๐ ม. ยาว ๑๓๕.๐๐ ม. หนา ๐.๑๕ ม. หรือมีพื้นที่รวมไม่น้อยกว่า ๔๐๕.๐๐ ตร.ม. (พื้นที่รวมบ่อพัก) และก่อสร้างท่อระบายน้ำ ขนาด Ø ๐.๖๐ ม. พร้อมบ่อพัก ความยาวรวมบ่อพักไม่น้อยกว่า ๑๓๕.๐๐ ม. รายละเอียดตามแบบเทศบาลตำบลมาบแค พร้อมป้ายประชาสัมพันธ์โครงการ					๕๙๓,๐๐๐	คกก.ตรวจรับงานจ้างตรวจรับงานโดยไม่มีปัญหาและข้อท้วงติง	ประชาชนในพื้นที่ มีเส้นทางสัญจรที่สะดวกและปลอดภัย มีระบบระบายน้ำที่ดีขึ้น	กองช่าง
๒๐	โครงการปรับปรุงผิวจราจรแอสฟัลท์ติกคอนกรีต บริเวณหมู่ที่ ๒ จุดเริ่มต้น บริเวณบ้านคุณไสว วงศ์บุตรดา บ้านเลขที่ ๖๑ จุดสิ้นสุด บริเวณบ้านคุณสุชิน ทองศรี บ้านเลขที่ ๑๙/๒	เพื่อพัฒนาสภาพผิวจราจรของถนนให้มีสภาพดีขึ้น สะดวกในการสัญจร ไป - มา และส่งเสริมให้เกิดความเจริญแก่ท้องถิ่น	ปรับปรุงผิวจราจรแอสฟัลท์ติกคอนกรีต ความหนา ๐.๑๕ เมตร ความกว้าง ๔.๐๐ เมตร ความยาว ๑๑๙.๐๐ เมตร หรือมีพื้นที่รวมไม่น้อยกว่า ๔๗๖.๐๐ ตารางเมตร รายละเอียดตามแบบเทศบาลตำบลมาบแคกำหนด พร้อมป้ายประชาสัมพันธ์โครงการ					๑๔๘,๐๐๐	คกก.ตรวจรับงานจ้างตรวจรับงานโดยไม่มีปัญหาและข้อท้วงติง	ประชาชนในพื้นที่ มีเส้นทางสัญจรที่สะดวกและปลอดภัย	กองช่าง

รายละเอียดโครงการพัฒนา

แผนพัฒนาท้องถิ่น (พ.ศ. ๒๕๖๖ - ๒๕๗๐)

เทศบาลตำบลมาบแค อำเภอเมืองนครปฐม จังหวัดนครปฐม

๒๑	โครงการปรับปรุงผิวจราจรแอสฟัลท์ติกคอนกรีต ตอนกลาง ซอย ๑ บริเวณหมู่ที่ ๒ จุดเริ่มต้น เชื่อมต่อถนนลาดยางแอสฟัลท์ติกคอนกรีตเดิม จุดสิ้นสุด บริเวณบ้านคุณชูใจ สุขจินดา บ้านเลขที่ ๓	เพื่อพัฒนาสภาพผิวจราจรของถนนให้มีสภาพดีขึ้น สะดวกในการสัญจร ไป - มา และส่งเสริมให้เกิดความเจริญแก่ท้องถิ่น	ปรับปรุงผิวจราจรแอสฟัลท์ติกคอนกรีต ความหนา ๐.๐๕ เมตร ความกว้าง ๔.๐๐ เมตร ความยาว ๙๕.๐๐ เมตร หรือมีพื้นที่รวมไม่น้อยกว่า ๓๘๐.๐๐ ตารางเมตร รายละเอียดตามแบบเทศบาลตำบลมาบแคกำหนด พร้อมป้ายประชาสัมพันธ์โครงการ		๑๘๘,๐๐๐				คกก.ตรวจรับงานจ้างตรวจรับงานโดยไม่มีปัญหาและข้อท้วงติง	ประชาชนในพื้นที่ที่มีเส้นทางสัญจรที่สะดวกและปลอดภัย	กองช่าง
๒๒	โครงการก่อสร้างถนนลาดยางแอสฟัลท์ติกคอนกรีต บริเวณหมู่ที่ ๒ จุดเริ่มต้น บริเวณบ้านคุณเหรียญ สงวนพันธุ์ บ้านเลขที่ ๖๓ จุดสิ้นสุด บริเวณบ้านคุณปัญญาวัฒน์ ณะตระกูลพานิช บ้านเลขที่ ๒๒/๑	เพื่อพัฒนาสภาพผิวจราจรของถนนให้มีสภาพดีขึ้น สะดวกในการสัญจร ไป - มา และส่งเสริมให้เกิดความเจริญแก่ท้องถิ่น	ก่อสร้างถนนลาดยางแอสฟัลท์ติกคอนกรีต ความหนา ๐.๐๕ เมตร ความกว้าง ๔.๐๐ เมตร ความยาว ๑๑๒.๐๐ เมตร หรือมีพื้นที่รวมไม่น้อยกว่า ๔๔๘.๐๐ ตารางเมตร รายละเอียดตามแบบเทศบาลตำบลมาบแคกำหนด พร้อมป้ายประชาสัมพันธ์โครงการ				๑๘๙,๐๐๐		คกก.ตรวจรับงานจ้างตรวจรับงานโดยไม่มีปัญหาและข้อท้วงติง	ประชาชนในพื้นที่ที่มีเส้นทางสัญจรที่สะดวกและปลอดภัย	กองช่าง
๒๓	โครงการปรับปรุงผิวจราจรแอสฟัลท์ติกคอนกรีต ตอนกลาง ซอย ๓ บริเวณหมู่ที่ ๒ จุดเริ่มต้น เชื่อมต่อถนนลาดยางแอสฟัลท์ติกคอนกรีตเดิม จุดสิ้นสุด บริเวณบ้านคุณโกศล ลือมอญ บ้านเลขที่ ๑๐	เพื่อพัฒนาสภาพผิวจราจรของถนนให้มีสภาพดีขึ้น สะดวกในการสัญจร ไป - มา และส่งเสริมให้เกิดความเจริญแก่ท้องถิ่น	ปรับปรุงผิวจราจรแอสฟัลท์ติกคอนกรีต ความหนา ๐.๐๕ เมตร ความกว้าง ๔.๐๐ เมตร ความยาว ๕๐.๐๐ เมตร หรือมีพื้นที่รวมไม่น้อยกว่า ๒๐๐.๐๐ ตารางเมตร รายละเอียดตามแบบเทศบาลตำบลมาบแคกำหนด พร้อมป้ายประชาสัมพันธ์โครงการ		๖๒,๐๐๐				คกก.ตรวจรับงานจ้างตรวจรับงานโดยไม่มีปัญหาและข้อท้วงติง	ประชาชนในพื้นที่ที่มีเส้นทางสัญจรที่สะดวกและปลอดภัย	กองช่าง

รายละเอียดโครงการพัฒนา

แผนพัฒนาท้องถิ่น (พ.ศ. ๒๕๖๖ - ๒๕๗๐)

เทศบาลตำบลมาบแค อำเภอเมืองนครปฐม จังหวัดนครปฐม

๒๔	โครงการซ่อมสร้างถนนลาดยางแอสฟัลท์ติกคอนกรีต ตอนกลาง ซอย ๕ บริเวณหมู่ที่ ๒ จุดเริ่มต้น เชื่อมต่อถนนลาดยางแอสฟัลท์ติกคอนกรีตเดิม จุดสิ้นสุด บริเวณบ้านคุณสมพงศ์ เกิดฤทธิ์ บ้านเลขที่ ๑๖	เพื่อพัฒนาสภาพผิวจราจรของถนนให้มีสภาพดีขึ้น สะดวกในการสัญจร ไป - มา และส่งเสริมให้เกิดความเจริญแก่ท้องถิ่น	ซ่อมสร้างถนนลาดยางแอสฟัลท์ติกคอนกรีต ความหนา ๐.๐๕ เมตร ความกว้าง ๔.๐๐ เมตร ความยาว ๑๓๕.๐๐ เมตร หรือมีพื้นที่รวมไม่น้อยกว่า ๕๔๐.๐๐ ตารางเมตร รายละเอียดตามแบบเทศบาลตำบลมาบแคกำหนด พร้อมป้ายประชาสัมพันธ์โครงการ	๒๒๗,๐๐๐					คกก.ตรวจรับงานจ้างตรวจรับงานโดยไม่มีปัญหาและข้อท้วงติง	ประชาชนในพื้นที่ที่มีเส้นทางสัญจรที่สะดวกและปลอดภัย	กองช่าง
๒๕	โครงการปรับปรุงผิวจราจรแอสฟัลท์ติกคอนกรีต ตอนกลาง ซอย ๒ บริเวณหมู่ที่ ๒ จุดเริ่มต้น เชื่อมต่อถนนลาดยางแอสฟัลท์ติกคอนกรีตเดิม จุดสิ้นสุด บริเวณบ้านคุณบรรทม สีนวล บ้านเลขที่ ๒๘/๒	เพื่อพัฒนาสภาพผิวจราจรของถนนให้มีสภาพดีขึ้น สะดวกในการสัญจร ไป - มา และส่งเสริมให้เกิดความเจริญแก่ท้องถิ่น	ปรับปรุงผิวจราจรแอสฟัลท์ติกคอนกรีต ความหนา ๐.๐๕ เมตร ความกว้าง ๔.๐๐ เมตร ความยาว ๑๐๓.๐๐ เมตร หรือมีพื้นที่รวมไม่น้อยกว่า ๔๑๒.๐๐ ตารางเมตร รายละเอียดตามแบบเทศบาลตำบลมาบแคกำหนด พร้อมป้ายประชาสัมพันธ์โครงการ	๑๒๘,๐๐๐					คกก.ตรวจรับงานจ้างตรวจรับงานโดยไม่มีปัญหาและข้อท้วงติง	ประชาชนในพื้นที่ที่มีเส้นทางสัญจรที่สะดวกและปลอดภัย	กองช่าง
๒๖	โครงการก่อสร้างท่อระบายน้ำพร้อมบ่อพัก บริเวณหมู่ที่ ๒ จุดเริ่มต้น เชื่อมต่อท่อระบายน้ำเดิม จุดสิ้นสุด บริเวณบ้านคุณทองหล่ง นิลพัฒน์ บ้านเลขที่ ๕๘/๑	เพื่อพัฒนาระบบระบายน้ำให้ดีขึ้น และส่งเสริมให้เกิดความเจริญแก่ท้องถิ่น	ก่อสร้างท่อระบายน้ำ ขนาด Ø ๐.๖๐ ม. พร้อมบ่อพัก ความยาวรวมบ่อพักไม่น้อยกว่า ๓๐๔.๐๐ เมตร รายละเอียดตามแบบเทศบาลตำบลมาบแคกำหนด พร้อมป้ายประชาสัมพันธ์โครงการ				๕๓๒,๐๐๐		คกก.ตรวจรับงานจ้างตรวจรับงานโดยไม่มีปัญหาและข้อท้วงติง	ประชาชนในพื้นที่ที่มีระบบระบายน้ำที่ดีขึ้น	กองช่าง
๒๗	โครงการปรับปรุงผิวจราจรแอสฟัลท์ติกคอนกรีต บริเวณหมู่ที่ ๒ จุดเริ่มต้น เชื่อมต่อถนนลาดยางแอสฟัลท์ติกคอนกรีตเดิม จุดสิ้นสุด บริเวณบ้านคุณปลีก จันทรชุ่ม บ้านเลขที่ ๓๙	เพื่อพัฒนาสภาพผิวจราจรของถนนให้มีสภาพดีขึ้น สะดวกในการสัญจร ไป - มา และส่งเสริมให้เกิดความเจริญแก่ท้องถิ่น	ปรับปรุงผิวจราจรแอสฟัลท์ติกคอนกรีต ความหนา ๐.๐๕ เมตร ความกว้าง ๔.๐๐ เมตร ความยาว ๖๐.๐๐ เมตร หรือมีพื้นที่รวมไม่น้อยกว่า ๒๔๐.๐๐ ตารางเมตร รายละเอียดตามแบบเทศบาลตำบลมาบแคกำหนด พร้อมป้ายประชาสัมพันธ์โครงการ				๗๕,๐๐๐		คกก.ตรวจรับงานจ้างตรวจรับงานโดยไม่มีปัญหาและข้อท้วงติง	ประชาชนในพื้นที่ที่มีเส้นทางสัญจรที่สะดวกและปลอดภัย	กองช่าง

รายละเอียดโครงการพัฒนา

แผนพัฒนาท้องถิ่น (พ.ศ. ๒๕๖๖ - ๒๕๗๐)

เทศบาลตำบลมาบแค อำเภอเมืองนครปฐม จังหวัดนครปฐม

๒๘	โครงการซ่อมสร้างถนนลาดยางแอสฟัลท์ติกคอนกรีต บริเวณหมู่ที่ ๒ จุดเริ่มต้น เชื่อมต่อถนนลาดยางแอสฟัลท์ติกคอนกรีตเดิม จุดสิ้นสุด บริเวณบ้านคุณจิราภักดิ์ สามทองกล้า บ้านเลขที่ ๕๓	เพื่อพัฒนาสภาพผิวจราจรของถนนให้มีสภาพดีขึ้น สะดวกในการสัญจร ไป - มา และส่งเสริมให้เกิดความเจริญแก่ท้องถิ่น	ซ่อมสร้างถนนลาดยางแอสฟัลท์ติกคอนกรีต ความหนา ๐.๐๕ เมตร ความกว้าง ๔.๐๐ เมตร ความยาว ๓๗.๐๐ เมตร หรือมีพื้นที่รวมไม่น้อยกว่า ๑๔๘.๐๐ ตารางเมตร รายละเอียดตามแบบเทศบาลตำบลมาบแคกำหนด พร้อมป้ายประชาสัมพันธ์โครงการ			๖๓,๐๐๐			คกก.ตรวจรับงานจ้างตรวจรับงานโดยไม่มีปัญหาและข้อท้วงติง	ประชาชนในพื้นที่ที่มีเส้นทางสัญจรที่สะดวกและปลอดภัย	กองช่าง
๒๙	โครงการก่อสร้างถนนลาดยางแอสฟัลท์ติกคอนกรีต พร้อมรางวี และก่อสร้างท่อระบายน้ำ พร้อมบ่อพัก บริเวณหมู่ที่ ๒ จุดเริ่มต้น เชื่อมต่อถนนลาดยางแอสฟัลท์ติกคอนกรีตเดิม จุดสิ้นสุด บริเวณบ้านคุณสวิงค์ ปิ่นทอง บ้านเลขที่ ๒๕	เพื่อพัฒนาสภาพผิวจราจรของถนนให้มีสภาพดีขึ้น สะดวกในการสัญจร ไป - มา พัฒนาระบบระบายน้ำให้ดีขึ้น และส่งเสริมให้เกิดความเจริญแก่ท้องถิ่น	ก่อสร้างถนนลาดยางแอสฟัลท์ติกคอนกรีต พร้อมรางวี ความหนา ๐.๐๕ เมตร ความกว้าง ๔.๐๐ เมตร ความยาว ๑๑๕.๐๐ เมตร หรือมีพื้นที่รวมไม่น้อยกว่า ๔๖๐.๐๐ ตารางเมตร และก่อสร้างท่อระบายน้ำ ขนาด Ø ๐.๖๐ ม. พร้อมบ่อพัก ความยาวรวมบ่อพักไม่น้อยกว่า ๑๑๕.๐๐ เมตร รายละเอียดตามแบบเทศบาลตำบลมาบแคกำหนด พร้อมป้ายประชาสัมพันธ์โครงการ			๓๗๙,๐๐๐			คกก.ตรวจรับงานจ้างตรวจรับงานโดยไม่มีปัญหาและข้อท้วงติง	ประชาชนในพื้นที่ที่มีเส้นทางสัญจรที่สะดวกและปลอดภัย มีระบบระบายน้ำที่ดีขึ้น	กองช่าง
๓๐	โครงการก่อสร้างท่อระบายน้ำพร้อมบ่อพัก บริเวณหมู่ที่ ๒ จุดเริ่มต้น บริเวณบ้านคุณสมบัติ ตุ่มคง บ้านเลขที่ ๕๐/๑ จุดสิ้นสุด บริเวณคลองสาธารณะประโชชน์	เพื่อพัฒนาระบบระบายน้ำให้ดีขึ้น และส่งเสริมให้เกิดความเจริญแก่ท้องถิ่น	ก่อสร้างท่อระบายน้ำ ขนาด Ø ๐.๖๐ ม. พร้อมบ่อพัก ความยาวรวมบ่อพักไม่น้อยกว่า ๓๔๐.๐๐ เมตร รายละเอียดตามแบบเทศบาลตำบลมาบแคกำหนด พร้อมป้ายประชาสัมพันธ์โครงการ			๕๙๕,๐๐๐			คกก.ตรวจรับงานจ้างตรวจรับงานโดยไม่มีปัญหาและข้อท้วงติง	ประชาชนในพื้นที่ที่มีระบบระบายน้ำที่ดีขึ้น	กองช่าง

รายละเอียดโครงการพัฒนา

แผนพัฒนาท้องถิ่น (พ.ศ. ๒๕๖๖ - ๒๕๗๐)

เทศบาลตำบลมาบแค อำเภอเมืองนครปฐม จังหวัดนครปฐม

๓๑	โครงการก่อสร้างถนน คสล. พร้อมก่อสร้างรางระบายน้ำ คสล. รูปตัวยู บริเวณหมู่ที่ ๒ จุดเริ่มต้น เชื่อมต่อ ถนนลาดยางแอสฟัลต์ติกคอนกรีตเดิม จุดสิ้นสุด บริเวณบ้านคุณทวย สี่สาร บ้านเลขที่ ๔๒	เพื่อพัฒนาสภาพผิวจราจรของ ถนนให้มีสภาพดีขึ้น สะดวก ในการสัญจร ไป - มา พัฒนา ระบบระบายน้ำให้ดีขึ้น และ ส่งเสริมให้เกิดความเจริญแก่ท้องถิ่น	ก่อสร้างถนน คสล. ความหนา ๐.๑๕ เมตร ความกว้าง ๓.๐๐ เมตร ความยาว ๔๔.๐๐ เมตร หรือมีพื้นที่รวมไม่น้อยกว่า ๑๓๒.๐๐ ตารางเมตร พร้อมก่อสร้างรางระบายน้ำ คสล. รูปตัวยู ความยาวไม่น้อยกว่า ๔๔.๐๐ เมตร รายละเอียดตามแบบเทศบาลตำบลมาบแคกำหนด พร้อมป้ายประชาสัมพันธ์โครงการ				๑๓๘,๐๐๐		คกก.ตรวจรับงานจ้างตรวจรับงานโดยไม่มีปัญหาและข้อท้วงติง	ประชาชนในพื้นที่ มีเส้นทางสัญจรที่สะดวกและปลอดภัย มีระบบระบายน้ำที่ดีขึ้น	กองช่าง
๓๒	โครงการปรับปรุงผิวจราจรแอสฟัลต์ติกคอนกรีต บริเวณหมู่ที่ ๒ จุดเริ่มต้น เชื่อมต่อ ถนนลาดยางแอสฟัลต์ติกคอนกรีตเดิม จุดสิ้นสุด บริเวณบ้านคุณศศิภาญดา ศุภภูวดล บ้านเลขที่ ๒๗/๓	เพื่อพัฒนาสภาพผิวจราจรของ ถนนให้มีสภาพดีขึ้น สะดวก ในการสัญจร ไป - มา และส่งเสริมให้เกิดความเจริญแก่ท้องถิ่น	ปรับปรุงผิวจราจรแอสฟัลต์ติกคอนกรีต ความหนา ๐.๐๕ เมตร ความกว้าง ๔.๐๐ เมตร ความยาว ๕๐.๐๐ เมตร หรือมีพื้นที่รวมไม่น้อยกว่า ๒๐๐.๐๐ ตารางเมตร รายละเอียดตามแบบเทศบาลตำบลมาบแคกำหนด พร้อมป้ายประชาสัมพันธ์โครงการ				๖๒,๐๐๐		คกก.ตรวจรับงานจ้างตรวจรับงานโดยไม่มีปัญหาและข้อท้วงติง	ประชาชนในพื้นที่ มีเส้นทางสัญจรที่สะดวกและปลอดภัย	กองช่าง
๓๓	โครงการก่อสร้างถนน คสล. บริเวณหมู่ที่ ๒ จุดเริ่มต้น เชื่อมต่อถนนลาดยางแอสฟัลต์ติกคอนกรีตเดิม จุดสิ้นสุด บริเวณบ้านคุณปลีก จันทร์ชุ่ม บ้านเลขที่ ๓๙	เพื่อพัฒนาสภาพผิวจราจรของ ถนนให้มีสภาพดีขึ้น สะดวก ในการสัญจร ไป - มา และส่งเสริมให้เกิดความเจริญแก่ท้องถิ่น	ก่อสร้างถนน คสล. ความหนา ๐.๑๕ เมตร ความกว้าง ๔.๐๐ เมตร ความยาว ๗๐.๐๐ เมตร หรือมีพื้นที่รวมไม่น้อยกว่า ๒๘๐.๐๐ ตารางเมตร รายละเอียดตามแบบเทศบาลตำบลมาบแคกำหนด พร้อมป้ายประชาสัมพันธ์โครงการ				๑๓๒,๐๐๐		คกก.ตรวจรับงานจ้างตรวจรับงานโดยไม่มีปัญหาและข้อท้วงติง	ประชาชนในพื้นที่ มีเส้นทางสัญจรที่สะดวกและปลอดภัย	กองช่าง

รายละเอียดโครงการพัฒนา

แผนพัฒนาท้องถิ่น (พ.ศ. ๒๕๖๖ - ๒๕๗๐)

เทศบาลตำบลมาบแค อำเภอเมืองนครปฐม จังหวัดนครปฐม

๓๔	โครงการก่อสร้างถนน คสล. พร้อมรางวี และก่อสร้างท่อระบายน้ำ พร้อมบ่อพัก บริเวณหมู่ที่ ๓ จุดเริ่มต้น เชื่อมต่อถนนคอนกรีตเดิม จุดสิ้นสุด บริเวณบ้านคุณจำเนียร บุญรอดเลิศวงศ์ บ้านเลขที่ ๗๕	เพื่อพัฒนาสภาพผิวจราจรของถนนให้มีสภาพดีขึ้น สะดวก ในการสัญจร ไป - มา พัฒนา ระบบระบายน้ำให้ดีขึ้น และ ส่งเสริมให้เกิดความเจริญแก่ท้องถิ่น	ก่อสร้างถนน คสล. พร้อมรางวี ความหนา ๐.๑๕ เมตร ความกว้าง ๔.๐๐ เมตร ความยาว ๒๐๐.๐๐ เมตร หรือมีพื้นที่รวม ไม่น้อยกว่า ๘๐๐.๐๐ ตารางเมตร และก่อสร้างท่อระบายน้ำ ขนาด \varnothing ๐.๖๐ ม. พร้อมบ่อพัก ความยาวรวมบ่อพักไม่น้อยกว่า ๑๔๐.๐๐ เมตร รายละเอียดตามแบบเทศบาลตำบลมาบแคกำหนด พร้อมป้ายประชาสัมพันธ์โครงการ	๖๓๐,๐๐๐					คกก.ตรวจรับงานจ้างตรวจรับงานโดยไม่มีปัญหาและข้อท้วงติง	ประชาชนในพื้นที่ มีเส้นทางสัญจรที่สะดวกและปลอดภัย มีระบบระบายน้ำที่ดีขึ้น	กองช่าง
๓๕	โครงการก่อสร้างถนนลาดยางแอสฟัลท์ติกคอนกรีต บริเวณหมู่ที่ ๓ จุดเริ่มต้น เชื่อมต่อถนน คสล. เดิม จุดสิ้นสุด บริเวณบ้านคุณอดิศร เหลืองสมานกุล บ้านเลขที่ ๗๖	เพื่อพัฒนาสภาพผิวจราจรของถนนให้มีสภาพดีขึ้น สะดวก ในการสัญจร ไป - มา และส่งเสริมให้เกิดความเจริญแก่ท้องถิ่น	ก่อสร้างถนนแอสฟัลท์ติกคอนกรีต ความหนา ๐.๐๕ เมตร ความกว้าง ๔.๐๐ เมตร ความยาว ๑๔๐.๐๐ เมตร หรือมีพื้นที่รวม ไม่น้อยกว่า ๕๖๐.๐๐ ตารางเมตร รายละเอียดตามแบบเทศบาลตำบลมาบแคกำหนด พร้อมป้ายประชาสัมพันธ์โครงการ					๒๓๖,๐๐๐	คกก.ตรวจรับงานจ้างตรวจรับงานโดยไม่มีปัญหาและข้อท้วงติง	ประชาชนในพื้นที่ มีเส้นทางสัญจรที่สะดวกและปลอดภัย	กองช่าง
๓๖	โครงการปรับปรุงผิวจราจรแอสฟัลท์ติกคอนกรีต บริเวณหมู่ที่ ๓ จุดเริ่มต้น เชื่อมต่อถนน คสล. เดิม จุดสิ้นสุด บริเวณบ้านคุณศรายุทธ หอมจันทร์ บ้านเลขที่ ๖๑/๓	เพื่อพัฒนาสภาพผิวจราจรของถนนให้มีสภาพดีขึ้น สะดวก ในการสัญจร ไป - มา และส่งเสริมให้เกิดความเจริญแก่ท้องถิ่น	ปรับปรุงผิวจราจรแอสฟัลท์ติกคอนกรีต ความหนา ๐.๐๕ เมตร ความกว้าง ๔.๐๐ เมตร ความยาว ๖๓๘.๐๐ เมตร หรือมีพื้นที่รวม ไม่น้อยกว่า ๒,๕๕๒.๐๐ ตารางเมตร รายละเอียดตามแบบ	๗๙๒,๐๐๐					คกก.ตรวจรับงานจ้างตรวจรับงานโดยไม่มีปัญหาและข้อท้วงติง	ประชาชนในพื้นที่ มีเส้นทางสัญจรที่สะดวกและปลอดภัย	กองช่าง
๓๗	โครงการก่อสร้างท่อระบายน้ำ พร้อมบ่อพัก บริเวณหมู่ที่ ๓ จุดเริ่มต้น บ้านคุณศรายุทธ หอมจันทร์ บ้านเลขที่ ๖๑/๓ จุดสิ้นสุด บริเวณบ้านคุณสวาท แดงหวาน บ้านเลขที่	เพื่อพัฒนาระบบระบายน้ำให้ดีขึ้น และส่งเสริมให้เกิดความเจริญแก่ท้องถิ่น	ก่อสร้างท่อระบายน้ำ ขนาด \varnothing ๐.๖๐ ม. พร้อมบ่อพัก ความยาวรวมบ่อพักไม่น้อยกว่า ๒๖๗.๐๐ เมตร รายละเอียดตามแบบเทศบาลตำบลมาบแคกำหนด พร้อมป้ายประชาสัมพันธ์โครงการ		๔๖๘,๐๐๐				คกก.ตรวจรับงานจ้างตรวจรับงานโดยไม่มีปัญหาและข้อท้วงติง	ประชาชนในพื้นที่ มีระบบระบายน้ำที่ดีขึ้น	กองช่าง

รายละเอียดโครงการพัฒนา

แผนพัฒนาท้องถิ่น (พ.ศ. ๒๕๖๖ - ๒๕๗๐)

เทศบาลตำบลมาบแค อำเภอเมืองนครปฐม จังหวัดนครปฐม

๓๘	โครงการปรับปรุงผิวจราจรแอสฟัลท์ติกคอนกรีต บริเวณหมู่ที่ ๓ จุดเริ่มต้น บริเวณบ้านคุณ สัมฤทธิ์ หอมจันทร์ บ้านเลขที่ ๑๒/๑ จุดสิ้นสุด เชื่อมต่อ ถนนลาดยางแอสฟัลท์ติกคอนกรีตเดิม	เพื่อพัฒนาสภาพผิวจราจรของถนนให้มีสภาพดีขึ้น สะดวกในการสัญจร ไป - มา และส่งเสริมให้เกิดความเจริญแก่ท้องถิ่น	ปรับปรุงผิวจราจรแอสฟัลท์ติกคอนกรีต ความหนา ๐.๐๕ เมตร ความกว้าง ๕.๐๐ เมตร ความยาว ๒๕๕.๐๐ เมตร หรือมีพื้นที่รวมไม่น้อยกว่า ๑,๒๒๕.๐๐ ตารางเมตร รายละเอียดตามแบบเทศบาลตำบลมาบแคกำหนด พร้อมป้ายประชาสัมพันธ์โครงการ			๓๘๐,๐๐๐			คกก.ตรวจรับงานจ้างตรวจรับงานโดยไม่มีปัญหาและข้อท้วงติง	ประชาชนในพื้นที่ มีเส้นทางสัญจรที่สะดวกและปลอดภัย	กองช่าง
๓๙	โครงการปรับปรุงผิวจราจรแอสฟัลท์ติกคอนกรีต บริเวณหมู่ที่ ๓ จุดเริ่มต้น บริเวณบ้านคุณ แซ่ หลี่ บ้านเลขที่ ๒๓ จุดสิ้นสุด บริเวณบ้านคุณ สัมฤทธิ์ หอมจันทร์ บ้านเลขที่ ๑๒/๑	เพื่อพัฒนาสภาพผิวจราจรของถนนให้มีสภาพดีขึ้น สะดวกในการสัญจร ไป - มา และส่งเสริมให้เกิดความเจริญแก่ท้องถิ่น	ปรับปรุงผิวจราจรแอสฟัลท์ติกคอนกรีต ความหนา ๐.๐๕ เมตร ความกว้าง ๕.๐๐ เมตร ความยาว ๒๒๒.๐๐ เมตร หรือมีพื้นที่รวมไม่น้อยกว่า ๑,๑๑๐.๐๐ ตารางเมตร รายละเอียดตามแบบเทศบาลตำบลมาบแคกำหนด พร้อมป้ายประชาสัมพันธ์โครงการ	๓๕๕,๐๐๐					คกก.ตรวจรับงานจ้างตรวจรับงานโดยไม่มีปัญหาและข้อท้วงติง	ประชาชนในพื้นที่ มีเส้นทางสัญจรที่สะดวกและปลอดภัย	กองช่าง
๔๐	โครงการปรับปรุงผิวจราจรแอสฟัลท์ติกคอนกรีต บริเวณหมู่ที่ ๓ จุดเริ่มต้น เชื่อมต่อ ถนนลาดยางแอสฟัลท์ติกคอนกรีตเดิม จุดสิ้นสุด บริเวณบ้านคุณพงษ์เพชร แซ่คู บ้านเลขที่ ๒๐	เพื่อพัฒนาสภาพผิวจราจรของถนนให้มีสภาพดีขึ้น สะดวกในการสัญจร ไป - มา และส่งเสริมให้เกิดความเจริญแก่ท้องถิ่น	ปรับปรุงผิวจราจรแอสฟัลท์ติกคอนกรีต ความหนา ๐.๐๕ เมตร ความกว้าง ๔.๐๐ เมตร ความยาว ๔๗๕.๐๐ เมตร หรือมีพื้นที่รวมไม่น้อยกว่า ๑,๙๐๐.๐๐ ตารางเมตร รายละเอียดตามแบบเทศบาลตำบลมาบแคกำหนด พร้อมป้ายประชาสัมพันธ์โครงการ			๕๘๙,๐๐๐			คกก.ตรวจรับงานจ้างตรวจรับงานโดยไม่มีปัญหาและข้อท้วงติง	ประชาชนในพื้นที่ มีเส้นทางสัญจรที่สะดวกและปลอดภัย	กองช่าง
๔๑	โครงการปรับปรุงผิวจราจรแอสฟัลท์ติกคอนกรีต บริเวณหมู่ที่ ๓ จุดเริ่มต้น เชื่อมต่อ ถนนลาดยางแอสฟัลท์ติกคอนกรีตเดิม จุดสิ้นสุด บริเวณบ้านคุณตี๋ แซ่อึ้ง บ้านเลขที่ ๒	เพื่อพัฒนาสภาพผิวจราจรของถนนให้มีสภาพดีขึ้น สะดวกในการสัญจร ไป - มา และส่งเสริมให้เกิดความเจริญแก่ท้องถิ่น	ปรับปรุงผิวจราจรแอสฟัลท์ติกคอนกรีต ความหนา ๐.๐๕ เมตร ความกว้าง ๔.๐๐ เมตร ความยาว ๑๘๘.๐๐ เมตร หรือมีพื้นที่รวมไม่น้อยกว่า ๗๕๒.๐๐ ตารางเมตร รายละเอียดตามแบบเทศบาลตำบลมาบแคกำหนด พร้อมป้ายประชาสัมพันธ์โครงการ			๒๓๔,๐๐๐			คกก.ตรวจรับงานจ้างตรวจรับงานโดยไม่มีปัญหาและข้อท้วงติง	ประชาชนในพื้นที่ มีเส้นทางสัญจรที่สะดวกและปลอดภัย	กองช่าง

รายละเอียดโครงการพัฒนา

แผนพัฒนาท้องถิ่น (พ.ศ. ๒๕๖๖ - ๒๕๗๐)

เทศบาลตำบลมาบแค อำเภอเมืองนครปฐม จังหวัดนครปฐม

๔๒	โครงการปรับปรุงผิวจราจรแอสฟัลท์ติกคอนกรีต บริเวณหมู่ที่ ๓ จุดเริ่มต้น เชื่อมต่อถนนลาดยางแอสฟัลท์ติกคอนกรีตเดิม จุดสิ้นสุด บริเวณบ้านคุณอำนวย เอี่ยมอาจ บ้านเลขที่ ๕๙	เพื่อพัฒนาสภาพผิวจราจรของถนนให้มีสภาพดีขึ้น สะดวกในการสัญจร ไป - มา และส่งเสริมให้เกิดความเจริญแก่ท้องถิ่น	ปรับปรุงผิวจราจรแอสฟัลท์ติกคอนกรีต ความหนา ๐.๐๕ เมตร ความกว้าง ๕.๐๐ เมตร ความยาว ๑,๓๘๔.๐๐ เมตร หรือมีพื้นที่รวมไม่น้อยกว่า ๖,๙๒๐.๐๐ ตารางเมตร รายละเอียดตามแบบเทศบาลตำบลมาบแคกำหนด พร้อมป้ายประชาสัมพันธ์โครงการ					๒,๑๔๖,๐๐๐	คกก.ตรวจรับงานจ้างตรวจรับงานโดยไม่มีปัญหาและข้อท้วงติง	ประชาชนในพื้นที่ มีเส้นทางสัญจรที่สะดวกและปลอดภัย	กองช่าง
๔๓	โครงการปรับปรุงผิวจราจรแอสฟัลท์ติกคอนกรีต บริเวณหมู่ที่ ๓ จุดเริ่มต้น เชื่อมต่อถนนคสล. เดิม จุดสิ้นสุด บริเวณบ้านคุณอุณเรือน ลิ้มสกุล บ้านเลขที่ ๕๕/๑	เพื่อพัฒนาสภาพผิวจราจรของถนนให้มีสภาพดีขึ้น สะดวกในการสัญจร ไป - มา และส่งเสริมให้เกิดความเจริญแก่ท้องถิ่น	ปรับปรุงผิวจราจรแอสฟัลท์ติกคอนกรีต ความหนา ๐.๐๕ เมตร ความกว้าง ๔.๐๐ เมตร ความยาว ๑๒๕.๐๐ เมตร หรือมีพื้นที่รวมไม่น้อยกว่า ๕๐๐.๐๐ ตารางเมตร รายละเอียดตามแบบเทศบาลตำบลมาบแคกำหนด พร้อมป้ายประชาสัมพันธ์โครงการ					๑๕๕,๐๐๐	คกก.ตรวจรับงานจ้างตรวจรับงานโดยไม่มีปัญหาและข้อท้วงติง	ประชาชนในพื้นที่ มีเส้นทางสัญจรที่สะดวกและปลอดภัย	กองช่าง
๔๔	โครงการปรับปรุงผิวจราจรแอสฟัลท์ติกคอนกรีต บริเวณหมู่ที่ ๓ จุดเริ่มต้น บริเวณบ้านคุณสรายุทธ์ หอมจันทร์ บ้านเลขที่ ๖๑/๓ จุดสิ้นสุด บริเวณบ้านคุณสมบูรณ์ สงวนรักษา บ้านเลขที่ ๖๑/๒	เพื่อพัฒนาสภาพผิวจราจรของถนนให้มีสภาพดีขึ้น สะดวกในการสัญจร ไป - มา และส่งเสริมให้เกิดความเจริญแก่ท้องถิ่น	ปรับปรุงผิวจราจรแอสฟัลท์ติกคอนกรีต ความหนา ๐.๐๕ เมตร ความกว้าง ๔.๐๐ เมตร ความยาว ๑๘๒.๐๐ เมตร หรือมีพื้นที่รวมไม่น้อยกว่า ๗๒๘.๐๐ ตารางเมตร รายละเอียดตามแบบเทศบาลตำบลมาบแคกำหนด พร้อมป้ายประชาสัมพันธ์โครงการ					๒๒๖,๐๐๐	คกก.ตรวจรับงานจ้างตรวจรับงานโดยไม่มีปัญหาและข้อท้วงติง	ประชาชนในพื้นที่ มีเส้นทางสัญจรที่สะดวกและปลอดภัย	กองช่าง
๔๕	โครงการปรับปรุงผิวจราจรแอสฟัลท์ติกคอนกรีต บริเวณหมู่ที่ ๓ จุดเริ่มต้น เชื่อมต่อถนนคสล. เดิม จุดสิ้นสุด บริเวณบ้านคุณอำพร สรงกระสิน บ้านเลขที่ ๗๐	เพื่อพัฒนาสภาพผิวจราจรของถนนให้มีสภาพดีขึ้น สะดวกในการสัญจร ไป - มา และส่งเสริมให้เกิดความเจริญแก่ท้องถิ่น	ปรับปรุงผิวจราจรแอสฟัลท์ติกคอนกรีต ความหนา ๐.๐๕ เมตร ความกว้าง ๔.๐๐ เมตร ความยาว ๔๕.๐๐ เมตร หรือมีพื้นที่รวมไม่น้อยกว่า ๑๘๐.๐๐ ตารางเมตร รายละเอียดตามแบบเทศบาลตำบลมาบแคกำหนด พร้อมป้ายประชาสัมพันธ์โครงการ					๕๖,๐๐๐	คกก.ตรวจรับงานจ้างตรวจรับงานโดยไม่มีปัญหาและข้อท้วงติง	ประชาชนในพื้นที่ มีเส้นทางสัญจรที่สะดวกและปลอดภัย	กองช่าง

รายละเอียดโครงการพัฒนา

แผนพัฒนาท้องถิ่น (พ.ศ. ๒๕๖๖ - ๒๕๗๐)

เทศบาลตำบลมาบแค อำเภอเมืองนครปฐม จังหวัดนครปฐม

๔๖	โครงการปรับปรุงผิวจราจรแอสฟัลท์ติกคอนกรีต บริเวณหมู่ที่ ๓ จุดเริ่มต้น เชื่อมต่อถนน คสล. เดิม จุดสิ้นสุด บริเวณที่ดินคุณจำลอง บุญรอดเลิศวงศ์	เพื่อพัฒนาสภาพผิวจราจรของถนนให้มีสภาพดีขึ้น สะดวกในการสัญจร ไป - มา และส่งเสริมให้เกิดความเจริญแก่ท้องถิ่น	ปรับปรุงผิวจราจรแอสฟัลท์ติกคอนกรีต ความหนา ๐.๐๕ เมตร ความกว้าง ๔.๐๐ เมตร ความยาว ๓๑๐.๐๐ เมตร หรือมีพื้นที่รวมไม่น้อยกว่า ๑,๒๔๐.๐๐ ตารางเมตร รายละเอียดตามแบบเทศบาลตำบลมาบแคกำหนด พร้อมป้ายประชาสัมพันธ์โครงการ				๓๘๕,๐๐๐	คกก.ตรวจรับงานจ้างตรวจรับงานโดยไม่มีปัญหาและข้อท้วงติง	ประชาชนในพื้นที่มีเส้นทางสัญจรที่สะดวกและปลอดภัย	กองช่าง
๔๗	โครงการก่อสร้างท่อระบายน้ำ พร้อมบ่อพัก บริเวณหมู่ที่ ๓ จุดเริ่มต้น บริเวณบ้านคุณประสิทธิ์ เศรษฐีชานา บ้านเลขที่ ๑๐๑ จุดสิ้นสุด บริเวณคลองสาธารณะประโยชน์	เพื่อพัฒนาระบบระบายน้ำให้ดีขึ้น และส่งเสริมให้เกิดความเจริญแก่ท้องถิ่น	ก่อสร้างท่อระบายน้ำ ขนาด Ø ๐.๖๐ ม. พร้อมบ่อพัก ความยาวรวมบ่อพักไม่น้อยกว่า ๓๐๕.๐๐ เมตร รายละเอียดตามแบบเทศบาลตำบลมาบแคกำหนด พร้อมป้ายประชาสัมพันธ์โครงการ				๕๓๔,๐๐๐	คกก.ตรวจรับงานจ้างตรวจรับงานโดยไม่มีปัญหาและข้อท้วงติง	ประชาชนในพื้นที่มีระบบระบายน้ำที่ดีขึ้น	กองช่าง
๔๘	โครงการก่อสร้างถนนลาดยางแอสฟัลท์ติกคอนกรีต บริเวณหมู่ที่ ๔ จุดเริ่มต้น บริเวณบ้านคุณนิคม ทองน้อย บ้านเลขที่ ๔๑/๑ จุดสิ้นสุด บริเวณบ้านคุณสร้อยรัชดา เขียวรอดภัย บ้านเลขที่ ๑๑๕/๓	เพื่อพัฒนาสภาพผิวจราจรของถนนให้มีสภาพดีขึ้น สะดวกในการสัญจร ไป - มา และส่งเสริมให้เกิดความเจริญแก่ท้องถิ่น	ก่อสร้างถนนแอสฟัลท์ติกคอนกรีต ความหนา ๐.๐๕ เมตร ความกว้าง ๔.๐๐ เมตร ความยาว ๑๖๕.๐๐ เมตร หรือมีพื้นที่รวมไม่น้อยกว่า ๖๖๐.๐๐ ตารางเมตร รายละเอียดตามแบบเทศบาลตำบลมาบแคกำหนด พร้อมป้ายประชาสัมพันธ์โครงการ	๒๗๘,๐๐๐				คกก.ตรวจรับงานจ้างตรวจรับงานโดยไม่มีปัญหาและข้อท้วงติง	ประชาชนในพื้นที่มีเส้นทางสัญจรที่สะดวกและปลอดภัย	กองช่าง
๔๙	โครงการปรับปรุงผิวจราจรแอสฟัลท์ติกคอนกรีต บริเวณหมู่ที่ ๔ จุดเริ่มต้น เชื่อมต่อถนนลาดยางแอสฟัลท์ติกคอนกรีตเดิม จุดสิ้นสุด บริเวณบ้านคุณบุญตา เกิดโช บ้านเลขที่ ๑๖๔	เพื่อพัฒนาสภาพผิวจราจรของถนนให้มีสภาพดีขึ้น สะดวกในการสัญจร ไป - มา และส่งเสริมให้เกิดความเจริญแก่ท้องถิ่น	ปรับปรุงผิวจราจรแอสฟัลท์ติกคอนกรีต ความหนา ๐.๐๕ เมตร ความกว้าง ๔.๐๐ เมตร ความยาว ๑๐๐.๐๐ เมตร หรือมีพื้นที่รวมไม่น้อยกว่า ๔๐๐.๐๐ ตารางเมตร รายละเอียดตามแบบเทศบาลตำบลมาบแคกำหนด พร้อมป้ายประชาสัมพันธ์โครงการ		๑๒๔,๐๐๐			คกก.ตรวจรับงานจ้างตรวจรับงานโดยไม่มีปัญหาและข้อท้วงติง	ประชาชนในพื้นที่มีเส้นทางสัญจรที่สะดวกและปลอดภัย	กองช่าง

รายละเอียดโครงการพัฒนา

แผนพัฒนาท้องถิ่น (พ.ศ. ๒๕๖๖ - ๒๕๗๐)

เทศบาลตำบลมาบแค อำเภอเมืองนครปฐม จังหวัดนครปฐม

๕๐	โครงการปรับปรุงผิวจราจรแอสฟัลท์ติกคอนกรีต บริเวณหมู่ที่ ๔ จุดเริ่มต้น บริเวณบ้าน พ.ต.อ.ฤทธิ์ เผ่าพันธุ์ บ้านเลขที่ ๑๖๑ จุดสิ้นสุด บริเวณบ้านคุณชวลิตร เผ่าพันธุ์ บ้านเลขที่ ๒๖/๓	เพื่อพัฒนาสภาพผิวจราจรของถนนให้มีสภาพดีขึ้น สะดวก ในการสัญจร ไป - มา และส่งเสริมให้เกิด ความเจริญแก่ท้องถิ่น	ปรับปรุงผิวจราจรแอสฟัลท์ติกคอนกรีต ความหนา ๐.๐๕ เมตร ความกว้าง ๔.๐๐ เมตร ความยาว ๑๓๒.๐๐ เมตร หรือมีพื้นที่รวม ไม่น้อยกว่า ๕๒๘.๐๐ ตารางเมตร รายละเอียดตามแบบเทศบาล ตำบลมาบแคกำหนด พร้อมป้าย ประชาสัมพันธ์โครงการ		๑๖๔,๐๐๐			คกก.ตรวจรับงานจ้างตรวจ รับงานโดยไม่มีปัญหาและข้อ ท้วงติง	ประชาชนในพื้นที่ มีเส้นทางสัญจรที่ สะดวกและ ปลอดภัย	กองช่าง
๕๑	โครงการปรับปรุงผิวจราจรแอสฟัลท์ติกคอนกรีต บริเวณหมู่ที่ ๔ จุดเริ่มต้น บริเวณบ้านคุณ วิสุทธิ์ สุดจันทร์ท่า บ้านเลขที่ ๓๒ จุดสิ้นสุด บริเวณที่ดิน คุณปรีชา รุ่งเรือง	เพื่อพัฒนาสภาพผิวจราจรของถนนให้มีสภาพดีขึ้น สะดวก ในการสัญจร ไป - มา และส่งเสริมให้เกิด ความเจริญแก่ท้องถิ่น	ปรับปรุงผิวจราจรแอสฟัลท์ติกคอนกรีต ความหนา ๐.๐๕ เมตร ความกว้าง ๔.๐๐ เมตร ความยาว ๓๕.๐๐ เมตร หรือมีพื้นที่รวม ไม่น้อยกว่า ๓๐๐.๐๐ ตารางเมตร รายละเอียดตามแบบเทศบาล ตำบลมาบแคกำหนด พร้อมป้าย ประชาสัมพันธ์โครงการ			๙๓,๐๐๐		คกก.ตรวจรับงานจ้างตรวจ รับงานโดยไม่มีปัญหาและข้อ ท้วงติง	ประชาชนในพื้นที่ มีเส้นทางสัญจรที่ สะดวกและ ปลอดภัย	กองช่าง
๕๒	โครงการปรับปรุงผิวจราจรแอสฟัลท์ติกคอนกรีต บริเวณหมู่ที่ ๔ จุดเริ่มต้น เชื่อมต่อถนน คสล. เดิม จุดสิ้นสุด บริเวณ บ้านคุณกุลศิริ แต่งอ่อน บ้านเลขที่ ๘๘	เพื่อพัฒนาสภาพผิวจราจรของถนนให้มีสภาพดีขึ้น สะดวก ในการสัญจร ไป - มา และส่งเสริมให้เกิด ความเจริญแก่ท้องถิ่น	ปรับปรุงผิวจราจรแอสฟัลท์ติกคอนกรีต ความหนา ๐.๐๕ เมตร ความกว้าง ๔.๐๐ เมตร ความยาว ๑๒๕.๐๐ เมตร หรือมีพื้นที่รวม ไม่น้อยกว่า ๕๐๐.๐๐ ตารางเมตร รายละเอียดตามแบบเทศบาล ตำบลมาบแคกำหนด พร้อมป้าย ประชาสัมพันธ์โครงการ			๑๕๕,๐๐๐		คกก.ตรวจรับงานจ้างตรวจ รับงานโดยไม่มีปัญหาและข้อ ท้วงติง	ประชาชนในพื้นที่ มีเส้นทางสัญจรที่ สะดวกและ ปลอดภัย	กองช่าง
๕๓	โครงการปรับปรุงผิวจราจรแอสฟัลท์ติกคอนกรีต บริเวณหมู่ที่ ๔ จุดเริ่มต้น เชื่อมต่อถนน คสล. เดิม จุดสิ้นสุด บริเวณ บ้านคุณลำเจียก คมขำ บ้านเลขที่ ๓๗/๑	เพื่อพัฒนาสภาพผิวจราจรของถนนให้มีสภาพดีขึ้น สะดวก ในการสัญจร ไป - มา และส่งเสริมให้เกิด ความเจริญแก่ท้องถิ่น	ปรับปรุงผิวจราจรแอสฟัลท์ติกคอนกรีต ความหนา ๐.๐๕ เมตร ความกว้าง ๔.๐๐ เมตร ความยาว ๑๖๒.๐๐ เมตร หรือมีพื้นที่รวม ไม่น้อยกว่า ๖๔๘.๐๐ ตารางเมตร รายละเอียดตามแบบเทศบาล ตำบลมาบแคกำหนด พร้อมป้าย ประชาสัมพันธ์โครงการ			๒๐๐,๐๐๐		คกก.ตรวจรับงานจ้างตรวจ รับงานโดยไม่มีปัญหาและข้อ ท้วงติง	ประชาชนในพื้นที่ มีเส้นทางสัญจรที่ สะดวกและ ปลอดภัย	กองช่าง

รายละเอียดโครงการพัฒนา
 แผนพัฒนาท้องถิ่น (พ.ศ. ๒๕๖๖ - ๒๕๗๐)
 เทศบาลตำบลมาบแค อำเภอเมืองนครปฐม จังหวัดนครปฐม

๕๔	โครงการปรับปรุงผิวจราจรแอสฟัลท์ติกคอนกรีต บริเวณหมู่ที่ ๔ จุดเริ่มต้น บริเวณบ้านคุณสามารถ ทองน้อย บ้านเลขที่ ๔๐/๓ จุดสิ้นสุด บริเวณบ้านคุณนง ทองน้อย บ้านเลขที่ ๑๒๔	เพื่อพัฒนาสภาพผิวจราจรของถนนให้มีสภาพดีขึ้น สะดวกในการสัญจร ไป - มา และส่งเสริมให้เกิดความเจริญแก่ท้องถิ่น	ปรับปรุงผิวจราจรแอสฟัลท์ติกคอนกรีต ความหนา ๐.๐๕ เมตร ความกว้าง ๔.๐๐ เมตร ความยาว ๑๐๓.๐๐ เมตร หรือมีพื้นที่รวมไม่น้อยกว่า ๔๑๒.๐๐ ตารางเมตร รายละเอียดตามแบบเทศบาลตำบลมาบแคกำหนด พร้อมป้ายประชาสัมพันธ์โครงการ			๑๒๘,๐๐๐		คกก.ตรวจรับงานจ้างตรวจรับงานโดยไม่มีปัญหาและข้อท้วงติง	ประชาชนในพื้นที่มีเส้นทางสัญจรที่สะดวกและปลอดภัย	กองช่าง
๕๕	โครงการก่อสร้างถนนลาดยางแอสฟัลท์ติกคอนกรีต บริเวณหมู่ที่ ๔ จุดเริ่มต้น เชื่อมต่อถนน คสล. เดิม จุดสิ้นสุด บริเวณบ้านคุณสมคิด ชาวประเสริฐ บ้านเลขที่ ๑๓๖	เพื่อพัฒนาสภาพผิวจราจรของถนนให้มีสภาพดีขึ้น สะดวกในการสัญจร ไป - มา และส่งเสริมให้เกิดความเจริญแก่ท้องถิ่น	ก่อสร้างถนนแอสฟัลท์ติกคอนกรีต ความหนา ๐.๐๕ เมตร ความกว้าง ๔.๐๐ เมตร ความยาว ๑๑๕.๐๐ เมตร หรือมีพื้นที่รวมไม่น้อยกว่า ๔๖๐.๐๐ ตารางเมตร รายละเอียดตามแบบเทศบาลตำบลมาบแคกำหนด พร้อมป้ายประชาสัมพันธ์โครงการ			๑๙๔,๐๐๐		คกก.ตรวจรับงานจ้างตรวจรับงานโดยไม่มีปัญหาและข้อท้วงติง	ประชาชนในพื้นที่มีเส้นทางสัญจรที่สะดวกและปลอดภัย	กองช่าง
๕๖	โครงการปรับปรุงผิวจราจรแอสฟัลท์ติกคอนกรีต บริเวณหมู่ที่ ๔ จุดเริ่มต้น เชื่อมต่อถนนลาดยางแอสฟัลท์ติกคอนกรีตเดิม จุดสิ้นสุด บริเวณบ้านคุณพัชรี สิงห์ตาก้อง บ้านเลขที่ ๕๕/๑	เพื่อพัฒนาสภาพผิวจราจรของถนนให้มีสภาพดีขึ้น สะดวกในการสัญจร ไป - มา และส่งเสริมให้เกิดความเจริญแก่ท้องถิ่น	ปรับปรุงผิวจราจรแอสฟัลท์ติกคอนกรีต ความหนา ๐.๐๕ เมตร ความกว้าง ๔.๐๐ เมตร ความยาว ๑๔๐.๐๐ เมตร หรือมีพื้นที่รวมไม่น้อยกว่า ๕๖๐.๐๐ ตารางเมตร รายละเอียดตามแบบเทศบาลตำบลมาบแคกำหนด พร้อมป้ายประชาสัมพันธ์โครงการ			๑๗๔,๐๐๐		คกก.ตรวจรับงานจ้างตรวจรับงานโดยไม่มีปัญหาและข้อท้วงติง	ประชาชนในพื้นที่มีเส้นทางสัญจรที่สะดวกและปลอดภัย	กองช่าง

รายละเอียดโครงการพัฒนา

แผนพัฒนาท้องถิ่น (พ.ศ. ๒๕๖๖ - ๒๕๗๐)

เทศบาลตำบลมาบแค อำเภอเมืองนครปฐม จังหวัดนครปฐม

๕๗	โครงการก่อสร้างถนน คสล. พร้อมรางวี และก่อสร้างท่อระบายน้ำ พร้อมบ่อพัก บริเวณหมู่ที่ ๔ จุดเริ่มต้น เชื่อมต่อถนน คสล. เดิม จุดสิ้นสุด บริเวณบ้านคุณประทุม อินทร์เผื่อน บ้านเลขที่ ๙๐/๒	เพื่อพัฒนาสภาพผิวจราจรของ ถนนให้มีสภาพดีขึ้น สะดวก ในการสัญจร ไป - มา พัฒนา ระบบระบายน้ำให้ดีขึ้น และ ส่งเสริมให้เกิดความเจริญแก่ ท้องถิ่น	ก่อสร้างถนน คสล. พร้อมรางวี ความหนา ๐.๑๕ เมตร ความกว้าง ๔.๐๐ เมตร ความยาว ๑๒๐.๐๐ เมตร หรือมีพื้นที่รวม ไม่น้อยกว่า ๔๘๐.๐๐ ตารางเมตร และก่อสร้างท่อระบายน้ำ ขนาด Ø ๐.๖๐ ม. พร้อมบ่อพัก ความยาวรวมบ่อพักไม่น้อยกว่า ๑๒๐.๐๐ เมตร รายละเอียดตาม แบบเทศบาลตำบลมาบแคกำหนด พร้อมป้ายประชาสัมพันธ์โครงการ	๔๔๔,๐๐๐					คกก.ตรวจรับงานจ้างตรวจ รับงานโดยไม่มีปัญหาและข้อ ท้วงติง	ประชาชนในพื้นที่ มีเส้นทางสัญจรที่ สะดวกและ ปลอดภัย มีระบบ ระบาย น้ำที่ดีขึ้น	กองช่าง
๕๘	โครงการก่อสร้างถนนลาดยาง แอสฟัลท์ติกคอนกรีต บริเวณ หมู่ที่ ๔ จุดเริ่มต้น เชื่อมต่อ ถนนลาดยางแอสฟัลท์ติกคอนกรีตเดิม จุดสิ้นสุด บริเวณบ้าน คุณสุนทร อินทร์เผื่อน บ้านเลขที่ ๙๐/๔	เพื่อพัฒนาสภาพผิวจราจรของ ถนนให้มีสภาพดีขึ้น สะดวก ในการสัญจร ไป - มา และส่งเสริมให้เกิด ความเจริญแก่ท้องถิ่น	ก่อสร้างถนนแอสฟัลท์ติกคอนกรีต ความหนา ๐.๐๕ เมตร ความกว้าง ๔.๐๐ เมตร ความยาว ๑๘.๐๐ เมตร หรือมีพื้นที่รวมไม่ น้อยกว่า ๗๒.๐๐ ตารางเมตร รายละเอียดตามแบบเทศบาล ตำบลมาบแคกำหนด พร้อมป้าย ประชาสัมพันธ์โครงการ		๓๑,๐๐๐				คกก.ตรวจรับงานจ้างตรวจ รับงานโดยไม่มีปัญหาและข้อ ท้วงติง	ประชาชนในพื้นที่ มีเส้นทางสัญจรที่ สะดวกและ ปลอดภัย	กองช่าง
๕๙	โครงการก่อสร้างท่อระบายน้ำ พร้อมบ่อพัก บริเวณหมู่ที่ ๔ จุดเริ่มต้น เชื่อมต่อท่อระบาย น้ำเดิม จุดสิ้นสุด บริเวณบ้าน คุณชัยรัตน์ ทองมณโฑ บ้านเลขที่ ๑๕๕/๒	เพื่อพัฒนาระบบ ระบายน้ำให้ดีขึ้น และส่งเสริมให้ เกิดความ เจริญแก่ท้องถิ่น	ก่อสร้างท่อระบายน้ำ ขนาด Ø ๐.๖๐ ม. พร้อมบ่อพัก ความ ยาวรวมบ่อพักไม่น้อยกว่า ๒๕๐.๐๐ เมตร รายละเอียดตาม แบบเทศบาลตำบลมาบแคกำหนด พร้อมป้ายประชาสัมพันธ์โครงการ					๔๓๘,๐๐๐	คกก.ตรวจรับงานจ้างตรวจ รับงานโดยไม่มีปัญหาและข้อ ท้วงติง	ประชาชนในพื้นที่ มีระบบระบายน้ำ ที่ดีขึ้น	กองช่าง

รายละเอียดโครงการพัฒนา
แผนพัฒนาท้องถิ่น (พ.ศ. ๒๕๖๖ - ๒๕๗๐)
เทศบาลตำบลมาบแค อำเภอเมืองนครปฐม จังหวัดนครปฐม

๖๐	โครงการปรับปรุงผิวจราจรแอสฟัลท์ติกคอนกรีต บริเวณหมู่ที่ ๔ จุดเริ่มต้น เชื่อมต่อถนน คสล. เดิม จุดสิ้นสุด บริเวณบ้านคุณเข้มทอง รอดผล บ้านเลขที่ ๔๘/๑	เพื่อพัฒนาสภาพผิวจราจรของถนนให้มีสภาพดีขึ้น สะดวกในการสัญจร ไป - มา และส่งเสริมให้เกิดความเจริญแก่ท้องถิ่น	ปรับปรุงผิวจราจรแอสฟัลท์ติกคอนกรีต ความหนา ๐.๐๕ เมตร ความกว้าง ๔.๐๐ เมตร ความยาว ๑๖๐.๐๐ เมตร หรือมีพื้นที่รวมไม่น้อยกว่า ๖๔๐.๐๐ ตารางเมตร รายละเอียดตามแบบเทศบาลตำบลมาบแคกำหนด พร้อมป้ายประชาสัมพันธ์โครงการ				๑๙๙,๐๐๐		คกก.ตรวจรับงานจ้างตรวจรับงานโดยไม่มีปัญหาและข้อท้วงติง	ประชาชนในพื้นที่ที่มีเส้นทางสัญจรที่สะดวกและปลอดภัย	กองช่าง
๖๑	โครงการก่อสร้างถนนลาดยางแอสฟัลท์ติกคอนกรีต บริเวณหมู่ที่ ๔ จุดเริ่มต้น เชื่อมต่อถนนลาดยางแอสฟัลท์ติกคอนกรีตเดิม จุดสิ้นสุด บริเวณบ้านคุณรัช ฉิมฉันท บ้านเลขที่ ๑๐๒	เพื่อพัฒนาสภาพผิวจราจรของถนนให้มีสภาพดีขึ้น สะดวกในการสัญจร ไป - มา และส่งเสริมให้เกิดความเจริญแก่ท้องถิ่น	ก่อสร้างถนนแอสฟัลท์ติกคอนกรีต ความหนา ๐.๐๕ เมตร ความกว้าง ๔.๐๐ เมตร ความยาว ๖๐.๐๐ เมตร หรือมีพื้นที่รวมไม่น้อยกว่า ๒๔๐.๐๐ ตารางเมตร รายละเอียดตามแบบเทศบาลตำบลมาบแคกำหนด พร้อมป้ายประชาสัมพันธ์โครงการ				๑๐๐,๐๐๐		คกก.ตรวจรับงานจ้างตรวจรับงานโดยไม่มีปัญหาและข้อท้วงติง	ประชาชนในพื้นที่ที่มีเส้นทางสัญจรที่สะดวกและปลอดภัย	กองช่าง
๖๒	โครงการปรับปรุงผิวจราจรแอสฟัลท์ติกคอนกรีต บริเวณหมู่ที่ ๔ จุดเริ่มต้น เชื่อมต่อถนนลาดยางแอสฟัลท์ติกคอนกรีตเดิม จุดสิ้นสุด บริเวณบ้านเจดีย์ทอง บ้านเลขที่ ๔๙/๑	เพื่อพัฒนาสภาพผิวจราจรของถนนให้มีสภาพดีขึ้น สะดวกในการสัญจร ไป - มา และส่งเสริมให้เกิดความเจริญแก่ท้องถิ่น	ปรับปรุงผิวจราจรแอสฟัลท์ติกคอนกรีต ความหนา ๐.๐๕ เมตร ความกว้าง ๔.๐๐ เมตร ความยาว ๒๑๒.๐๐ เมตร หรือมีพื้นที่รวมไม่น้อยกว่า ๘๔๘.๐๐ ตารางเมตร รายละเอียดตามแบบเทศบาลตำบลมาบแคกำหนด พร้อมป้ายประชาสัมพันธ์โครงการ					๒๖๓,๐๐๐	คกก.ตรวจรับงานจ้างตรวจรับงานโดยไม่มีปัญหาและข้อท้วงติง	ประชาชนในพื้นที่ที่มีเส้นทางสัญจรที่สะดวกและปลอดภัย	กองช่าง
๖๓	โครงการปรับปรุงผิวจราจรแอสฟัลท์ติกคอนกรีต บริเวณหมู่ที่ ๔ จุดเริ่มต้น เชื่อมต่อถนนลาดยางแอสฟัลท์ติกคอนกรีตเดิม จุดสิ้นสุด บริเวณบ้านคุณประไพศรี ก้อยเย็น บ้านเลขที่ ๑๖๖/๑	เพื่อพัฒนาสภาพผิวจราจรของถนนให้มีสภาพดีขึ้น สะดวกในการสัญจร ไป - มา และส่งเสริมให้เกิดความเจริญแก่ท้องถิ่น	ปรับปรุงผิวจราจรแอสฟัลท์ติกคอนกรีต ความหนา ๐.๐๕ เมตร ความกว้าง ๕.๐๐ เมตร ความยาว ๗๕.๐๐ เมตร หรือมีพื้นที่รวมไม่น้อยกว่า ๓๗๕.๐๐ ตารางเมตร รายละเอียดตามแบบเทศบาลตำบลมาบแคกำหนด พร้อมป้ายประชาสัมพันธ์โครงการ				๑๑๗,๐๐๐		คกก.ตรวจรับงานจ้างตรวจรับงานโดยไม่มีปัญหาและข้อท้วงติง	ประชาชนในพื้นที่ที่มีเส้นทางสัญจรที่สะดวกและปลอดภัย	กองช่าง

รายละเอียดโครงการพัฒนา

แผนพัฒนาท้องถิ่น (พ.ศ. ๒๕๖๖ - ๒๕๗๐)

เทศบาลตำบลมาบแค อำเภอเมืองนครปฐม จังหวัดนครปฐม

๖๔	โครงการปรับปรุงผิวจราจรแอสฟัลท์ติกคอนกรีต บริเวณหมู่ที่ ๕ จุดเริ่มต้น เชื่อมต่อ ถนนลาดยางแอสฟัลท์ติกคอนกรีตเดิม จุดสิ้นสุด บริเวณบ้านคุณสุวรรณ เจะหวาน บ้านเลขที่ ๔๙/๑	เพื่อพัฒนาสภาพผิวจราจรของถนนให้มีสภาพดีขึ้น สะดวกในการสัญจร ไป - มา และส่งเสริมให้เกิดความเจริญแก่ท้องถิ่น	ปรับปรุงผิวจราจรแอสฟัลท์ติกคอนกรีต ความหนา ๐.๐๕ เมตร ความกว้าง ๔.๐๐ เมตร ความยาว ๘๗.๐๐ เมตร หรือมีพื้นที่รวมไม่น้อยกว่า ๓๔๘.๐๐ ตารางเมตร รายละเอียดตามแบบเทศบาลตำบลมาบแคกำหนด พร้อมป้ายประชาสัมพันธ์โครงการ		๑๑๐,๐๐๐				คกก.ตรวจรับงานจ้างตรวจรับงานโดยไม่มีปัญหาและข้อท้วงติง	ประชาชนในพื้นที่ มีเส้นทางสัญจรที่สะดวกและปลอดภัย	กองช่าง
๖๕	โครงการปรับปรุงผิวจราจรแอสฟัลท์ติกคอนกรีต บริเวณหมู่ที่ ๕ จุดเริ่มต้น เชื่อมต่อ ถนนลาดยางแอสฟัลท์ติกคอนกรีตเดิม จุดสิ้นสุด บริเวณบ้านคุณบุญมา ฉายทองคำ บ้านเลขที่ ๔๘	เพื่อพัฒนาสภาพผิวจราจรของถนนให้มีสภาพดีขึ้น สะดวกในการสัญจร ไป - มา และส่งเสริมให้เกิดความเจริญแก่ท้องถิ่น	ปรับปรุงผิวจราจรแอสฟัลท์ติกคอนกรีต ความหนา ๐.๐๕ เมตร ความกว้าง ๔.๐๐ เมตร ความยาว ๘๐.๐๐ เมตร หรือมีพื้นที่รวมไม่น้อยกว่า ๓๒๐.๐๐ ตารางเมตร รายละเอียดตามแบบเทศบาลตำบลมาบแคกำหนด พร้อมป้ายประชาสัมพันธ์โครงการ		๑๐๐,๐๐๐				คกก.ตรวจรับงานจ้างตรวจรับงานโดยไม่มีปัญหาและข้อท้วงติง	ประชาชนในพื้นที่ มีเส้นทางสัญจรที่สะดวกและปลอดภัย	กองช่าง
๖๖	โครงการปรับปรุงผิวจราจรแอสฟัลท์ติกคอนกรีต บริเวณหมู่ที่ ๕ จุดเริ่มต้น เชื่อมต่อ ถนนลาดยางแอสฟัลท์ติกคอนกรีตเดิม จุดสิ้นสุด บริเวณบ้านคุณทองอ่อน มีสุข บ้านเลขที่ ๔๗	เพื่อพัฒนาสภาพผิวจราจรของถนนให้มีสภาพดีขึ้น สะดวกในการสัญจร ไป - มา และส่งเสริมให้เกิดความเจริญแก่ท้องถิ่น	ปรับปรุงผิวจราจรแอสฟัลท์ติกคอนกรีต ความหนา ๐.๐๕ เมตร ความกว้าง ๔.๐๐ เมตร ความยาว ๙๔.๐๐ เมตร หรือมีพื้นที่รวมไม่น้อยกว่า ๓๗๖.๐๐ ตารางเมตร รายละเอียดตามแบบเทศบาลตำบลมาบแคกำหนด พร้อมป้ายประชาสัมพันธ์โครงการ	๑๑๗,๐๐๐					คกก.ตรวจรับงานจ้างตรวจรับงานโดยไม่มีปัญหาและข้อท้วงติง	ประชาชนในพื้นที่ มีเส้นทางสัญจรที่สะดวกและปลอดภัย	กองช่าง
๖๗	โครงการปรับปรุงผิวจราจรแอสฟัลท์ติกคอนกรีต บริเวณหมู่ที่ ๕ จุดเริ่มต้น เชื่อมต่อ ถนนลาดยางแอสฟัลท์ติกคอนกรีตเดิม จุดสิ้นสุด บริเวณบ้านคุณสมบุญ จิตสงบ บ้านเลขที่ ๒๐	เพื่อพัฒนาสภาพผิวจราจรของถนนให้มีสภาพดีขึ้น สะดวกในการสัญจร ไป - มา และส่งเสริมให้เกิดความเจริญแก่ท้องถิ่น	ปรับปรุงผิวจราจรแอสฟัลท์ติกคอนกรีต ความหนา ๐.๐๕ เมตร ความกว้าง ๔.๐๐ เมตร ความยาว ๙๕.๐๐ เมตร หรือมีพื้นที่รวมไม่น้อยกว่า ๓๘๐.๐๐ ตารางเมตร รายละเอียดตามแบบเทศบาลตำบลมาบแคกำหนด พร้อมป้ายประชาสัมพันธ์โครงการ		๑๑๘,๐๐๐				คกก.ตรวจรับงานจ้างตรวจรับงานโดยไม่มีปัญหาและข้อท้วงติง	ประชาชนในพื้นที่ มีเส้นทางสัญจรที่สะดวกและปลอดภัย	กองช่าง

รายละเอียดโครงการพัฒนา

แผนพัฒนาท้องถิ่น (พ.ศ. ๒๕๖๖ - ๒๕๗๐)

เทศบาลตำบลมาบแค อำเภอเมืองนครปฐม จังหวัดนครปฐม

๖๘	โครงการก่อสร้างถนน คสล. พร้อมรางวี พร้อมรางน้ำ และก่อสร้างท่อระบายน้ำ พร้อมบ่อพัก บริเวณหมู่ที่ ๕ จุดเริ่มต้น เชื่อมต่อถนนลาดยางแอสฟัลท์ติกคอนกรีตเดิม จุดสิ้นสุด บริเวณบ้านคุณเจริญ ใจสูงเนิน บ้านเลขที่ ๙๐/๑๒	เพื่อพัฒนาสภาพผิวจราจรของ ถนนให้มีสภาพดีขึ้น สะดวก ในการสัญจร ไป - มา พัฒนา ระบบระบายน้ำให้ดีขึ้น และ ส่งเสริมให้เกิดความเจริญแก่ ท้องถิ่น	ก่อสร้างถนน คสล. พร้อมรางวี ความหนา ๐.๑๕ เมตร ความกว้าง ๔.๐๐ เมตร ความยาว ๓๐.๐๐ เมตร หรือมีพื้นที่รวมไม่น้อยกว่า ๑๒๐.๐๐ ตารางเมตร และก่อสร้างท่อระบายน้ำ ขนาด Ø ๐.๖๐ ม. พร้อมบ่อพัก ความยาวรวมบ่อพักไม่น้อยกว่า ๓๖.๐๐ เมตร รายละเอียดตามแบบเทศบาลตำบลมาบแคกำหนด พร้อมป้ายประชาสัมพันธ์โครงการ			๑๑๑,๐๐๐			คกก.ตรวจรับงานจ้างตรวจรับงานโดยไม่มีปัญหาและข้อท้วงติง	ประชาชนในพื้นที่ มีเส้นทางสัญจรที่ สะดวกและ ปลอดภัย มีระบบ ระบาย น้ำที่ดีขึ้น	กองช่าง
๖๙	โครงการปรับปรุงผิวจราจรแอสฟัลท์ติกคอนกรีต บริเวณหมู่ที่ ๕ จุดเริ่มต้น เชื่อมต่อ ถนนลาดยางแอสฟัลท์ติกคอนกรีตเดิม จุดสิ้นสุด บริเวณบ้านคุณไพโรจน์ เหมือนจันทร์นุ้ม บ้านเลขที่ ๔๖	เพื่อพัฒนาสภาพผิวจราจรของ ถนนให้มีสภาพดีขึ้น สะดวก ในการสัญจร ไป - มา และส่งเสริมให้เกิด ความเจริญแก่ท้องถิ่น	ปรับปรุงผิวจราจรแอสฟัลท์ติกคอนกรีต ความหนา ๐.๐๕ เมตร ความกว้าง ๔.๐๐ เมตร ความยาว ๘๕.๐๐ เมตร หรือมีพื้นที่รวมไม่น้อยกว่า ๓๔๐.๐๐ ตารางเมตร รายละเอียดตามแบบเทศบาล ตำบลมาบแคกำหนด พร้อมป้าย ประชาสัมพันธ์โครงการ			๑๐๖,๐๐๐			คกก.ตรวจรับงานจ้างตรวจรับงานโดยไม่มีปัญหาและข้อท้วงติง	ประชาชนในพื้นที่ มีเส้นทางสัญจรที่ สะดวกและ ปลอดภัย	กองช่าง
๗๐	โครงการปรับปรุงผิวจราจรแอสฟัลท์ติกคอนกรีต บริเวณหมู่ที่ ๕ จุดเริ่มต้น เชื่อมต่อ ถนนลาดยางแอสฟัลท์ติกคอนกรีตเดิม จุดสิ้นสุด บริเวณบ้านคุณทองเพียร ทิมเสถียร บ้านเลขที่ ๓๔/๒	เพื่อพัฒนาสภาพผิวจราจรของ ถนนให้มีสภาพดีขึ้น สะดวก ในการสัญจร ไป - มา และส่งเสริมให้เกิด ความเจริญแก่ท้องถิ่น	ปรับปรุงผิวจราจรแอสฟัลท์ติกคอนกรีต ความหนา ๐.๐๕ เมตร ความกว้าง ๔.๐๐ เมตร ความยาว ๑๐๗.๐๐ เมตร หรือมีพื้นที่รวมไม่น้อยกว่า ๔๒๘.๐๐ ตารางเมตร รายละเอียดตามแบบเทศบาล ตำบลมาบแคกำหนด พร้อมป้าย ประชาสัมพันธ์โครงการ			๑๓๓,๐๐๐			คกก.ตรวจรับงานจ้างตรวจรับงานโดยไม่มีปัญหาและข้อท้วงติง	ประชาชนในพื้นที่ มีเส้นทางสัญจรที่ สะดวกและ ปลอดภัย	กองช่าง

รายละเอียดโครงการพัฒนา

แผนพัฒนาท้องถิ่น (พ.ศ. ๒๕๖๖ - ๒๕๗๐)

เทศบาลตำบลมาบแค อำเภอเมืองนครปฐม จังหวัดนครปฐม

๗๑	โครงการปรับปรุงผิวจราจรแอสฟัลท์ติกคอนกรีต บริเวณหมู่ที่ ๕ จุดเริ่มต้น เชื่อมต่อ ถนนลาดยางแอสฟัลท์ติกคอนกรีตเดิม จุดสิ้นสุด บริเวณบ้านคุณวีรวุฒิ คึกคี่วรกุลชัย บ้านเลขที่ ๑๒๑	เพื่อพัฒนาสภาพผิวจราจรของถนนให้มีสภาพดีขึ้น สะดวกในการสัญจร ไป - มา และส่งเสริมให้เกิดความเจริญแก่ท้องถิ่น	ปรับปรุงผิวจราจรแอสฟัลท์ติกคอนกรีต ความหนา ๐.๐๕ เมตร ความกว้าง ๔.๐๐ เมตร ความยาว ๒๖๕.๐๐ เมตร หรือมีพื้นที่รวมไม่น้อยกว่า ๑,๐๖๐.๐๐ ตารางเมตร รายละเอียดตามแบบเทศบาลตำบลมาบแคกำหนด พร้อมป้ายประชาสัมพันธ์โครงการ					๓๒๙,๐๐๐	คกก.ตรวจรับงานจ้างตรวจรับงานโดยไม่มีปัญหาและข้อท้วงติง	ประชาชนในพื้นที่ มีเส้นทางสัญจรที่สะดวกและปลอดภัย	กองช่าง
๗๒	โครงการก่อสร้างถนนลาดยางแอสฟัลท์ติกคอนกรีต บริเวณหมู่ที่ ๕ จุดเริ่มต้น เชื่อมต่อ ถนนลาดยางแอสฟัลท์ติกคอนกรีตเดิม จุดสิ้นสุด บริเวณบ้านคุณมาลี จันทร์ขุ่ม บ้านเลขที่ ๑๑/๖	เพื่อพัฒนาสภาพผิวจราจรของถนนให้มีสภาพดีขึ้น สะดวกในการสัญจร ไป - มา และส่งเสริมให้เกิดความเจริญแก่ท้องถิ่น	ก่อสร้างถนนแอสฟัลท์ติกคอนกรีต ความหนา ๐.๐๕ เมตร ความกว้าง ๔.๐๐ เมตร ความยาว ๔๐๐.๐๐ เมตร หรือมีพื้นที่รวมไม่น้อยกว่า ๑,๖๐๐.๐๐ ตารางเมตร รายละเอียดตามแบบเทศบาลตำบลมาบแคกำหนด พร้อมป้ายประชาสัมพันธ์โครงการ	๖๗๒,๐๐๐					คกก.ตรวจรับงานจ้างตรวจรับงานโดยไม่มีปัญหาและข้อท้วงติง	ประชาชนในพื้นที่ มีเส้นทางสัญจรที่สะดวกและปลอดภัย	กองช่าง
๗๓	โครงการก่อสร้างถนนลาดยางแอสฟัลท์ติกคอนกรีต บริเวณหมู่ที่ ๕ จุดเริ่มต้น เชื่อมต่อ ถนนลาดยางแอสฟัลท์ติกคอนกรีตเดิม จุดสิ้นสุด บริเวณบ้านคุณปราณี พลชัย บ้านเลขที่ ๘	เพื่อพัฒนาสภาพผิวจราจรของถนนให้มีสภาพดีขึ้น สะดวกในการสัญจร ไป - มา และส่งเสริมให้เกิดความเจริญแก่ท้องถิ่น	ก่อสร้างถนนแอสฟัลท์ติกคอนกรีต ความหนา ๐.๐๕ เมตร ความกว้าง ๔.๐๐ เมตร ความยาว ๑๕๐.๐๐ เมตร หรือมีพื้นที่รวมไม่น้อยกว่า ๖๐๐.๐๐ ตารางเมตร รายละเอียดตามแบบเทศบาลตำบลมาบแคกำหนด พร้อมป้ายประชาสัมพันธ์โครงการ				๒๕๒,๐๐๐		คกก.ตรวจรับงานจ้างตรวจรับงานโดยไม่มีปัญหาและข้อท้วงติง	ประชาชนในพื้นที่ มีเส้นทางสัญจรที่สะดวกและปลอดภัย	กองช่าง
๗๔	โครงการปรับปรุงผิวจราจรแอสฟัลท์ติกคอนกรีต บริเวณหมู่ที่ ๕ จุดเริ่มต้น เชื่อมต่อ ถนนลาดยางแอสฟัลท์ติกคอนกรีตเดิม จุดสิ้นสุด บริเวณบ้านคุณสมร เศรษฐีชาวนา บ้านเลขที่ ๑๒๖	เพื่อพัฒนาสภาพผิวจราจรของถนนให้มีสภาพดีขึ้น สะดวกในการสัญจร ไป - มา และส่งเสริมให้เกิดความเจริญแก่ท้องถิ่น	ปรับปรุงผิวจราจรแอสฟัลท์ติกคอนกรีต ความหนา ๐.๐๕ เมตร ความกว้าง ๔.๐๐ เมตร ความยาว ๓๐๐.๐๐ เมตร หรือมีพื้นที่รวมไม่น้อยกว่า ๑,๒๐๐.๐๐ ตารางเมตร รายละเอียดตามแบบเทศบาลตำบลมาบแคกำหนด พร้อมป้ายประชาสัมพันธ์โครงการ					๓๗๒,๐๐๐	คกก.ตรวจรับงานจ้างตรวจรับงานโดยไม่มีปัญหาและข้อท้วงติง	ประชาชนในพื้นที่ มีเส้นทางสัญจรที่สะดวกและปลอดภัย	กองช่าง

รายละเอียดโครงการพัฒนา

แผนพัฒนาท้องถิ่น (พ.ศ. ๒๕๖๖ - ๒๕๗๐)

เทศบาลตำบลมาบแค อำเภอเมืองนครปฐม จังหวัดนครปฐม

๗๕	โครงการปรับปรุงผิวจราจรแอสฟัลท์ติกคอนกรีต บริเวณหมู่ที่ ๕ จุดเริ่มต้น เชื่อมต่อถนนลาดยางแอสฟัลท์ติกคอนกรีตเดิม จุดสิ้นสุด บริเวณบ้านคุณกิติศักดิ์ อ่อนสด บ้านเลขที่ ๗๕/๒	เพื่อพัฒนาสภาพผิวจราจรของถนนให้มีสภาพดีขึ้น สะดวกในการสัญจร ไป - มา และส่งเสริมให้เกิดความเจริญแก่ท้องถิ่น	ปรับปรุงผิวจราจรแอสฟัลท์ติกคอนกรีต ความหนา ๐.๐๕ เมตร ความกว้าง ๔.๐๐ เมตร ความยาว ๑๐๓.๐๐ เมตร หรือมีพื้นที่รวมไม่น้อยกว่า ๔๑๒.๐๐ ตารางเมตร รายละเอียดตามแบบเทศบาลตำบลมาบแคกำหนด พร้อมป้ายประชาสัมพันธ์โครงการ				๑๒๘,๐๐๐		คกก.ตรวจรับงานจ้างตรวจรับงานโดยไม่มีปัญหาและข้อท้วงติง	ประชาชนในพื้นที่ที่มีเส้นทางสัญจรที่สะดวกและปลอดภัย	กองช่าง
๗๖	โครงการปรับปรุงผิวจราจรแอสฟัลท์ติกคอนกรีต บริเวณหมู่ที่ ๖ จุดเริ่มต้น เชื่อมต่อถนนลาดยางแอสฟัลท์ติกคอนกรีตเดิม จุดสิ้นสุด บริเวณบ้านคุณกิตติชัย ล้อมโชติสกุลชัย บ้านเลขที่ ๑๑	เพื่อพัฒนาสภาพผิวจราจรของถนนให้มีสภาพดีขึ้น สะดวกในการสัญจร ไป - มา และส่งเสริมให้เกิดความเจริญแก่ท้องถิ่น	ปรับปรุงผิวจราจรแอสฟัลท์ติกคอนกรีต ความหนา ๐.๐๕ เมตร ความกว้าง ๔.๐๐ เมตร ความยาว ๑๑๐.๐๐ เมตร หรือมีพื้นที่รวมไม่น้อยกว่า ๔๔๐.๐๐ ตารางเมตร รายละเอียดตามแบบเทศบาลตำบลมาบแคกำหนด พร้อมป้ายประชาสัมพันธ์โครงการ				๑๓๗,๐๐๐		คกก.ตรวจรับงานจ้างตรวจรับงานโดยไม่มีปัญหาและข้อท้วงติง	ประชาชนในพื้นที่ที่มีเส้นทางสัญจรที่สะดวกและปลอดภัย	กองช่าง
๗๗	โครงการก่อสร้างถนน คสล. บริเวณหมู่ที่ ๖ จุดเริ่มต้น บริเวณบ้านคุณกิตติชัย ล้อมโชติสกุลชัย บ้านเลขที่ ๑๑ จุดสิ้นสุด บริเวณที่ดินคุณเสี่ยกคล้ายสภาพ	เพื่อพัฒนาสภาพผิวจราจรของถนนให้มีสภาพดีขึ้น สะดวกในการสัญจร ไป - มา และส่งเสริมให้เกิดความเจริญแก่ท้องถิ่น	ก่อสร้างถนน คสล. ความหนา ๐.๑๕ เมตร ความยาว ๓.๐๐ เมตร ความยาว ๔๐๐.๐๐ เมตร หรือมีพื้นที่รวมไม่น้อยกว่า ๑,๒๐๐.๐๐ ตารางเมตร รายละเอียดตามแบบเทศบาลตำบลมาบแคกำหนด พร้อมป้ายประชาสัมพันธ์โครงการ					๕๔๐,๐๐๐	คกก.ตรวจรับงานจ้างตรวจรับงานโดยไม่มีปัญหาและข้อท้วงติง	ประชาชนในพื้นที่ที่มีเส้นทางสัญจรที่สะดวกและปลอดภัย	กองช่าง
๗๘	โครงการปรับปรุงผิวจราจรแอสฟัลท์ติกคอนกรีต บริเวณหมู่ที่ ๖ จุดเริ่มต้น เชื่อมต่อถนน คสล.เดิม จุดสิ้นสุด บริเวณบ้านคุณสุรสิทธิ์ จิตสงบ บ้านเลขที่ ๑๖/๒	เพื่อพัฒนาสภาพผิวจราจรของถนนให้มีสภาพดีขึ้น สะดวกในการสัญจร ไป - มา และส่งเสริมให้เกิดความเจริญแก่ท้องถิ่น	ปรับปรุงผิวจราจรแอสฟัลท์ติกคอนกรีต ความหนา ๐.๐๕ เมตร ความกว้าง ๔.๐๐ เมตร ความยาว ๒๙๐.๐๐ เมตร หรือมีพื้นที่รวมไม่น้อยกว่า ๑,๑๖๐.๐๐ ตารางเมตร รายละเอียดตามแบบเทศบาลตำบลมาบแคกำหนด พร้อมป้ายประชาสัมพันธ์โครงการ			๓๖๐,๐๐๐			คกก.ตรวจรับงานจ้างตรวจรับงานโดยไม่มีปัญหาและข้อท้วงติง	ประชาชนในพื้นที่ที่มีเส้นทางสัญจรที่สะดวกและปลอดภัย	กองช่าง

รายละเอียดโครงการพัฒนา

แผนพัฒนาท้องถิ่น (พ.ศ. ๒๕๖๖ - ๒๕๗๐)

เทศบาลตำบลมาบแค อำเภอเมืองนครปฐม จังหวัดนครปฐม

๗๙	โครงการก่อสร้างกำแพงกันดิน คสล. บริเวณหมู่ที่ ๖ หน้า บ้านคุณสุรสิทธิ์ จิตสงบ	เพื่อป้องกันการ พังทลายของดินและ ถนน	ก่อสร้างกำแพงกันดิน คสล. ความ ยาว ๑๗.๐๐ เมตร รายละเอียด ตามแบบเทศบาลตำบลมาบแค กำหนด พร้อมป้ายประชาสัมพันธ์ โครงการ			๖๐,๐๐๐			คกก.ตรวจรับงานจ้างตรวจ รับงานโดยไม่มีปัญหาและข้อ ท้วงติง	การพังทลายของ ดินและถนน ลด น้อยลง	กองช่าง
๘๐	โครงการก่อสร้างท่อระบายน้ำ พร้อมบ่อพัก บริเวณหมู่ที่ ๖ จุดเริ่มต้น บริเวณบ้านคุณ จำนง แก้วเกสัด บ้านเลขที่ ๓๗ จุดสิ้นสุด บริเวณบ้านคุณ แป้ว ชวกิจศิริ บ้านเลขที่ ๘	เพื่อพัฒนาระบบ ระบายน้ำให้ดี ขึ้น และส่งเสริมให้ เกิดความ เจริญแก่ท้องถิ่น	ก่อสร้างท่อระบายน้ำ ขนาด Ø ๐.๖๐ ม. พร้อมบ่อพัก ความ ยาวรวมบ่อพักไม่น้อยกว่า ๒๗๐.๐๐ เมตร รายละเอียดตาม แบบเทศบาลตำบลมาบแคกำหนด พร้อมป้ายประชาสัมพันธ์โครงการ				๔๗๓,๐๐๐		คกก.ตรวจรับงานจ้างตรวจ รับงานโดยไม่มีปัญหาและข้อ ท้วงติง	ประชาชนในพื้นที่ มีระบบระบายน้ำ ที่ดีขึ้น	กองช่าง
๘๑	โครงการก่อสร้างท่อระบายน้ำ พร้อมบ่อพัก บริเวณหมู่ที่ ๖ จุดเริ่มต้น บริเวณบ้านคุณสุ ชาติ อนุศาสนี บ้านเลขที่ ๑๓/๑ จุดสิ้นสุด เชื่อมต่อท่อ ระบายน้ำเดิม	เพื่อพัฒนาระบบ ระบายน้ำให้ดี ขึ้น และส่งเสริมให้ เกิดความ เจริญแก่ท้องถิ่น	ก่อสร้างท่อระบายน้ำ ขนาด Ø ๐.๖๐ ม. พร้อมบ่อพัก ความ ยาวรวมบ่อพักไม่น้อยกว่า ๘๕.๐๐ เมตร รายละเอียดตามแบบ เทศบาลตำบลมาบแคกำหนด พร้อมป้ายประชาสัมพันธ์โครงการ			๑๔๙,๐๐๐			คกก.ตรวจรับงานจ้างตรวจ รับงานโดยไม่มีปัญหาและข้อ ท้วงติง	ประชาชนในพื้นที่ มีระบบระบายน้ำ ที่ดีขึ้น	กองช่าง
๘๒	โครงการปรับปรุงผิวจราจรแอส ฟัลท์ติกคอนกรีต บริเวณหมู่ที่ ๖ จุดเริ่มต้น เชื่อมต่อถนน คสล.เดิม จุดสิ้นสุด บริเวณ บ้านคุณผ่องใส กาแก้ว บ้านเลขที่ ๖๗/๓	เพื่อพัฒนาสภาพผิว จราจรของ ถนนให้มีสภาพดีขึ้น สะดวก ในการสัญจร ไป - มา และส่งเสริมให้เกิด ความ เจริญแก่ท้องถิ่น	ปรับปรุงผิวจราจรแอสฟัลท์ติกคอง กรีต ความหนา ๐.๐๕ เมตร ความกว้าง ๔.๐๐ เมตร ความยาว ๓๕๐.๐๐ เมตร หรือมีพื้นที่รวม ไม่น้อยกว่า ๑,๔๐๐.๐๐ ตาราง เมตร รายละเอียดตามแบบ เทศบาลตำบลมาบแคกำหนด พร้อมป้ายประชาสัมพันธ์โครงการ				๔๓๔,๐๐๐		คกก.ตรวจรับงานจ้างตรวจ รับงานโดยไม่มีปัญหาและข้อ ท้วงติง	ประชาชนในพื้นที่ มีเส้นทางสัญจรที่ สะดวกและ ปลอดภัย	กองช่าง

รายละเอียดโครงการพัฒนา

แผนพัฒนาท้องถิ่น (พ.ศ. ๒๕๖๖ - ๒๕๗๐)

เทศบาลตำบลมาบแค อำเภอเมืองนครปฐม จังหวัดนครปฐม

๘๓	โครงการก่อสร้างถนนลาดยางแอสฟัลท์ติกคอนกรีต บริเวณหมู่ที่ ๖ จุดเริ่มต้น เชื่อมต่อถนน คสล.เดิม จุดสิ้นสุด บริเวณบ้านคุณอนุสรณ์ แสนวิพัฒนภิญโญ บ้านเลขที่ ๑๕/๖	เพื่อพัฒนาสภาพผิวจราจรของถนนให้มีสภาพดีขึ้น สะดวกในการสัญจร ไป - มา และส่งเสริมให้เกิดความเจริญแก่ท้องถิ่น	ก่อสร้างถนนแอสฟัลท์ติกคอนกรีต ความหนา ๐.๐๕ เมตร ความกว้าง ๔.๐๐ เมตร ความยาว ๗๒.๐๐ เมตร หรือมีพื้นที่รวมไม่น้อยกว่า ๒๘๘.๐๐ ตารางเมตร รายละเอียดตามแบบเทศบาลตำบลมาบแคกำหนด พร้อมป้ายประชาสัมพันธ์โครงการ					๑๒๑,๐๐๐	คกก.ตรวจรับงานจ้างตรวจรับงานโดยไม่มีปัญหาและข้อท้วงติง	ประชาชนในพื้นที่มีเส้นทางสัญจรที่สะดวกและปลอดภัย	กองช่าง
๘๔	โครงการก่อสร้างวางระบายน้ำ คสล.รูปตัวยู บริเวณหมู่ที่ ๖ จุดเริ่มต้น เชื่อมต่อท่อระบายน้ำเดิม จุดสิ้นสุด บริเวณบ้านคุณวิชัย จันทร์นุรักษ์ บ้านเลขที่ ๒๒/๕	เพื่อพัฒนาระบบระบายน้ำให้ดีขึ้น และส่งเสริมให้เกิดความเจริญแก่ท้องถิ่น	ก่อสร้างวางระบายน้ำ คสล.รูปตัวยู ความยาว ๑๓๕.๐๐ เมตร รายละเอียดตามแบบเทศบาลตำบลมาบแคกำหนด พร้อมป้ายประชาสัมพันธ์โครงการ					๒๙๐,๐๐๐	คกก.ตรวจรับงานจ้างตรวจรับงานโดยไม่มีปัญหาและข้อท้วงติง	ประชาชนในพื้นที่มีระบบระบายน้ำที่ดีขึ้น	กองช่าง
๘๕	โครงการปรับปรุงผิวจราจรแอสฟัลท์ติกคอนกรีต บริเวณหมู่ที่ ๗ จุดเริ่มต้น บริเวณบ้านคุณสามารถ พิมนาค บ้านเลขที่ ๕๐/๑ จุดสิ้นสุด บริเวณบ้านคุณปริญญาฯ สุดสาคร บ้านเลขที่ ๑๑๘	เพื่อพัฒนาสภาพผิวจราจรของถนนให้มีสภาพดีขึ้น สะดวกในการสัญจร ไป - มา และส่งเสริมให้เกิดความเจริญแก่ท้องถิ่น	ปรับปรุงผิวจราจรแอสฟัลท์ติกคอนกรีต ความหนา ๐.๐๕ เมตร ความกว้าง ๔.๐๐ เมตร ความยาว ๓๐๗.๐๐ เมตร หรือมีพื้นที่รวมไม่น้อยกว่า ๑,๒๒๘.๐๐ ตารางเมตร รายละเอียดตามแบบเทศบาลตำบลมาบแคกำหนด พร้อมป้ายประชาสัมพันธ์โครงการ					๓๘๑,๐๐๐	คกก.ตรวจรับงานจ้างตรวจรับงานโดยไม่มีปัญหาและข้อท้วงติง	ประชาชนในพื้นที่มีเส้นทางสัญจรที่สะดวกและปลอดภัย	กองช่าง

รายละเอียดโครงการพัฒนา

แผนพัฒนาท้องถิ่น (พ.ศ. ๒๕๖๖ - ๒๕๗๐)

เทศบาลตำบลมาบแค อำเภอเมืองนครปฐม จังหวัดนครปฐม

๘๖	โครงการก่อสร้างถนน คสล. พร้อมรางวี และก่อสร้างท่อระบายน้ำ พร้อมบ่อพัก บริเวณหมู่ที่ ๗ จุดเริ่มต้น เชื่อมต่อถนนลาดยางแอสฟัลท์ติกคอนกรีตเดิม จุดสิ้นสุด บริเวณบ้านคุณมาโนช สุข เหมือน บ้านเลขที่ ๑๑๑/๑	เพื่อพัฒนาสภาพผิวจราจรของ ถนนให้มีสภาพดีขึ้น สะดวก ในการสัญจร ไป - มา พัฒนา ระบบระบายน้ำให้ดีขึ้น และ ส่งเสริมให้เกิดความเจริญแก่ท้องถิ่น	ก่อสร้างถนน คสล. พร้อมรางวี ความหนา ๐.๑๕ เมตร ความกว้าง ๔.๐๐ เมตร ความยาว ๔๐.๐๐ เมตร หรือมีพื้นที่รวมไม่น้อยกว่า ๑๖๐.๐๐ ตารางเมตร และก่อสร้างท่อระบายน้ำ ขนาด Ø ๐.๖๐ ม. พร้อมบ่อพัก ความยาวรวมบ่อพักไม่น้อยกว่า ๔๐.๐๐ เมตร รายละเอียดตามแบบเทศบาลตำบลมาบแคกำหนด พร้อมป้ายประชาสัมพันธ์โครงการ	๑๔๘,๐๐๐					คกก.ตรวจรับงานจ้างตรวจรับงานโดยไม่มีปัญหาและข้อท้วงติง	ประชาชนในพื้นที่ มีเส้นทางสัญจรที่สะดวกและปลอดภัย มีระบบระบายน้ำที่ดีขึ้น	กองช่าง
๘๗	โครงการปรับปรุงผิวจราจรแอสฟัลท์ติกคอนกรีต บริเวณหมู่ที่ ๗ จุดเริ่มต้น เชื่อมต่อถนนลาดยางแอสฟัลท์ติกคอนกรีตเดิม จุดสิ้นสุด บริเวณบ้านคุณดุสิต วงศาโรจน์ บ้านเลขที่ ๑๑๐	เพื่อพัฒนาสภาพผิวจราจรของ ถนนให้มีสภาพดีขึ้น สะดวก ในการสัญจร ไป - มา และส่งเสริมให้เกิดความเจริญแก่ท้องถิ่น	ปรับปรุงผิวจราจรแอสฟัลท์ติกคอนกรีต ความหนา ๐.๐๕ เมตร ความกว้าง ๔.๐๐ เมตร ความยาว ๑๐๓.๐๐ เมตร หรือมีพื้นที่รวมไม่น้อยกว่า ๔๑๒.๐๐ ตารางเมตร รายละเอียดตามแบบเทศบาลตำบลมาบแคกำหนด พร้อมป้ายประชาสัมพันธ์โครงการ		๑๒๘,๐๐๐				คกก.ตรวจรับงานจ้างตรวจรับงานโดยไม่มีปัญหาและข้อท้วงติง	ประชาชนในพื้นที่ มีเส้นทางสัญจรที่สะดวกและปลอดภัย	กองช่าง
๘๘	โครงการปรับปรุงผิวจราจรแอสฟัลท์ติกคอนกรีต สำนักคร้อชอย ๓ บริเวณหมู่ที่ ๗ จุดเริ่มต้น เชื่อมต่อถนนลาดยางแอสฟัลท์ติกคอนกรีตเดิม จุดสิ้นสุด บริเวณบ้านคุณสำอ่าง เกิดไถ บ้านเลขที่ ๓๓๗	เพื่อพัฒนาสภาพผิวจราจรของ ถนนให้มีสภาพดีขึ้น สะดวก ในการสัญจร ไป - มา และส่งเสริมให้เกิดความเจริญแก่ท้องถิ่น	ปรับปรุงผิวจราจรแอสฟัลท์ติกคอนกรีต ความหนา ๐.๐๕ เมตร ความกว้าง ๔.๐๐ เมตร ความยาว ๑๕๐.๐๐ เมตร หรือมีพื้นที่รวมไม่น้อยกว่า ๖๐๐.๐๐ ตารางเมตร รายละเอียดตามแบบเทศบาลตำบลมาบแคกำหนด พร้อมป้ายประชาสัมพันธ์โครงการ			๑๘๖,๐๐๐			คกก.ตรวจรับงานจ้างตรวจรับงานโดยไม่มีปัญหาและข้อท้วงติง	ประชาชนในพื้นที่ มีเส้นทางสัญจรที่สะดวกและปลอดภัย	กองช่าง

รายละเอียดโครงการพัฒนา
แผนพัฒนาท้องถิ่น (พ.ศ. ๒๕๖๖ - ๒๕๗๐)
เทศบาลตำบลมาบแค อำเภอเมืองนครปฐม จังหวัดนครปฐม

๘๙	โครงการปรับปรุงผิวจราจรแอสฟัลท์ติกคอนกรีต บริเวณหมู่ที่ ๗ จุดเริ่มต้น บริเวณบ้านคุณดุสิต วงศาโรจน์ บ้านเลขที่ ๑๑๐ จุดสิ้นสุด บริเวณบ้านคุณสำเภา สุขพัฒนา บ้านเลขที่ ๑๒๐	เพื่อพัฒนาสภาพผิวจราจรของถนนให้มีสภาพดีขึ้น สะดวกในการสัญจร ไป - มา และส่งเสริมให้เกิดความเจริญแก่ท้องถิ่น	ปรับปรุงผิวจราจรแอสฟัลท์ติกคอนกรีต ความหนา ๐.๐๕ เมตร ความกว้าง ๔.๐๐ เมตร ความยาว ๒๕๗.๐๐ เมตร หรือมีพื้นที่รวมไม่น้อยกว่า ๑,๐๒๘.๐๐ ตารางเมตร รายละเอียดตามแบบเทศบาลตำบลมาบแคกำหนด พร้อมป้ายประชาสัมพันธ์โครงการ				๓๑๙,๐๐๐		คกก.ตรวจรับงานจ้างตรวจรับงานโดยไม่มีปัญหาและข้อท้วงติง	ประชาชนในพื้นที่ มีเส้นทางสัญจรที่สะดวกและปลอดภัย	กองช่าง
๙๐	โครงการปรับปรุงผิวจราจรแอสฟัลท์ติกคอนกรีต บริเวณหมู่ที่ ๗ จุดเริ่มต้น บริเวณบ้านคุณนุชา ถินมาบแค บ้านเลขที่ ๖๗ จุดสิ้นสุด บริเวณบ้านคุณชาญ คุ้มภู บ้านเลขที่ ๗๒/๑	เพื่อพัฒนาสภาพผิวจราจรของถนนให้มีสภาพดีขึ้น สะดวกในการสัญจร ไป - มา และส่งเสริมให้เกิดความเจริญแก่ท้องถิ่น	ปรับปรุงผิวจราจรแอสฟัลท์ติกคอนกรีต ความหนา ๐.๐๕ เมตร ความกว้าง ๔.๐๐ เมตร ความยาว ๑๕๕.๐๐ เมตร หรือมีพื้นที่รวมไม่น้อยกว่า ๖๒๐.๐๐ ตารางเมตร รายละเอียดตามแบบเทศบาลตำบลมาบแคกำหนด พร้อมป้ายประชาสัมพันธ์โครงการ					๑๙๓,๐๐๐	คกก.ตรวจรับงานจ้างตรวจรับงานโดยไม่มีปัญหาและข้อท้วงติง	ประชาชนในพื้นที่ มีเส้นทางสัญจรที่สะดวกและปลอดภัย	กองช่าง
๙๑	โครงการปรับปรุงผิวจราจรแอสฟัลท์ติกคอนกรีต บริเวณหมู่ที่ ๗ จุดเริ่มต้น เชื่อมต่อถนนลาดยางแอสฟัลท์ติกคอนกรีตเดิม จุดสิ้นสุด บริเวณบ้านคุณสุพล พานแก้ว บ้านเลขที่ ๑๙๘	เพื่อพัฒนาสภาพผิวจราจรของถนนให้มีสภาพดีขึ้น สะดวกในการสัญจร ไป - มา และส่งเสริมให้เกิดความเจริญแก่ท้องถิ่น	ปรับปรุงผิวจราจรแอสฟัลท์ติกคอนกรีต ความหนา ๐.๐๕ เมตร ความกว้าง ๕.๐๐ เมตร ความยาว ๒๖๕.๐๐ เมตร หรือมีพื้นที่รวมไม่น้อยกว่า ๑,๓๒๕.๐๐ ตารางเมตร รายละเอียดตามแบบเทศบาลตำบลมาบแคกำหนด พร้อมป้ายประชาสัมพันธ์โครงการ				๔๑๑,๐๐๐		คกก.ตรวจรับงานจ้างตรวจรับงานโดยไม่มีปัญหาและข้อท้วงติง	ประชาชนในพื้นที่ มีเส้นทางสัญจรที่สะดวกและปลอดภัย	กองช่าง

รายละเอียดโครงการพัฒนา

แผนพัฒนาท้องถิ่น (พ.ศ. ๒๕๖๖ - ๒๕๗๐)

เทศบาลตำบลมาบแค อำเภอเมืองนครปฐม จังหวัดนครปฐม

๔๒	โครงการปรับปรุงผิวจราจรแอสฟัลท์ติกคอนกรีต บริเวณหมู่ที่ ๗ จุดเริ่มต้น บริเวณบ้านคุณบุญเริ่ม นครสวรรค์ บ้านเลขที่ ๕๓/๒ จุดสิ้นสุด เชื่อมต่อถนนลาดยางแอสฟัลท์ติกคอนกรีตเดิม	เพื่อพัฒนาสภาพผิวจราจรของถนนให้มีสภาพดีขึ้น สะดวกในการสัญจร ไป - มา และส่งเสริมให้เกิดความเจริญแก่ท้องถิ่น	ปรับปรุงผิวจราจรแอสฟัลท์ติกคอนกรีต ความหนา ๐.๐๕ เมตร ความกว้าง ๕.๐๐ เมตร ความยาว ๒๕๐.๐๐ เมตร หรือมีพื้นที่รวมไม่น้อยกว่า ๑,๒๕๐.๐๐ ตารางเมตร รายละเอียดตามแบบเทศบาลตำบลมาบแคกำหนด พร้อมป้ายประชาสัมพันธ์โครงการ				๓๘๘,๐๐๐		คกก.ตรวจรับงานจ้างตรวจรับงานโดยไม่มีปัญหาและข้อท้วงติง	ประชาชนในพื้นที่ที่มีเส้นทางสัญจรที่สะดวกและปลอดภัย	กองช่าง
๔๓	โครงการปรับปรุงผิวจราจรแอสฟัลท์ติกคอนกรีต บริเวณหมู่ที่ ๗ จุดเริ่มต้น เชื่อมต่อถนนลาดยางแอสฟัลท์ติกคอนกรีตเดิม ๓๗๕ จุดสิ้นสุด บริเวณบ้านคุณสมคิด ทองจันทร์ บ้านเลขที่ ๕๗	เพื่อพัฒนาสภาพผิวจราจรของถนนให้มีสภาพดีขึ้น สะดวกในการสัญจร ไป - มา และส่งเสริมให้เกิดความเจริญแก่ท้องถิ่น	ปรับปรุงผิวจราจรแอสฟัลท์ติกคอนกรีต ความหนา ๐.๐๕ เมตร ความกว้าง ๔.๐๐ เมตร ความยาว ๑๒๕.๐๐ เมตร หรือมีพื้นที่รวมไม่น้อยกว่า ๕๐๐.๐๐ ตารางเมตร รายละเอียดตามแบบเทศบาลตำบลมาบแคกำหนด พร้อมป้ายประชาสัมพันธ์โครงการ		๑๕๕,๐๐๐				คกก.ตรวจรับงานจ้างตรวจรับงานโดยไม่มีปัญหาและข้อท้วงติง	ประชาชนในพื้นที่ที่มีเส้นทางสัญจรที่สะดวกและปลอดภัย	กองช่าง
๔๔	โครงการปรับปรุงผิวจราจรแอสฟัลท์ติกคอนกรีต บริเวณหมู่ที่ ๗ จุดเริ่มต้น เชื่อมต่อถนนคสล.เดิม จุดสิ้นสุด บริเวณบ้านคุณจักรทิพย์ ศรีจตุรพร บ้านเลขที่ ๑๙๐	เพื่อพัฒนาสภาพผิวจราจรของถนนให้มีสภาพดีขึ้น สะดวกในการสัญจร ไป - มา และส่งเสริมให้เกิดความเจริญแก่ท้องถิ่น	ปรับปรุงผิวจราจรแอสฟัลท์ติกคอนกรีต ความหนา ๐.๐๕ เมตร ความกว้าง ๔.๐๐ เมตร ความยาว ๑๓๗.๐๐ เมตร หรือมีพื้นที่รวมไม่น้อยกว่า ๕๔๘.๐๐ ตารางเมตร รายละเอียดตามแบบเทศบาลตำบลมาบแคกำหนด พร้อมป้ายประชาสัมพันธ์โครงการ	๑๗๐,๐๐๐					คกก.ตรวจรับงานจ้างตรวจรับงานโดยไม่มีปัญหาและข้อท้วงติง	ประชาชนในพื้นที่ที่มีเส้นทางสัญจรที่สะดวกและปลอดภัย	กองช่าง

รายละเอียดโครงการพัฒนา

แผนพัฒนาท้องถิ่น (พ.ศ. ๒๕๖๖ - ๒๕๗๐)

เทศบาลตำบลมาบแค อำเภอเมืองนครปฐม จังหวัดนครปฐม

๔๕	โครงการปรับปรุงผิวจราจรแอสฟัลท์ติกคอนกรีต บริเวณหมู่ที่ ๗ จุดเริ่มต้น เชื่อมต่อ ถนนลาดยางแอสฟัลท์ติกคอนกรีตเดิม จุดสิ้นสุด บริเวณบ้านคุณธนมล จารุพงศ์ประภา บ้านเลขที่ ๔/๖	เพื่อพัฒนาสภาพผิวจราจรของถนนให้มีสภาพดีขึ้น สะดวกในการสัญจร ไป - มา และส่งเสริมให้เกิดความเจริญแก่ท้องถิ่น	ปรับปรุงผิวจราจรแอสฟัลท์ติกคอนกรีต ความหนา ๐.๐๕ เมตร ความกว้าง ๔.๐๐ เมตร ความยาว ๔๕.๐๐ เมตร หรือมีพื้นที่รวมไม่น้อยกว่า ๑๘๐.๐๐ ตารางเมตร รายละเอียดตามแบบเทศบาลตำบลมาบแคกำหนด พร้อมป้ายประชาสัมพันธ์โครงการ	๕๖,๐๐๐					คกก.ตรวจรับงานจ้างตรวจรับงานโดยไม่มีปัญหาและข้อท้วงติง	ประชาชนในพื้นที่มีเส้นทางสัญจรที่สะดวกและปลอดภัย	กองช่าง
๔๖	โครงการปรับปรุงผิวจราจรแอสฟัลท์ติกคอนกรีต บริเวณหมู่ที่ ๘ จุดเริ่มต้น เชื่อมต่อ ถนนลาดยางแอสฟัลท์ติกคอนกรีตเดิม จุดสิ้นสุด บริเวณบ้านคุณปิยธิดา ธนสทรวงคุณ บ้านเลขที่ ๗๒/๑๑	เพื่อพัฒนาสภาพผิวจราจรของถนนให้มีสภาพดีขึ้น สะดวกในการสัญจร ไป - มา และส่งเสริมให้เกิดความเจริญแก่ท้องถิ่น	ปรับปรุงผิวจราจรแอสฟัลท์ติกคอนกรีต ความหนา ๐.๐๕ เมตร ความกว้าง ๔.๐๐ เมตร ความยาว ๓๖๐.๐๐ เมตร หรือมีพื้นที่รวมไม่น้อยกว่า ๑,๔๔๐.๐๐ ตารางเมตร รายละเอียดตามแบบเทศบาลตำบลมาบแคกำหนด พร้อมป้ายประชาสัมพันธ์โครงการ	๔๔๗,๐๐๐					คกก.ตรวจรับงานจ้างตรวจรับงานโดยไม่มีปัญหาและข้อท้วงติง	ประชาชนในพื้นที่มีเส้นทางสัญจรที่สะดวกและปลอดภัย	กองช่าง
๔๗	โครงการปรับปรุงผิวจราจรแอสฟัลท์ติกคอนกรีต บริเวณหมู่ที่ ๘ จุดเริ่มต้น เชื่อมต่อ ถนนลาดยางแอสฟัลท์ติกคอนกรีตเดิม จุดสิ้นสุด บริเวณบ้านคุณสวาท กันตะเพ็ง บ้านเลขที่ ๕๖	เพื่อพัฒนาสภาพผิวจราจรของถนนให้มีสภาพดีขึ้น สะดวกในการสัญจร ไป - มา และส่งเสริมให้เกิดความเจริญแก่ท้องถิ่น	ปรับปรุงผิวจราจรแอสฟัลท์ติกคอนกรีต ความหนา ๐.๐๕ เมตร ความกว้าง ๔.๐๐ เมตร ความยาว ๑๑๐.๐๐ เมตร หรือมีพื้นที่รวมไม่น้อยกว่า ๔๔๐.๐๐ ตารางเมตร รายละเอียดตามแบบเทศบาลตำบลมาบแคกำหนด พร้อมป้ายประชาสัมพันธ์โครงการ	๑๓๗,๐๐๐					คกก.ตรวจรับงานจ้างตรวจรับงานโดยไม่มีปัญหาและข้อท้วงติง	ประชาชนในพื้นที่มีเส้นทางสัญจรที่สะดวกและปลอดภัย	กองช่าง

รายละเอียดโครงการพัฒนา

แผนพัฒนาท้องถิ่น (พ.ศ. ๒๕๖๖ - ๒๕๗๐)

เทศบาลตำบลมาบแค อำเภอเมืองนครปฐม จังหวัดนครปฐม

๙๘	โครงการก่อสร้างถนน คสล. พร้อมรางวี ความหนา ๐.๑๕ เมตร ความกว้าง ๔.๐๐ เมตร ความยาว ๘๗.๐๐ เมตร หรือมีพื้นที่รวมไม่น้อยกว่า ๓๔๘.๐๐ ตารางเมตร และก่อสร้างท่อระบายน้ำ ขนาด ๑๐.๖๐ ม. พร้อมบ่อพัก ความยาวรวมบ่อพักไม่น้อยกว่า ๙๗.๐๐ เมตร รายละเอียดตามแบบเทศบาลตำบลมาบแคกำหนด พร้อมป้ายประชาสัมพันธ์โครงการ	เพื่อพัฒนาสภาพผิวจราจรของถนนให้มีสภาพดีขึ้น สะดวก ในการสัญจร ไป - มา พัฒนา ระบบระบายน้ำให้ดีขึ้น และ ส่งเสริมให้เกิดความเจริญแก่ท้องถิ่น	ก่อสร้างถนน คสล. พร้อมรางวี ความหนา ๐.๑๕ เมตร ความกว้าง ๔.๐๐ เมตร ความยาว ๘๗.๐๐ เมตร หรือมีพื้นที่รวมไม่น้อยกว่า ๓๔๘.๐๐ ตารางเมตร และก่อสร้างท่อระบายน้ำ ขนาด ๑๐.๖๐ ม. พร้อมบ่อพัก ความยาวรวมบ่อพักไม่น้อยกว่า ๙๗.๐๐ เมตร รายละเอียดตามแบบเทศบาลตำบลมาบแคกำหนด พร้อมป้ายประชาสัมพันธ์โครงการ		๓๒๒,๐๐๐				คกก.ตรวจรับงานจ้างตรวจรับงานโดยไม่มีปัญหาและข้อท้วงติง	ประชาชนในพื้นที่ มีเส้นทางสัญจรที่ สะดวกและ ปลอดภัย มีระบบ ระบาย น้ำที่ดีขึ้น	กองช่าง
๙๙	โครงการปรับปรุงผิวจราจรแอสฟัลท์ติกคอนกรีต บริเวณหมู่ที่ ๘ จุดเริ่มต้น เชื่อมต่อ ถนนลาดยางแอสฟัลท์ติกคอนกรีตเดิม จุดสิ้นสุด บริเวณบ้านคุณประสิทธิ์ อ้นหล้า บ้านเลขที่ ๔๒	เพื่อพัฒนาสภาพผิวจราจรของถนนให้มีสภาพดีขึ้น สะดวก ในการสัญจร ไป - มา และส่งเสริมให้เกิด ความเจริญแก่ท้องถิ่น	ปรับปรุงผิวจราจรแอสฟัลท์ติกคอนกรีต ความหนา ๐.๐๕ เมตร ความกว้าง ๔.๐๐ เมตร ความยาว ๑๕๐.๐๐ เมตร หรือมีพื้นที่รวมไม่น้อยกว่า ๖๐๐.๐๐ ตารางเมตร รายละเอียดตามแบบเทศบาล ตำบลมาบแคกำหนด พร้อมป้าย ประชาสัมพันธ์โครงการ		๑๘๖,๐๐๐				คกก.ตรวจรับงานจ้างตรวจรับงานโดยไม่มีปัญหาและข้อท้วงติง	ประชาชนในพื้นที่ มีเส้นทางสัญจรที่ สะดวกและ ปลอดภัย	กองช่าง
๑๐๐	โครงการปรับปรุงผิวจราจรแอสฟัลท์ติกคอนกรีต บริเวณหมู่ที่ ๘ จุดเริ่มต้น บริเวณบ้านคุณปรีชา ยมทุก บ้านเลขที่ ๙๒ จุดสิ้นสุด บริเวณบ้านคุณมาลี ยมทุก บ้านเลขที่ ๙๒/๖	เพื่อพัฒนาสภาพผิวจราจรของถนนให้มีสภาพดีขึ้น สะดวก ในการสัญจร ไป - มา และส่งเสริมให้เกิด ความเจริญแก่ท้องถิ่น	ปรับปรุงผิวจราจรแอสฟัลท์ติกคอนกรีต ความหนา ๐.๐๕ เมตร ความกว้าง ๔.๐๐ เมตร ความยาว ๒๕๐.๐๐ เมตร หรือมีพื้นที่รวมไม่น้อยกว่า ๙๖๐.๐๐ ตารางเมตร รายละเอียดตามแบบเทศบาล ตำบลมาบแคกำหนด พร้อมป้าย ประชาสัมพันธ์โครงการ		๒๙๘,๐๐๐				คกก.ตรวจรับงานจ้างตรวจรับงานโดยไม่มีปัญหาและข้อท้วงติง	ประชาชนในพื้นที่ มีเส้นทางสัญจรที่ สะดวกและ ปลอดภัย	กองช่าง

รายละเอียดโครงการพัฒนา

แผนพัฒนาท้องถิ่น (พ.ศ. ๒๕๖๖ - ๒๕๗๐)

เทศบาลตำบลมาบแค อำเภอเมืองนครปฐม จังหวัดนครปฐม

๑๐๑	โครงการปรับปรุงผิวจราจรแอสฟัลต์ติกคอนกรีต บริเวณหมู่ที่ ๘ จุดเริ่มต้น เชื่อมต่อ ถนนลาดยางแอสฟัลต์ติกคอนกรีตเดิม จุดสิ้นสุด บริเวณบ้านคุณสมพงษ์ ซัยบัวแก้ว บ้านเลขที่ ๙๓/๒	เพื่อพัฒนาสภาพผิวจราจรของถนนให้มีสภาพดีขึ้น สะดวกในการสัญจร ไป - มา และส่งเสริมให้เกิดความเจริญแก่ท้องถิ่น	ปรับปรุงผิวจราจรแอสฟัลต์ติกคอนกรีต ความหนา ๐.๐๕ เมตร ความกว้าง ๔.๐๐ เมตร ความยาว ๑๓๐.๐๐ เมตร หรือมีพื้นที่รวมไม่น้อยกว่า ๕๒๐.๐๐ ตารางเมตร รายละเอียดตามแบบเทศบาลตำบลมาบแคกำหนด พร้อมป้ายประชาสัมพันธ์โครงการ				๑๖๒,๐๐๐		คกก.ตรวจรับงานจ้างตรวจรับงานโดยไม่มีปัญหาและข้อท้วงติง	ประชาชนในพื้นที่ มีเส้นทางสัญจรที่สะดวกและปลอดภัย	กองช่าง
๑๐๒	โครงการปรับปรุงผิวจราจรแอสฟัลต์ติกคอนกรีต บริเวณหมู่ที่ ๘ จุดเริ่มต้น เชื่อมต่อ ถนนลาดยางแอสฟัลต์ติกคอนกรีตเดิม จุดสิ้นสุด บริเวณสถานธรรม (เจ้าหญิงชูเอียม) บ้านเลขที่ ๒/๕	เพื่อพัฒนาสภาพผิวจราจรของถนนให้มีสภาพดีขึ้น สะดวกในการสัญจร ไป - มา และส่งเสริมให้เกิดความเจริญแก่ท้องถิ่น	ปรับปรุงผิวจราจรแอสฟัลต์ติกคอนกรีต ความหนา ๐.๐๕ เมตร ความกว้าง ๕.๐๐ เมตร ความยาว ๒๑๔.๐๐ เมตร หรือมีพื้นที่รวมไม่น้อยกว่า ๑,๐๗๐.๐๐ ตารางเมตร รายละเอียดตามแบบเทศบาลตำบลมาบแคกำหนด พร้อมป้ายประชาสัมพันธ์โครงการ				๓๓๒,๐๐๐		คกก.ตรวจรับงานจ้างตรวจรับงานโดยไม่มีปัญหาและข้อท้วงติง	ประชาชนในพื้นที่ มีเส้นทางสัญจรที่สะดวกและปลอดภัย	กองช่าง
๑๐๓	โครงการปรับปรุงผิวจราจรแอสฟัลต์ติกคอนกรีต บริเวณหมู่ที่ ๘ จุดเริ่มต้น เชื่อมต่อ ถนนลาดยางแอสฟัลต์ติกคอนกรีตเดิม จุดสิ้นสุด บริเวณบ้านคุณเหลี่ยม ส้าประเสริฐ บ้านเลขที่ ๒๙	เพื่อพัฒนาสภาพผิวจราจรของถนนให้มีสภาพดีขึ้น สะดวกในการสัญจร ไป - มา และส่งเสริมให้เกิดความเจริญแก่ท้องถิ่น	ปรับปรุงผิวจราจรแอสฟัลต์ติกคอนกรีต ความหนา ๐.๐๕ เมตร ความกว้าง ๔.๐๐ เมตร ความยาว ๓๕๐.๐๐ เมตร หรือมีพื้นที่รวมไม่น้อยกว่า ๑,๔๐๐.๐๐ ตารางเมตร รายละเอียดตามแบบเทศบาลตำบลมาบแคกำหนด พร้อมป้ายประชาสัมพันธ์โครงการ				๔๓๔,๐๐๐		คกก.ตรวจรับงานจ้างตรวจรับงานโดยไม่มีปัญหาและข้อท้วงติง	ประชาชนในพื้นที่ มีเส้นทางสัญจรที่สะดวกและปลอดภัย	กองช่าง
๑๐๔	โครงการก่อสร้างถนนลาดยางแอสฟัลต์ติกคอนกรีต บริเวณหมู่ที่ ๘ จุดเริ่มต้น บริเวณบ้านคุณวิริยะ สุจริตจิตร บ้านเลขที่ ๒๗ จุดสิ้นสุด บริเวณบ้านคุณสุชาติ อังธรรมจิตร บ้านเลขที่ ๑๒๖	เพื่อพัฒนาสภาพผิวจราจรของถนนให้มีสภาพดีขึ้น สะดวกในการสัญจร ไป - มา และส่งเสริมให้เกิดความเจริญแก่ท้องถิ่น	ก่อสร้างถนนลาดยางแอสฟัลต์ติกคอนกรีต ความหนา ๐.๐๕ เมตร ความกว้าง ๔.๐๐ เมตร ความยาว ๒๑๐.๐๐ เมตร หรือมีพื้นที่รวมไม่น้อยกว่า ๘๔๐.๐๐ ตารางเมตร รายละเอียดตามแบบเทศบาลตำบลมาบแคกำหนด พร้อมป้ายประชาสัมพันธ์โครงการ				๒๖๑,๐๐๐		คกก.ตรวจรับงานจ้างตรวจรับงานโดยไม่มีปัญหาและข้อท้วงติง	ประชาชนในพื้นที่ มีเส้นทางสัญจรที่สะดวกและปลอดภัย	กองช่าง

รายละเอียดโครงการพัฒนา

แผนพัฒนาท้องถิ่น (พ.ศ. ๒๕๖๖ - ๒๕๗๐)

เทศบาลตำบลมาบแค อำเภอเมืองนครปฐม จังหวัดนครปฐม

๑๐๕	โครงการปรับปรุงและก่อสร้างถนนลาดยางแอสฟัลต์ติกคอนกรีต พร้อมวางท่อระบายน้ำข้ามถนน บริเวณหมู่ที่ ๘ จุดเริ่มต้น บริเวณบ้านคุณบรรพต ส่ำประเสริฐ บ้านเลขที่ ๒๙/๑ จุดสิ้นสุด บริเวณบ้านคุณอำพร จันทร์เที่ยง บ้านเลขที่ ๒๖/๑	เพื่อพัฒนาสภาพผิวจราจรของถนนให้มีสภาพดีขึ้น สะดวกในการสัญจร ไป - มาพัฒนาระบบระบายน้ำให้ดีขึ้น และส่งเสริมให้เกิดความเจริญแก่ท้องถิ่น	ปรับปรุงถนนลาดยางแอสฟัลต์ติกคอนกรีต ความหนา ๐.๐๕ เมตร ความกว้าง ๔.๐๐ เมตร ความยาว ๔๘.๐๐ เมตร หรือมีพื้นที่รวมไม่น้อยกว่า ๑๙๒.๐๐ ตารางเมตร และก่อสร้างถนนลาดยางแอสฟัลต์ติกคอนกรีต ความหนา ๐.๐๕ เมตร ความกว้าง ๔.๐๐ เมตร ความยาว ๙๐.๐๐ เมตร หรือมีพื้นที่รวมไม่น้อยกว่า ๓๖๐.๐๐ พร้อมวางท่อระบายน้ำข้ามถนน ขนาด Ø ๑.๐๐ เมตร จำนวน ๑ จุด ความยาว ๕.๐๐ เมตร รายละเอียดตามแบบเทศบาลตำบลมาบแคกำหนด พร้อมป้าย			๒๒๑,๐๐๐			คกก.ตรวจรับงานจ้างตรวจรับงานโดยไม่มีปัญหาและข้อท้วงติง	ประชาชนในพื้นที่มีเส้นทางสัญจรที่สะดวกและปลอดภัย มีระบบระบายน้ำที่ดีขึ้น	กองช่าง
๑๐๖	โครงการปรับปรุงผิวจราจรแอสฟัลต์ติกคอนกรีต บริเวณหมู่ที่ ๘ จุดเริ่มต้น บริเวณบ้านคุณสำเร็จ ขาวนาฝ้าย บ้านเลขที่ ๗๘ จุดสิ้นสุด บริเวณบ้านคุณจักรพล บุญสว่าง บ้านเลขที่ ๘/๔	เพื่อพัฒนาสภาพผิวจราจรของถนนให้มีสภาพดีขึ้น สะดวกในการสัญจร ไป - มา และส่งเสริมให้เกิดความเจริญแก่ท้องถิ่น	ปรับปรุงผิวจราจรแอสฟัลต์ติกคอนกรีต ความหนา ๐.๐๕ เมตร ความกว้าง ๔.๐๐ เมตร ความยาว ๑๕๐.๐๐ เมตร หรือมีพื้นที่รวมไม่น้อยกว่า ๖๐๐.๐๐ ตารางเมตร รายละเอียดตามแบบเทศบาลตำบลมาบแคกำหนด พร้อมป้ายประชาสัมพันธ์โครงการ			๑๘๖,๐๐๐			คกก.ตรวจรับงานจ้างตรวจรับงานโดยไม่มีปัญหาและข้อท้วงติง	ประชาชนในพื้นที่มีเส้นทางสัญจรที่สะดวกและปลอดภัย	กองช่าง

รายละเอียดโครงการพัฒนา

แผนพัฒนาท้องถิ่น (พ.ศ. ๒๕๖๖ - ๒๕๗๐)

เทศบาลตำบลมาบแค อำเภอเมืองนครปฐม จังหวัดนครปฐม

๑๐๗	โครงการปรับปรุงผิวจราจรแอสฟัลท์ติกคอนกรีต บริเวณหมู่ที่ ๘ จุดเริ่มต้น บริเวณบ้านคุณสันติ ใจดี บ้านเลขที่ ๒ จุดสิ้นสุด บริเวณบ้านคุณปรีชญ์ สุดสาคร บ้านเลขที่ ๑๑๘	เพื่อพัฒนาสภาพผิวจราจรของถนนให้มีสภาพดีขึ้น สะดวกในการสัญจร ไป - มา และส่งเสริมให้เกิดความเจริญแก่ท้องถิ่น	ปรับปรุงผิวจราจรแอสฟัลท์ติกคอนกรีต ความหนา ๐.๐๕ เมตร ความกว้าง ๕.๐๐ เมตร ความยาว ๘๔๐.๐๐ เมตร หรือมีพื้นที่รวมไม่น้อยกว่า ๔,๒๐๐.๐๐ ตารางเมตร รายละเอียดตามแบบเทศบาลตำบลมาบแคกำหนด พร้อมป้ายประชาสัมพันธ์โครงการ					๑,๓๐๒,๐๐๐	คกก.ตรวจรับงานจ้างตรวจรับงานโดยไม่มีปัญหาและข้อท้วงติง	ประชาชนในพื้นที่ที่มีเส้นทางสัญจรที่สะดวกและปลอดภัย	กองช่าง
๑๐๘	โครงการปรับปรุงผิวจราจรแอสฟัลท์ติกคอนกรีต บริเวณหมู่ที่ ๘ จุดเริ่มต้น เชื่อมต่อถนนคสล.เดิม จุดสิ้นสุด บริเวณบ้านคุณชะลอ อารักษ์ทศิริ บ้านเลขที่ ๑๐๑	เพื่อพัฒนาสภาพผิวจราจรของถนนให้มีสภาพดีขึ้น สะดวกในการสัญจร ไป - มา และส่งเสริมให้เกิดความเจริญแก่ท้องถิ่น	ปรับปรุงผิวจราจรแอสฟัลท์ติกคอนกรีต ความหนา ๐.๐๕ เมตร ความกว้าง ๔.๐๐ เมตร ความยาว ๓๑๓.๐๐ เมตร หรือมีพื้นที่รวมไม่น้อยกว่า ๑,๒๕๒.๐๐ ตารางเมตร รายละเอียดตามแบบเทศบาลตำบลมาบแคกำหนด พร้อมป้ายประชาสัมพันธ์โครงการ				๓๘๙,๐๐๐		คกก.ตรวจรับงานจ้างตรวจรับงานโดยไม่มีปัญหาและข้อท้วงติง	ประชาชนในพื้นที่ที่มีเส้นทางสัญจรที่สะดวกและปลอดภัย	กองช่าง
๑๐๙	โครงการปรับปรุงผิวจราจรแอสฟัลท์ติกคอนกรีต บริเวณหมู่ที่ ๘ จุดเริ่มต้น เชื่อมต่อถนนลาดยางแอสฟัลท์ติกคอนกรีตเดิม จุดสิ้นสุด บริเวณบ้านคุณณรงค์ศักดิ์ นันทาวีระวัฒน์ บ้านเลขที่ ๗๓/๕	เพื่อพัฒนาสภาพผิวจราจรของถนนให้มีสภาพดีขึ้น สะดวกในการสัญจร ไป - มา และส่งเสริมให้เกิดความเจริญแก่ท้องถิ่น	ปรับปรุงผิวจราจรแอสฟัลท์ติกคอนกรีต ความหนา ๐.๐๕ เมตร ความกว้าง ๔.๐๐ เมตร ความยาว ๒๔๐.๐๐ เมตร หรือมีพื้นที่รวมไม่น้อยกว่า ๙๖๐.๐๐ ตารางเมตร รายละเอียดตามแบบเทศบาลตำบลมาบแคกำหนด พร้อมป้ายประชาสัมพันธ์โครงการ				๒๙๘,๐๐๐		คกก.ตรวจรับงานจ้างตรวจรับงานโดยไม่มีปัญหาและข้อท้วงติง	ประชาชนในพื้นที่ที่มีเส้นทางสัญจรที่สะดวกและปลอดภัย	กองช่าง
๑๑๐	โครงการปรับปรุงผิวจราจรแอสฟัลท์ติกคอนกรีต บริเวณหมู่ที่ ๘ จุดเริ่มต้น เชื่อมต่อถนนลาดยางแอสฟัลท์ติกคอนกรีตเดิม จุดสิ้นสุด บริเวณบ้านคุณปราณี ขวานาไร่ บ้านเลขที่ ๖๖	เพื่อพัฒนาสภาพผิวจราจรของถนนให้มีสภาพดีขึ้น สะดวกในการสัญจร ไป - มา และส่งเสริมให้เกิดความเจริญแก่ท้องถิ่น	ปรับปรุงผิวจราจรแอสฟัลท์ติกคอนกรีต ความหนา ๐.๐๕ เมตร ความกว้าง ๔.๐๐ เมตร ความยาว ๑๗๕.๐๐ เมตร หรือมีพื้นที่รวมไม่น้อยกว่า ๗๐๐.๐๐ ตารางเมตร รายละเอียดตามแบบเทศบาลตำบลมาบแคกำหนด พร้อมป้ายประชาสัมพันธ์โครงการ				๒๑๗,๐๐๐		คกก.ตรวจรับงานจ้างตรวจรับงานโดยไม่มีปัญหาและข้อท้วงติง	ประชาชนในพื้นที่ที่มีเส้นทางสัญจรที่สะดวกและปลอดภัย	กองช่าง

รายละเอียดโครงการพัฒนา

แผนพัฒนาท้องถิ่น (พ.ศ. ๒๕๖๖ - ๒๕๗๐)

เทศบาลตำบลมาบแค อำเภอเมืองนครปฐม จังหวัดนครปฐม

๑๑๑	โครงการปรับปรุงผิวจราจรแอสฟัลต์ติกคอนกรีต บริเวณหมู่ที่ ๘ จุดเริ่มต้น เชื่อมต่อถนน คสล.เดิม จุดสิ้นสุด บริเวณบ้านคุณวิเศษ แสงจันทร์ บ้านเลขที่ ๑๑๒	เพื่อพัฒนาสภาพผิวจราจรของถนนให้มีสภาพดีขึ้น สะดวกในการสัญจร ไป - มา และส่งเสริมให้เกิดความเจริญแก่ท้องถิ่น	ปรับปรุงผิวจราจรแอสฟัลต์ติกคอนกรีต ความหนา ๐.๐๕ เมตร ความกว้าง ๔.๐๐ เมตร ความยาว ๑๒๐.๐๐ เมตร หรือมีพื้นที่รวมไม่น้อยกว่า ๔๘๐.๐๐ ตารางเมตร รายละเอียดตามแบบเทศบาลตำบลมาบแคกำหนด พร้อมป้ายประชาสัมพันธ์โครงการ					๑๔๙,๐๐๐	คกก.ตรวจรับงานจ้างตรวจรับงานโดยไม่มีปัญหาและข้อท้วงติง	ประชาชนในพื้นที่ มีเส้นทางสัญจรที่สะดวกและปลอดภัย	กองช่าง
๑๑๒	โครงการขยายผิวจราจร คสล. บริเวณหมู่ที่ ๘ จุดเริ่มต้น . เชื่อมต่อถนนลาดยางแอสฟัลต์ติกคอนกรีตเดิม จุดสิ้นสุด บริเวณที่ดินคุณชัยยศ ไชยบัวแก้ว	เพื่อพัฒนาสภาพผิวจราจรของถนนให้มีสภาพดีขึ้น สะดวกในการสัญจร ไป - มา และส่งเสริมให้เกิดความเจริญแก่ท้องถิ่น	ขยายผิวจราจร คสล. ความหนา ๐.๑๕ เมตร ความกว้าง ๑.๐๐ เมตร ความยาว ๕๐๐.๐๐ เมตร หรือมีพื้นที่รวมไม่น้อยกว่า ๕๐๐.๐๐ ตารางเมตร รายละเอียดตามแบบเทศบาลตำบลมาบแคกำหนด พร้อมป้ายประชาสัมพันธ์โครงการ					๒๕๐,๐๐๐	คกก.ตรวจรับงานจ้างตรวจรับงานโดยไม่มีปัญหาและข้อท้วงติง	ประชาชนในพื้นที่ มีเส้นทางสัญจรที่สะดวกและปลอดภัย	กองช่าง
๑๑๓	โครงการปรับปรุงผิวจราจรแอสฟัลต์ติกคอนกรีต บริเวณหมู่ที่ ๙ จุดเริ่มต้น เชื่อมต่อถนนลาดยางแอสฟัลต์ติกคอนกรีตเดิม จุดสิ้นสุด บริเวณบ้านคุณนิตย์ จิตต์มันการ บ้านเลขที่ ๑๐/๑	เพื่อพัฒนาสภาพผิวจราจรของถนนให้มีสภาพดีขึ้น สะดวกในการสัญจร ไป - มา และส่งเสริมให้เกิดความเจริญแก่ท้องถิ่น	ปรับปรุงผิวจราจรแอสฟัลต์ติกคอนกรีต ความหนา ๐.๐๕ เมตร ความกว้าง ๖.๐๐ เมตร ความยาว ๒๐๐.๐๐ เมตร หรือมีพื้นที่รวมไม่น้อยกว่า ๑,๒๐๐.๐๐ ตารางเมตร รายละเอียดตามแบบเทศบาลตำบลมาบแคกำหนด พร้อมป้ายประชาสัมพันธ์โครงการ					๓๗๒,๐๐๐	คกก.ตรวจรับงานจ้างตรวจรับงานโดยไม่มีปัญหาและข้อท้วงติง	ประชาชนในพื้นที่ มีเส้นทางสัญจรที่สะดวกและปลอดภัย	กองช่าง
๑๑๔	โครงการปรับปรุงผิวจราจรแอสฟัลต์ติกคอนกรีต บริเวณหมู่ที่ ๙ จุดเริ่มต้น เชื่อมต่อถนน คสล.เดิม จุดสิ้นสุด บริเวณบ้านคุณสมรัก บุญประเสริฐ บ้านเลขที่ ๑๐๒	เพื่อพัฒนาสภาพผิวจราจรของถนนให้มีสภาพดีขึ้น สะดวกในการสัญจร ไป - มา และส่งเสริมให้เกิดความเจริญแก่ท้องถิ่น	ปรับปรุงผิวจราจรแอสฟัลต์ติกคอนกรีต ความหนา ๐.๐๕ เมตร ความกว้าง ๕.๐๐ เมตร ความยาว ๒๙๙.๐๐ เมตร หรือมีพื้นที่รวมไม่น้อยกว่า ๑,๔๙๕.๐๐ ตารางเมตร รายละเอียดตามแบบเทศบาลตำบลมาบแคกำหนด พร้อมป้ายประชาสัมพันธ์โครงการ					๔๖๔,๐๐๐	คกก.ตรวจรับงานจ้างตรวจรับงานโดยไม่มีปัญหาและข้อท้วงติง	ประชาชนในพื้นที่ มีเส้นทางสัญจรที่สะดวกและปลอดภัย	กองช่าง

รายละเอียดโครงการพัฒนา

แผนพัฒนาท้องถิ่น (พ.ศ. ๒๕๖๖ - ๒๕๗๐)

เทศบาลตำบลมาบแค อำเภอเมืองนครปฐม จังหวัดนครปฐม

๑๑๕	โครงการปรับปรุงผิวจราจรแอสฟัลท์ติกคอนกรีต บริเวณหมู่ที่ ๙ จุดเริ่มต้น เชื่อมต่อ ถนนลาดยางแอสฟัลท์ติกคอนกรีตเดิม จุดสิ้นสุด บริเวณคุณสมรัก บุญประเสริฐ บ้านเลขที่ ๑๐๒	เพื่อพัฒนาสภาพผิวจราจรของถนนให้มีสภาพดีขึ้น สะดวกในการสัญจร ไป - มา และส่งเสริมให้เกิดความเจริญแก่ท้องถิ่น	ปรับปรุงผิวจราจรแอสฟัลท์ติกคอนกรีต ความหนา ๐.๐๕ เมตร ความกว้าง ๔.๐๐ เมตร ความยาว ๖๘๐.๐๐ เมตร หรือมีพื้นที่รวมไม่น้อยกว่า ๒,๗๒๐.๐๐ ตารางเมตร รายละเอียดตามแบบเทศบาลตำบลมาบแคกำหนด พร้อมป้ายประชาสัมพันธ์โครงการ					๘๔๔,๐๐๐	คกก.ตรวจรับงานจ้างตรวจรับงานโดยไม่มีปัญหาและข้อท้วงติง	ประชาชนในพื้นที่ มีเส้นทางสัญจรที่สะดวกและปลอดภัย	กองช่าง
๑๑๖	โครงการปรับปรุงผิวจราจรแอสฟัลท์ติกคอนกรีต บริเวณหมู่ที่ ๙ จุดเริ่มต้น เชื่อมต่อ ถนนลาดยางแอสฟัลท์ติกคอนกรีตเดิม จุดสิ้นสุด บริเวณห้องเย็นวงศ์ศรีสกุลทอง	เพื่อพัฒนาสภาพผิวจราจรของถนนให้มีสภาพดีขึ้น สะดวกในการสัญจร ไป - มา และส่งเสริมให้เกิดความเจริญแก่ท้องถิ่น	ปรับปรุงผิวจราจรแอสฟัลท์ติกคอนกรีต ความหนา ๐.๐๕ เมตร ความกว้าง ๔.๐๐ เมตร ความยาว ๒๘๒.๐๐ เมตร หรือมีพื้นที่รวมไม่น้อยกว่า ๑,๑๒๘.๐๐ ตารางเมตร รายละเอียดตามแบบเทศบาลตำบลมาบแคกำหนด พร้อมป้ายประชาสัมพันธ์โครงการ					๓๕๐,๐๐๐	คกก.ตรวจรับงานจ้างตรวจรับงานโดยไม่มีปัญหาและข้อท้วงติง	ประชาชนในพื้นที่ มีเส้นทางสัญจรที่สะดวกและปลอดภัย	กองช่าง
๑๑๗	โครงการซ่อมสร้างถนนลาดยางแอสฟัลท์ติกคอนกรีต บริเวณหมู่ที่ ๙ จุดเริ่มต้น เชื่อมต่อ ถนนลาดยางแอสฟัลท์ติกคอนกรีตเดิม จุดสิ้นสุด บริเวณบ้านคุณเฉลิม แก้วลิ้ม บ้านเลขที่ ๕๑	เพื่อพัฒนาสภาพผิวจราจรของถนนให้มีสภาพดีขึ้น สะดวกในการสัญจร ไป - มา และส่งเสริมให้เกิดความเจริญแก่ท้องถิ่น	ซ่อมสร้างถนนลาดยางแอสฟัลท์ติกคอนกรีต ความหนา ๐.๐๕ เมตร ความกว้าง ๔.๐๐ เมตร ความยาว ๑๙๒.๐๐ เมตร หรือมีพื้นที่รวมไม่น้อยกว่า ๗๖๘.๐๐ ตารางเมตร รายละเอียดตามแบบเทศบาลตำบลมาบแคกำหนด พร้อมป้ายประชาสัมพันธ์โครงการ					๓๒๓,๐๐๐	คกก.ตรวจรับงานจ้างตรวจรับงานโดยไม่มีปัญหาและข้อท้วงติง	ประชาชนในพื้นที่ มีเส้นทางสัญจรที่สะดวกและปลอดภัย	กองช่าง
๑๑๘	โครงการปรับปรุงผิวจราจรแอสฟัลท์ติกคอนกรีต บริเวณหมู่ที่ ๙ จุดเริ่มต้น เชื่อมต่อ ถนนลาดยางแอสฟัลท์ติกคอนกรีตเดิม จุดสิ้นสุด บริเวณทวิเกียรติโกษา บ้านเลขที่ ๗๗/๒	เพื่อพัฒนาสภาพผิวจราจรของถนนให้มีสภาพดีขึ้น สะดวกในการสัญจร ไป - มา และส่งเสริมให้เกิดความเจริญแก่ท้องถิ่น	ปรับปรุงผิวจราจรแอสฟัลท์ติกคอนกรีต ความหนา ๐.๐๕ เมตร ความกว้าง ๕.๐๐ เมตร ความยาว ๑๑๘.๐๐ เมตร หรือมีพื้นที่รวมไม่น้อยกว่า ๔๗๒.๐๐ ตารางเมตร รายละเอียดตามแบบเทศบาลตำบลมาบแคกำหนด พร้อมป้ายประชาสัมพันธ์โครงการ					๑๔๗,๐๐๐	คกก.ตรวจรับงานจ้างตรวจรับงานโดยไม่มีปัญหาและข้อท้วงติง	ประชาชนในพื้นที่ มีเส้นทางสัญจรที่สะดวกและปลอดภัย	กองช่าง

รายละเอียดโครงการพัฒนา

แผนพัฒนาท้องถิ่น (พ.ศ. ๒๕๖๖ - ๒๕๗๐)

เทศบาลตำบลมาบแค อำเภอเมืองนครปฐม จังหวัดนครปฐม

๑๑๙	โครงการปรับปรุงผิวจราจรแอสฟัลท์ติกคอนกรีต บริเวณหมู่ที่ ๙ จุดเริ่มต้น เชื่อมต่อ ถนนลาดยางแอสฟัลท์ติกคอนกรีตเดิม จุดสิ้นสุด บริเวณที่ดิน คุณณาภรณ์ ตาทอง	เพื่อพัฒนาสภาพผิวจราจรของถนนให้มีสภาพดีขึ้น สะดวกในการสัญจร ไป - มา และส่งเสริมให้เกิดความเจริญแก่ท้องถิ่น	ปรับปรุงผิวจราจรแอสฟัลท์ติกคอนกรีต ความหนา ๐.๐๕ เมตร ความกว้าง ๔.๐๐ เมตร ความยาว ๑๔๔.๐๐ เมตร หรือมีพื้นที่รวมไม่น้อยกว่า ๕๗๖.๐๐ ตารางเมตร รายละเอียดตามแบบเทศบาลตำบลมาบแคกำหนด พร้อมป้ายประชาสัมพันธ์โครงการ			๑๗๙,๐๐๐			คกก.ตรวจรับงานจ้างตรวจรับงานโดยไม่มีปัญหาและข้อท้วงติง	ประชาชนในพื้นที่ มีเส้นทางสัญจรที่สะดวกและปลอดภัย	กองช่าง
๑๒๐	โครงการก่อสร้างถนนลาดยางแอสฟัลท์ติกคอนกรีต บริเวณหมู่ที่ ๙ จุดเริ่มต้น เชื่อมต่อ ถนนลาดยางแอสฟัลท์ติกคอนกรีตเดิม จุดสิ้นสุด บริเวณที่ดิน คุณกฤษดา กิตติโสฬส	เพื่อพัฒนาสภาพผิวจราจรของถนนให้มีสภาพดีขึ้น สะดวกในการสัญจร ไป - มา และส่งเสริมให้เกิดความเจริญแก่ท้องถิ่น	ก่อสร้างถนนลาดยางแอสฟัลท์ติกคอนกรีต ความหนา ๐.๐๕ เมตร ความกว้าง ๔.๐๐ เมตร ความยาว ๒๕.๐๐ เมตร หรือมีพื้นที่รวมไม่น้อยกว่า ๑๐๐.๐๐ ตารางเมตร รายละเอียดตามแบบเทศบาลตำบลมาบแคกำหนด พร้อมป้ายประชาสัมพันธ์โครงการ				๔๒,๐๐๐		คกก.ตรวจรับงานจ้างตรวจรับงานโดยไม่มีปัญหาและข้อท้วงติง	ประชาชนในพื้นที่ มีเส้นทางสัญจรที่สะดวกและปลอดภัย	กองช่าง
๑๒๑	โครงการปรับปรุงผิวจราจรแอสฟัลท์ติกคอนกรีต บริเวณหมู่ที่ ๙ จุดเริ่มต้น เชื่อมต่อ ถนนลาดยางแอสฟัลท์ติกคอนกรีตเดิม จุดสิ้นสุด บริเวณบ้าน คุณดาวเรือง สุรสิทธิ์เรืองชัย บ้านเลขที่ ๙๖	เพื่อพัฒนาสภาพผิวจราจรของถนนให้มีสภาพดีขึ้น สะดวกในการสัญจร ไป - มา และส่งเสริมให้เกิดความเจริญแก่ท้องถิ่น	ปรับปรุงผิวจราจรแอสฟัลท์ติกคอนกรีต ความหนา ๐.๐๕ เมตร ความกว้าง ๔.๐๐ เมตร ความยาว ๕๕๐.๐๐ เมตร หรือมีพื้นที่รวมไม่น้อยกว่า ๒,๒๐๐.๐๐ ตารางเมตร รายละเอียดตามแบบเทศบาลตำบลมาบแคกำหนด พร้อมป้ายประชาสัมพันธ์โครงการ			๖๘๒,๐๐๐			คกก.ตรวจรับงานจ้างตรวจรับงานโดยไม่มีปัญหาและข้อท้วงติง	ประชาชนในพื้นที่ มีเส้นทางสัญจรที่สะดวกและปลอดภัย	กองช่าง
๑๒๒	โครงการปรับปรุงผิวจราจรแอสฟัลท์ติกคอนกรีต บริเวณหมู่ที่ ๙ จุดเริ่มต้น เชื่อมต่อ ถนนลาดยางแอสฟัลท์ติกคอนกรีตเดิม จุดสิ้นสุด บริเวณบ้าน คุณณานิ บัวโต บ้านเลขที่ ๑๓๒/๒	เพื่อพัฒนาสภาพผิวจราจรของถนนให้มีสภาพดีขึ้น สะดวกในการสัญจร ไป - มา และส่งเสริมให้เกิดความเจริญแก่ท้องถิ่น	ปรับปรุงผิวจราจรแอสฟัลท์ติกคอนกรีต ความหนา ๐.๐๕ เมตร ความกว้าง ๔.๐๐ เมตร ความยาว ๑๘๒.๐๐ เมตร หรือมีพื้นที่รวมไม่น้อยกว่า ๗๒๘.๐๐ ตารางเมตร รายละเอียดตามแบบเทศบาลตำบลมาบแคกำหนด พร้อมป้ายประชาสัมพันธ์โครงการ			๒๒๖,๐๐๐			คกก.ตรวจรับงานจ้างตรวจรับงานโดยไม่มีปัญหาและข้อท้วงติง	ประชาชนในพื้นที่ มีเส้นทางสัญจรที่สะดวกและปลอดภัย	กองช่าง

รายละเอียดโครงการพัฒนา

แผนพัฒนาท้องถิ่น (พ.ศ. ๒๕๖๖ - ๒๕๗๐)

เทศบาลตำบลมาบแค อำเภอเมืองนครปฐม จังหวัดนครปฐม

๑๒๓	โครงการก่อสร้างถนนลาดยางแอสฟัลท์ติกคอนกรีต บริเวณหมู่ที่ ๙ จุดเริ่มต้น เชื่อมต่อถนนลาดยางแอสฟัลท์ติกคอนกรีตเดิม จุดสิ้นสุด บริเวณบ้านคุณเข้มซ้อย เนตรนุช บ้านเลขที่ ๑๔๙	เพื่อพัฒนาสภาพผิวจราจรของถนนให้มีสภาพดีขึ้น สะดวกในการสัญจร ไป - มา และส่งเสริมให้เกิดความเจริญแก่ท้องถิ่น	ก่อสร้างถนนลาดยางแอสฟัลท์ติกคอนกรีต ความหนา ๐.๐๕ เมตร ความกว้าง ๔.๐๐ เมตร ความยาว ๘๐.๐๐ เมตร หรือมีพื้นที่รวมไม่น้อยกว่า ๓๒๐.๐๐ ตารางเมตร รายละเอียดตามแบบเทศบาลตำบลมาบแคกำหนด พร้อมป้ายประชาสัมพันธ์โครงการ	๑๓๕,๐๐๐					คกก.ตรวจรับงานจ้างตรวจรับงานโดยไม่มีปัญหาและข้อท้วงติง	ประชาชนในพื้นที่มีเส้นทางสัญจรที่สะดวกและปลอดภัย	กองช่าง
๑๒๔	โครงการปรับปรุงผิวจราจรแอสฟัลท์ติกคอนกรีต บริเวณหมู่ที่ ๙ จุดเริ่มต้น เชื่อมต่อถนนลาดยางแอสฟัลท์ติกคอนกรีตเดิม จุดสิ้นสุด บริเวณบ้านคุณบรรจบ กือเย็น บ้านเลขที่ ๖๗	เพื่อพัฒนาสภาพผิวจราจรของถนนให้มีสภาพดีขึ้น สะดวกในการสัญจร ไป - มา และส่งเสริมให้เกิดความเจริญแก่ท้องถิ่น	ปรับปรุงผิวจราจรแอสฟัลท์ติกคอนกรีต ความหนา ๐.๐๕ เมตร ความกว้าง ๔.๐๐ เมตร ความยาว ๒๐๓.๐๐ เมตร หรือมีพื้นที่รวมไม่น้อยกว่า ๘๑๒.๐๐ ตารางเมตร รายละเอียดตามแบบเทศบาลตำบลมาบแคกำหนด พร้อมป้ายประชาสัมพันธ์โครงการ				๒๕๒,๐๐๐		คกก.ตรวจรับงานจ้างตรวจรับงานโดยไม่มีปัญหาและข้อท้วงติง	ประชาชนในพื้นที่มีเส้นทางสัญจรที่สะดวกและปลอดภัย	กองช่าง
๑๒๕	โครงการปรับปรุงผิวจราจรแอสฟัลท์ติกคอนกรีต บริเวณหมู่ที่ ๙ จุดเริ่มต้น เชื่อมต่อถนนลาดยางแอสฟัลท์ติกคอนกรีตเดิม จุดสิ้นสุด บริเวณบ้านคุณสมนึก กลิ่นพวง บ้านเลขที่ ๕๙	เพื่อพัฒนาสภาพผิวจราจรของถนนให้มีสภาพดีขึ้น สะดวกในการสัญจร ไป - มา และส่งเสริมให้เกิดความเจริญแก่ท้องถิ่น	ปรับปรุงผิวจราจรแอสฟัลท์ติกคอนกรีต ความหนา ๐.๐๕ เมตร ความกว้าง ๔.๐๐ เมตร ความยาว ๑๒๗.๐๐ เมตร หรือมีพื้นที่รวมไม่น้อยกว่า ๕๐๘.๐๐ ตารางเมตร รายละเอียดตามแบบเทศบาลตำบลมาบแคกำหนด พร้อมป้ายประชาสัมพันธ์โครงการ				๑๕๘,๐๐๐		คกก.ตรวจรับงานจ้างตรวจรับงานโดยไม่มีปัญหาและข้อท้วงติง	ประชาชนในพื้นที่มีเส้นทางสัญจรที่สะดวกและปลอดภัย	กองช่าง
๑๒๖	โครงการปรับปรุงผิวจราจรแอสฟัลท์ติกคอนกรีต บริเวณหมู่ที่ ๙ จุดเริ่มต้น เชื่อมต่อถนนลาดยางแอสฟัลท์ติกคอนกรีตเดิม จุดสิ้นสุด บริเวณบ้านคุณธัญญา แท้มรุ่งเรือง บ้านเลขที่ ๔๘	เพื่อพัฒนาสภาพผิวจราจรของถนนให้มีสภาพดีขึ้น สะดวกในการสัญจร ไป - มา และส่งเสริมให้เกิดความเจริญแก่ท้องถิ่น	ปรับปรุงผิวจราจรแอสฟัลท์ติกคอนกรีต ความหนา ๐.๐๕ เมตร ความกว้าง ๔.๐๐ เมตร ความยาว ๑๕๗.๐๐ เมตร หรือมีพื้นที่รวมไม่น้อยกว่า ๖๒๘.๐๐ ตารางเมตร รายละเอียดตามแบบเทศบาลตำบลมาบแคกำหนด พร้อมป้ายประชาสัมพันธ์โครงการ				๑๙๕,๐๐๐		คกก.ตรวจรับงานจ้างตรวจรับงานโดยไม่มีปัญหาและข้อท้วงติง	ประชาชนในพื้นที่มีเส้นทางสัญจรที่สะดวกและปลอดภัย	กองช่าง

รายละเอียดโครงการพัฒนา

แผนพัฒนาท้องถิ่น (พ.ศ. ๒๕๖๖ - ๒๕๗๐)

เทศบาลตำบลมาบแค อำเภอเมืองนครปฐม จังหวัดนครปฐม

๑๒๗	โครงการปรับปรุงผิวจราจรแอสฟัลท์ติกคอนกรีต บริเวณหมู่ที่ ๙ จุดเริ่มต้น เชื่อมต่อ ถนนลาดยางแอสฟัลท์ติกคอนกรีตเดิม จุดสิ้นสุด เชื่อมต่อ ถนนลาดยางแอสฟัลท์ติกคอนกรีตเดิม เขตติดต่อตำบลนครปฐม	เพื่อพัฒนาสภาพผิวจราจรของถนนให้มีสภาพดีขึ้น สะดวกในการสัญจร ไป - มา และส่งเสริมให้เกิดความเจริญแก่ท้องถิ่น	ปรับปรุงผิวจราจรแอสฟัลท์ติกคอนกรีต ความหนา ๐.๐๕ เมตร ความกว้าง ๔.๐๐ เมตร ความยาว ๔๙๕.๐๐ เมตร หรือมีพื้นที่รวมไม่น้อยกว่า ๑,๙๘๐.๐๐ ตารางเมตร รายละเอียดตามแบบเทศบาลตำบลมาบแคกำหนด พร้อมป้ายประชาสัมพันธ์โครงการ			๖๑๔,๐๐๐			คกก.ตรวจรับงานจ้างตรวจรับงานโดยไม่มีปัญหาและข้อท้วงติง	ประชาชนในพื้นที่ที่มีเส้นทางสัญจรที่สะดวกและปลอดภัย	กองช่าง
๑๒๘	โครงการปรับปรุงผิวจราจรแอสฟัลท์ติกคอนกรีต บริเวณหมู่ที่ ๙ จุดเริ่มต้น เชื่อมต่อ ถนนลาดยางแอสฟัลท์ติกคอนกรีตเดิม เขตติดต่อตำบลนครปฐม จุดสิ้นสุด บริเวณบ้านคุณเกษร แก่นแก้ว บ้านเลขที่ ๔๕/๒	เพื่อพัฒนาสภาพผิวจราจรของถนนให้มีสภาพดีขึ้น สะดวกในการสัญจร ไป - มา และส่งเสริมให้เกิดความเจริญแก่ท้องถิ่น	ปรับปรุงผิวจราจรแอสฟัลท์ติกคอนกรีต ความหนา ๐.๐๕ เมตร ความกว้าง ๔.๐๐ เมตร ความยาว ๑๕๐.๐๐ เมตร หรือมีพื้นที่รวมไม่น้อยกว่า ๖๐๐.๐๐ ตารางเมตร รายละเอียดตามแบบเทศบาลตำบลมาบแคกำหนด พร้อมป้ายประชาสัมพันธ์โครงการ			๑๘๖,๐๐๐			คกก.ตรวจรับงานจ้างตรวจรับงานโดยไม่มีปัญหาและข้อท้วงติง	ประชาชนในพื้นที่ที่มีเส้นทางสัญจรที่สะดวกและปลอดภัย	กองช่าง
๑๒๙	โครงการปรับปรุงผิวจราจรแอสฟัลท์ติกคอนกรีต บริเวณหมู่ที่ ๙ จุดเริ่มต้น เชื่อมต่อ ถนนลาดยางแอสฟัลท์ติกคอนกรีตเดิม จุดสิ้นสุด บริเวณบ้านคุณสายพิน เมฆขยาย บ้านเลขที่ ๒๙/๔	เพื่อพัฒนาสภาพผิวจราจรของถนนให้มีสภาพดีขึ้น สะดวกในการสัญจร ไป - มา และส่งเสริมให้เกิดความเจริญแก่ท้องถิ่น	ปรับปรุงผิวจราจรแอสฟัลท์ติกคอนกรีต ความหนา ๐.๐๕ เมตร ความกว้าง ๔.๐๐ เมตร ความยาว ๒๔๕.๐๐ เมตร หรือมีพื้นที่รวมไม่น้อยกว่า ๙๘๐.๐๐ ตารางเมตร รายละเอียดตามแบบเทศบาลตำบลมาบแคกำหนด พร้อมป้ายประชาสัมพันธ์โครงการ		๓๐๔,๐๐๐				คกก.ตรวจรับงานจ้างตรวจรับงานโดยไม่มีปัญหาและข้อท้วงติง	ประชาชนในพื้นที่ที่มีเส้นทางสัญจรที่สะดวกและปลอดภัย	กองช่าง

รายละเอียดโครงการพัฒนา

แผนพัฒนาท้องถิ่น (พ.ศ. ๒๕๖๖ - ๒๕๗๐)

เทศบาลตำบลมาบแค อำเภอเมืองนครปฐม จังหวัดนครปฐม

๑๓๐	โครงการก่อสร้างถนน คสล. พร้อมรางวี และก่อสร้างท่อระบายน้ำ พร้อมบ่อพัก บริเวณหมู่ที่ ๙ จุดเริ่มต้น เชื่อมต่อถนนลาดยางแอสฟัลท์ติกคอนกรีตเดิม จุดสิ้นสุด บริเวณบ้านคุณสมศักดิ์ ภูหลาบทอง บ้านเลขที่ ๓๗/๔	เพื่อพัฒนาสภาพผิวจราจรของถนนให้มีสภาพดีขึ้น สะดวก ในการสัญจร ไป - มา พัฒนา ระบบระบายน้ำให้ดีขึ้น และ ส่งเสริมให้เกิดความเจริญแก่ท้องถิ่น	ก่อสร้างถนน คสล. พร้อมรางวี ความหนา ๐.๑๕ เมตร ความกว้าง ๔.๐๐ เมตร ความยาว ๑๗๕.๐๐ เมตร หรือมีพื้นที่รวม ไม่น้อยกว่า ๗๐๐.๐๐ ตารางเมตร และก่อสร้างท่อระบายน้ำ ขนาด Ø ๐.๖๐ ม. พร้อมบ่อพัก ความยาวรวมบ่อพักไม่น้อยกว่า ๑๗๕.๐๐ เมตร รายละเอียดตามแบบเทศบาลตำบลมาบแคกำหนด พร้อมป้ายประชาสัมพันธ์โครงการ	๖๔๖,๐๐๐					คกก.ตรวจรับงานจ้างตรวจรับงานโดยไม่มีปัญหาและข้อท้วงติง	ประชาชนในพื้นที่ มีเส้นทางสัญจรที่สะดวกและปลอดภัย มีระบบระบายน้ำที่ดีขึ้น	กองช่าง
๑๓๑	โครงการปรับปรุงผิวจราจรแอสฟัลท์ติกคอนกรีต บริเวณหมู่ที่ ๙ จุดเริ่มต้น เชื่อมต่อถนนลาดยางแอสฟัลท์ติกคอนกรีตเดิม จุดสิ้นสุด บริเวณบ้านคุณสันติ ใจดี บ้านเลขที่ ๒	เพื่อพัฒนาสภาพผิวจราจรของถนนให้มีสภาพดีขึ้น สะดวก ในการสัญจร ไป - มา และส่งเสริมให้เกิดความเจริญแก่ท้องถิ่น	ปรับปรุงผิวจราจรแอสฟัลท์ติกคอนกรีต ความหนา ๐.๑๕ เมตร ความกว้าง ๔.๐๐ เมตร ความยาว ๕๒๗.๐๐ เมตร หรือมีพื้นที่รวม ไม่น้อยกว่า ๒,๑๐๘.๐๐ ตารางเมตร รายละเอียดตามแบบเทศบาลตำบลมาบแคกำหนด พร้อมป้ายประชาสัมพันธ์โครงการ				๖๕๔,๐๐๐		คกก.ตรวจรับงานจ้างตรวจรับงานโดยไม่มีปัญหาและข้อท้วงติง	ประชาชนในพื้นที่ มีเส้นทางสัญจรที่สะดวกและปลอดภัย	กองช่าง
๑๓๒	โครงการก่อสร้างถนนลาดยางแอสฟัลท์ติกคอนกรีต บริเวณหมู่ที่ ๙ จุดเริ่มต้น เชื่อมต่อถนนลาดยางแอสฟัลท์ติกคอนกรีตเดิม จุดสิ้นสุด บริเวณบ้านคุณทองคำ มหาเจริญ บ้านเลขที่ ๓๗/๑	เพื่อพัฒนาสภาพผิวจราจรของถนนให้มีสภาพดีขึ้น สะดวก ในการสัญจร ไป - มา และส่งเสริมให้เกิดความเจริญแก่ท้องถิ่น	ก่อสร้างถนนลาดยางแอสฟัลท์ติกคอนกรีต ความหนา ๐.๑๕ เมตร ความกว้าง ๔.๐๐ เมตร ความยาว ๑๑๙.๐๐ เมตร หรือมีพื้นที่รวมไม่น้อยกว่า ๔๗๖.๐๐ ตารางเมตร รายละเอียดตามแบบเทศบาลตำบลมาบแคกำหนด พร้อมป้ายประชาสัมพันธ์โครงการ				๒๐๐,๐๐๐		คกก.ตรวจรับงานจ้างตรวจรับงานโดยไม่มีปัญหาและข้อท้วงติง	ประชาชนในพื้นที่ มีเส้นทางสัญจรที่สะดวกและปลอดภัย	กองช่าง

รายละเอียดโครงการพัฒนา

แผนพัฒนาท้องถิ่น (พ.ศ. ๒๕๖๖ - ๒๕๗๐)

เทศบาลตำบลมาบแค อำเภอเมืองนครปฐม จังหวัดนครปฐม

๑๓๓	โครงการก่อสร้างถนนลาดยางแอสฟัลท์ติกคอนกรีต บริเวณหมู่ที่ ๙ จุดเริ่มต้น เชื่อมต่อถนนลาดยางแอสฟัลท์ติกคอนกรีตเดิม จุดสิ้นสุด บริเวณที่ดินคุณรัตติการ แก่นแก้ว	เพื่อพัฒนาสภาพผิวจราจรของถนนให้มีสภาพดีขึ้น สะดวกในการสัญจร ไป - มา และส่งเสริมให้เกิดความเจริญแก่ท้องถิ่น	ก่อสร้างถนนลาดยางแอสฟัลท์ติกคอนกรีต ความหนา ๐.๐๕ เมตร ความกว้าง ๔.๐๐ เมตร ความยาว ๑๕๕.๐๐ เมตร หรือมีพื้นที่รวมไม่น้อยกว่า ๖๒๐.๐๐ ตารางเมตร รายละเอียดตามแบบเทศบาลตำบลมาบแคกำหนด พร้อมป้ายประชาสัมพันธ์โครงการ					๒๖๐,๐๐๐	คกก.ตรวจรับงานจ้างตรวจรับงานโดยไม่มีปัญหาและข้อท้วงติง	ประชาชนในพื้นที่มีเส้นทางสัญจรที่สะดวกและปลอดภัย	กองช่าง
๑๓๔	โครงการก่อสร้างถนนลาดยางแอสฟัลท์ติกคอนกรีต บริเวณหมู่ที่ ๙ จุดเริ่มต้น เชื่อมต่อถนนลาดยางแอสฟัลท์ติกคอนกรีตเดิม จุดสิ้นสุด บริเวณคุณสายัณห์ นิลเปลี่ยน บ้านเลขที่ ๑๒๖/๕	เพื่อพัฒนาสภาพผิวจราจรของถนนให้มีสภาพดีขึ้น สะดวกในการสัญจร ไป - มา และส่งเสริมให้เกิดความเจริญแก่ท้องถิ่น	ก่อสร้างถนนลาดยางแอสฟัลท์ติกคอนกรีต ความหนา ๐.๐๕ เมตร ความกว้าง ๔.๐๐ เมตร ความยาว ๗๘.๐๐ เมตร หรือมีพื้นที่รวมไม่น้อยกว่า ๓๑๒.๐๐ ตารางเมตร รายละเอียดตามแบบเทศบาลตำบลมาบแคกำหนด พร้อมป้ายประชาสัมพันธ์โครงการ	๑๓๑,๐๐๐					คกก.ตรวจรับงานจ้างตรวจรับงานโดยไม่มีปัญหาและข้อท้วงติง	ประชาชนในพื้นที่มีเส้นทางสัญจรที่สะดวกและปลอดภัย	กองช่าง
๑๓๕	โครงการปรับปรุงผิวจราจรแอสฟัลท์ติกคอนกรีต บริเวณหมู่ที่ ๑๐ จุดเริ่มต้น เชื่อมต่อถนนลาดยางแอสฟัลท์ติกคอนกรีตเดิม จุดสิ้นสุด บริเวณบ้านคุณมาลี เกิดห้วยชัน บ้านเลขที่ ๒๘	เพื่อพัฒนาสภาพผิวจราจรของถนนให้มีสภาพดีขึ้น สะดวกในการสัญจร ไป - มา และส่งเสริมให้เกิดความเจริญแก่ท้องถิ่น	ปรับปรุงผิวจราจรแอสฟัลท์ติกคอนกรีต ความหนา ๐.๐๕ เมตร ความกว้าง ๔.๐๐ เมตร ความยาว ๑๒๑.๐๐ เมตร หรือมีพื้นที่รวมไม่น้อยกว่า ๔๘๔.๐๐ ตารางเมตร รายละเอียดตามแบบเทศบาลตำบลมาบแคกำหนด พร้อมป้ายประชาสัมพันธ์โครงการ	๑๕๐,๐๐๐					คกก.ตรวจรับงานจ้างตรวจรับงานโดยไม่มีปัญหาและข้อท้วงติง	ประชาชนในพื้นที่มีเส้นทางสัญจรที่สะดวกและปลอดภัย	กองช่าง
๑๓๖	โครงการปรับปรุงผิวจราจรแอสฟัลท์ติกคอนกรีต บริเวณหมู่ที่ ๑๐ จุดเริ่มต้น เชื่อมต่อถนนลาดยางแอสฟัลท์ติกคอนกรีตเดิม จุดสิ้นสุด บริเวณบ้านคุณโกมินทร์ อิมเพชร บ้านเลขที่ ๑๖๔	เพื่อพัฒนาสภาพผิวจราจรของถนนให้มีสภาพดีขึ้น สะดวกในการสัญจร ไป - มา และส่งเสริมให้เกิดความเจริญแก่ท้องถิ่น	ปรับปรุงผิวจราจรแอสฟัลท์ติกคอนกรีต ความหนา ๐.๐๕ เมตร ความกว้าง ๔.๐๐ เมตร ความยาว ๑๐๐.๐๐ เมตร หรือมีพื้นที่รวมไม่น้อยกว่า ๔๐๐.๐๐ ตารางเมตร รายละเอียดตามแบบเทศบาลตำบลมาบแคกำหนด พร้อมป้ายประชาสัมพันธ์โครงการ	๑๒๔,๐๐๐					คกก.ตรวจรับงานจ้างตรวจรับงานโดยไม่มีปัญหาและข้อท้วงติง	ประชาชนในพื้นที่มีเส้นทางสัญจรที่สะดวกและปลอดภัย	กองช่าง

รายละเอียดโครงการพัฒนา

แผนพัฒนาท้องถิ่น (พ.ศ. ๒๕๖๖ - ๒๕๗๐)

เทศบาลตำบลมาบแค อำเภอเมืองนครปฐม จังหวัดนครปฐม

๑๓๗	โครงการปรับปรุงผิวจราจรแอสฟัลท์ติกคอนกรีต บริเวณหมู่ที่ ๑๐ จุดเริ่มต้น เชื่อมต่อถนนลาดยางแอสฟัลท์ติกคอนกรีตเดิม จุดสิ้นสุด บริเวณบ้านคุณเอก พินเฝือก บ้านเลขที่ ๑๒๓	เพื่อพัฒนาสภาพผิวจราจรของถนนให้มีสภาพดีขึ้น สะดวกในการสัญจร ไป - มา และส่งเสริมให้เกิดความเจริญแก่ท้องถิ่น	ปรับปรุงผิวจราจรแอสฟัลท์ติกคอนกรีต ความหนา ๐.๐๕ เมตร ความกว้าง ๔.๐๐ เมตร ความยาว ๑๕๕.๐๐ เมตร หรือมีพื้นที่รวมไม่น้อยกว่า ๖๒๐.๐๐ ตารางเมตร รายละเอียดตามแบบเทศบาลตำบลมาบแคกำหนด พร้อมป้ายประชาสัมพันธ์โครงการ			๑๙๓,๐๐๐			คกก.ตรวจรับงานจ้างตรวจรับงานโดยไม่มีปัญหาและข้อท้วงติง	ประชาชนในพื้นที่ที่มีเส้นทางสัญจรที่สะดวกและปลอดภัย	กองช่าง
๑๓๘	โครงการปรับปรุงผิวจราจรแอสฟัลท์ติกคอนกรีต บริเวณหมู่ที่ ๑๐ จุดเริ่มต้น เชื่อมต่อถนนลาดยางแอสฟัลท์ติกคอนกรีตเดิม จุดสิ้นสุด บริเวณบ้านคุณชื่น นิมเภา บ้านเลขที่ ๑๐๗	เพื่อพัฒนาสภาพผิวจราจรของถนนให้มีสภาพดีขึ้น สะดวกในการสัญจร ไป - มา และส่งเสริมให้เกิดความเจริญแก่ท้องถิ่น	ปรับปรุงผิวจราจรแอสฟัลท์ติกคอนกรีต ความหนา ๐.๐๕ เมตร ความกว้าง ๔.๐๐ เมตร ความยาว ๑๒๐.๐๐ เมตร หรือมีพื้นที่รวมไม่น้อยกว่า ๔๘๐.๐๐ ตารางเมตร รายละเอียดตามแบบเทศบาลตำบลมาบแคกำหนด พร้อมป้ายประชาสัมพันธ์โครงการ			๑๕๐,๐๐๐			คกก.ตรวจรับงานจ้างตรวจรับงานโดยไม่มีปัญหาและข้อท้วงติง	ประชาชนในพื้นที่ที่มีเส้นทางสัญจรที่สะดวกและปลอดภัย	กองช่าง
๑๓๙	โครงการปรับปรุงผิวจราจรแอสฟัลท์ติกคอนกรีต บริเวณหมู่ที่ ๑๐ จุดเริ่มต้น บริเวณบ้านคุณชื่น นิมเภา บ้านเลขที่ ๑๐๗ จุดสิ้นสุด เชื่อมต่อถนนคสล.เดิม	เพื่อพัฒนาสภาพผิวจราจรของถนนให้มีสภาพดีขึ้น สะดวกในการสัญจร ไป - มา และส่งเสริมให้เกิดความเจริญแก่ท้องถิ่น	ปรับปรุงผิวจราจรแอสฟัลท์ติกคอนกรีต ความหนา ๐.๐๕ เมตร ความกว้าง ๔.๐๐ เมตร ความยาว ๓๙๐.๐๐ เมตร หรือมีพื้นที่รวมไม่น้อยกว่า ๑,๕๖๐.๐๐ ตารางเมตร รายละเอียดตามแบบเทศบาลตำบลมาบแคกำหนด พร้อมป้ายประชาสัมพันธ์โครงการ			๔๘๔,๐๐๐			คกก.ตรวจรับงานจ้างตรวจรับงานโดยไม่มีปัญหาและข้อท้วงติง	ประชาชนในพื้นที่ที่มีเส้นทางสัญจรที่สะดวกและปลอดภัย	กองช่าง
๑๔๐	โครงการปรับปรุงผิวจราจรแอสฟัลท์ติกคอนกรีต บริเวณหมู่ที่ ๑๐ จุดเริ่มต้น เชื่อมต่อถนนลาดยางแอสฟัลท์ติกคอนกรีตเดิม จุดสิ้นสุด บริเวณบ้านคุณอุดม เกตุฤทธิ์ บ้านเลขที่ ๕๑/๑	เพื่อพัฒนาสภาพผิวจราจรของถนนให้มีสภาพดีขึ้น สะดวกในการสัญจร ไป - มา และส่งเสริมให้เกิดความเจริญแก่ท้องถิ่น	ปรับปรุงผิวจราจรแอสฟัลท์ติกคอนกรีต ความหนา ๐.๐๕ เมตร ความกว้าง ๔.๐๐ เมตร ความยาว ๑๒๘.๐๐ เมตร หรือมีพื้นที่รวมไม่น้อยกว่า ๕๑๒.๐๐ ตารางเมตร รายละเอียดตามแบบเทศบาลตำบลมาบแคกำหนด พร้อมป้ายประชาสัมพันธ์โครงการ			๑๕๙,๐๐๐			คกก.ตรวจรับงานจ้างตรวจรับงานโดยไม่มีปัญหาและข้อท้วงติง	ประชาชนในพื้นที่ที่มีเส้นทางสัญจรที่สะดวกและปลอดภัย	กองช่าง

รายละเอียดโครงการพัฒนา

แผนพัฒนาท้องถิ่น (พ.ศ. ๒๕๖๖ - ๒๕๗๐)

เทศบาลตำบลมาบแค อำเภอเมืองนครปฐม จังหวัดนครปฐม

๑๔๑	โครงการปรับปรุงผิวจราจรแอสฟัลท์ติกคอนกรีต บริเวณหมู่ที่ ๑๐ จุดเริ่มต้น เชื่อมต่อ ถนนลาดยางแอสฟัลท์ติกคอนกรีตเดิม จุดสิ้นสุด บริเวณบ้านคุณรัตนา ทองขวัญ บ้านเลขที่ ๕๐	เพื่อพัฒนาสภาพผิวจราจรของถนนให้มีสภาพดีขึ้น สะดวกในการสัญจร ไป - มา และส่งเสริมให้เกิดความเจริญแก่ท้องถิ่น	ปรับปรุงผิวจราจรแอสฟัลท์ติกคอนกรีต ความหนา ๐.๐๕ เมตร ความกว้าง ๔.๐๐ เมตร ความยาว ๙๖.๐๐ เมตร หรือมีพื้นที่รวมไม่น้อยกว่า ๓๘๔.๐๐ ตารางเมตร รายละเอียดตามแบบเทศบาลตำบลมาบแคกำหนด พร้อมป้ายประชาสัมพันธ์โครงการ			๑๑๙,๐๐๐			คกก.ตรวจรับงานจ้างตรวจรับงานโดยไม่มีปัญหาและข้อท้วงติง	ประชาชนในพื้นที่ที่มีเส้นทางสัญจรที่สะดวกและปลอดภัย	กองช่าง
๑๔๒	โครงการปรับปรุงผิวจราจรแอสฟัลท์ติกคอนกรีต บริเวณหมู่ที่ ๑๐ จุดเริ่มต้น เชื่อมต่อ ถนนลาดยางแอสฟัลท์ติกคอนกรีตเดิม จุดสิ้นสุด บริเวณบ้านคุณสุริยา จันทร์ทองเดช บ้านเลขที่ ๔๙/๑	เพื่อพัฒนาสภาพผิวจราจรของถนนให้มีสภาพดีขึ้น สะดวกในการสัญจร ไป - มา และส่งเสริมให้เกิดความเจริญแก่ท้องถิ่น	ปรับปรุงผิวจราจรแอสฟัลท์ติกคอนกรีต ความหนา ๐.๐๕ เมตร ความกว้าง ๔.๐๐ เมตร ความยาว ๒๓๐.๐๐ เมตร หรือมีพื้นที่รวมไม่น้อยกว่า ๙๒๐.๐๐ ตารางเมตร รายละเอียดตามแบบเทศบาลตำบลมาบแคกำหนด พร้อมป้ายประชาสัมพันธ์โครงการ			๒๘๕,๐๐๐			คกก.ตรวจรับงานจ้างตรวจรับงานโดยไม่มีปัญหาและข้อท้วงติง	ประชาชนในพื้นที่ที่มีเส้นทางสัญจรที่สะดวกและปลอดภัย	กองช่าง
๑๔๓	โครงการปรับปรุงผิวจราจรแอสฟัลท์ติกคอนกรีต บริเวณหมู่ที่ ๑๐ จุดเริ่มต้น เชื่อมต่อ ถนนลาดยางแอสฟัลท์ติกคอนกรีตเดิม จุดสิ้นสุด บริเวณบ้านคุณพวยงค์ศักดิ์ ตุ่มภู บ้านเลขที่ ๔๙/๓	เพื่อพัฒนาสภาพผิวจราจรของถนนให้มีสภาพดีขึ้น สะดวกในการสัญจร ไป - มา และส่งเสริมให้เกิดความเจริญแก่ท้องถิ่น	ปรับปรุงผิวจราจรแอสฟัลท์ติกคอนกรีต ความหนา ๐.๐๕ เมตร ความกว้าง ๔.๐๐ เมตร ความยาว ๑๘๘.๐๐ เมตร หรือมีพื้นที่รวมไม่น้อยกว่า ๗๕๒.๐๐ ตารางเมตร รายละเอียดตามแบบเทศบาลตำบลมาบแคกำหนด พร้อมป้ายประชาสัมพันธ์โครงการ			๒๓๔,๐๐๐			คกก.ตรวจรับงานจ้างตรวจรับงานโดยไม่มีปัญหาและข้อท้วงติง	ประชาชนในพื้นที่ที่มีเส้นทางสัญจรที่สะดวกและปลอดภัย	กองช่าง
๑๔๔	โครงการปรับปรุงผิวจราจรแอสฟัลท์ติกคอนกรีต บริเวณหมู่ที่ ๑๐ จุดเริ่มต้น เชื่อมต่อ ถนนลาดยางแอสฟัลท์ติกคอนกรีตเดิม จุดสิ้นสุด บริเวณบ้านคุณประทวน ทูลยอดพันธุ์ บ้านเลขที่ ๔๒/๑	เพื่อพัฒนาสภาพผิวจราจรของถนนให้มีสภาพดีขึ้น สะดวกในการสัญจร ไป - มา และส่งเสริมให้เกิดความเจริญแก่ท้องถิ่น	ปรับปรุงผิวจราจรแอสฟัลท์ติกคอนกรีต ความหนา ๐.๐๕ เมตร ความกว้าง ๔.๐๐ เมตร ความยาว ๒๕๕.๐๐ เมตร หรือมีพื้นที่รวมไม่น้อยกว่า ๑,๐๒๐.๐๐ ตารางเมตร รายละเอียดตามแบบเทศบาลตำบลมาบแคกำหนด พร้อมป้ายประชาสัมพันธ์โครงการ					๓๑๗,๐๐๐	คกก.ตรวจรับงานจ้างตรวจรับงานโดยไม่มีปัญหาและข้อท้วงติง	ประชาชนในพื้นที่ที่มีเส้นทางสัญจรที่สะดวกและปลอดภัย	กองช่าง

รายละเอียดโครงการพัฒนา

แผนพัฒนาท้องถิ่น (พ.ศ. ๒๕๖๖ - ๒๕๗๐)

เทศบาลตำบลมาบแค อำเภอเมืองนครปฐม จังหวัดนครปฐม

๑๔๕	โครงการปรับปรุงผิวจราจรแอสฟัลท์ติกคอนกรีต บริเวณหมู่ที่ ๑๐ จุดเริ่มต้น เชื่อมต่อถนนลาดยางแอสฟัลท์ติกคอนกรีตเดิม จุดสิ้นสุด บริเวณบ้านคุณณัฐวุฒิ เกิดไถ บ้านเลขที่ ๑๒๒	เพื่อพัฒนาสภาพผิวจราจรของถนนให้มีสภาพดีขึ้น สะดวกในการสัญจร ไป - มา และส่งเสริมให้เกิดความเจริญแก่ท้องถิ่น	ปรับปรุงผิวจราจรแอสฟัลท์ติกคอนกรีต ความหนา ๐.๐๕ เมตร ความกว้าง ๔.๐๐ เมตร ความยาว ๒๘๕.๐๐ เมตร หรือมีพื้นที่รวมไม่น้อยกว่า ๑,๑๔๐.๐๐ ตารางเมตร รายละเอียดตามแบบเทศบาลตำบลมาบแคกำหนด พร้อมป้ายประชาสัมพันธ์โครงการ				๓๕๔,๐๐๐		คกก.ตรวจรับงานจ้างตรวจรับงานโดยไม่มีปัญหาและข้อท้วงติง	ประชาชนในพื้นที่มีเส้นทางสัญจรที่สะดวกและปลอดภัย	กองช่าง
๑๔๖	โครงการก่อสร้างถนน คสล. พร้อมรางวี และก่อสร้างท่อระบายน้ำ พร้อมบ่อพัก บริเวณหมู่ที่ ๑๐ จุดเริ่มต้น เชื่อมต่อถนนลาดยางแอสฟัลท์ติกคอนกรีตเดิม จุดสิ้นสุด บริเวณบ้านคุณชานาญ ยี่ประชา บ้านเลขที่ ๒๖/๑	เพื่อพัฒนาสภาพผิวจราจรของถนนให้มีสภาพดีขึ้น สะดวกในการสัญจร ไป - มา พัฒนาระบบระบายน้ำให้ดีขึ้น และส่งเสริมให้เกิดความเจริญแก่ท้องถิ่น	ก่อสร้างถนน คสล. พร้อมรางวี ความหนา ๐.๑๕ เมตร ความกว้าง ๔.๐๐ เมตร ความยาว ๕๗.๐๐ เมตร หรือมีพื้นที่รวมไม่น้อยกว่า ๒๒๘.๐๐ ตารางเมตร และก่อสร้างท่อระบายน้ำ ขนาด Ø ๐.๖๐ ม. พร้อมบ่อพัก ความยาวรวมบ่อพักไม่น้อยกว่า ๕๗.๐๐ เมตร รายละเอียดตามแบบเทศบาลตำบลมาบแคกำหนด พร้อมป้ายประชาสัมพันธ์โครงการ	๒๑๑,๐๐๐					คกก.ตรวจรับงานจ้างตรวจรับงานโดยไม่มีปัญหาและข้อท้วงติง	ประชาชนในพื้นที่มีเส้นทางสัญจรที่สะดวกและปลอดภัย มีระบบระบายน้ำที่ดีขึ้น	กองช่าง
๑๔๗	โครงการปรับปรุงผิวจราจรแอสฟัลท์ติกคอนกรีต บริเวณหมู่ที่ ๑๐ จุดเริ่มต้น เชื่อมต่อถนนลาดยางแอสฟัลท์ติกคอนกรีตเดิม จุดสิ้นสุด บริเวณบ้านคุณสมศักดิ์ เอี่ยมประชา บ้านเลขที่ ๑๐๑	เพื่อพัฒนาสภาพผิวจราจรของถนนให้มีสภาพดีขึ้น สะดวกในการสัญจร ไป - มา และส่งเสริมให้เกิดความเจริญแก่ท้องถิ่น	ปรับปรุงผิวจราจรแอสฟัลท์ติกคอนกรีต ความหนา ๐.๐๕ เมตร ความกว้าง ๔.๐๐ เมตร ความยาว ๗๘.๐๐ เมตร หรือมีพื้นที่รวมไม่น้อยกว่า ๓๑๒.๐๐ ตารางเมตร รายละเอียดตามแบบเทศบาลตำบลมาบแคกำหนด พร้อมป้ายประชาสัมพันธ์โครงการ				๙๗,๐๐๐		คกก.ตรวจรับงานจ้างตรวจรับงานโดยไม่มีปัญหาและข้อท้วงติง	ประชาชนในพื้นที่มีเส้นทางสัญจรที่สะดวกและปลอดภัย	กองช่าง

รายละเอียดโครงการพัฒนา

แผนพัฒนาท้องถิ่น (พ.ศ. ๒๕๖๖ - ๒๕๗๐)

เทศบาลตำบลมาบแค อำเภอเมืองนครปฐม จังหวัดนครปฐม

๑๔๘	โครงการปรับปรุงผิวจราจรแอสฟัลท์ติกคอนกรีต บริเวณหมู่ที่ ๑๐ จุดเริ่มต้น เชื่อมต่อ ถนนลาดยางแอสฟัลท์ติกคอนกรีตเดิม จุดสิ้นสุด บริเวณบ้านคุณชิต พุพะเนียด บ้านเลขที่ ๑๘	เพื่อพัฒนาสภาพผิวจราจรของถนนให้มีสภาพดีขึ้น สะดวกในการสัญจร ไป - มา และส่งเสริมให้เกิดความเจริญแก่ท้องถิ่น	ปรับปรุงผิวจราจรแอสฟัลท์ติกคอนกรีต ความหนา ๐.๐๕ เมตร ความกว้าง ๔.๐๐ เมตร ความยาว ๗๖.๐๐ เมตร หรือมีพื้นที่รวมไม่น้อยกว่า ๓๐๔.๐๐ ตารางเมตร รายละเอียดตามแบบเทศบาลตำบลมาบแคกำหนด พร้อมป้ายประชาสัมพันธ์โครงการ			๙๕,๐๐๐			คกก.ตรวจรับงานจ้างตรวจรับงานโดยไม่มีปัญหาและข้อท้วงติง	ประชาชนในพื้นที่มีเส้นทางสัญจรที่สะดวกและปลอดภัย	กองช่าง
๑๔๙	โครงการปรับปรุงผิวจราจรแอสฟัลท์ติกคอนกรีต บริเวณหมู่ที่ ๑๐ จุดเริ่มต้น เชื่อมต่อ ถนนลาดยางแอสฟัลท์ติกคอนกรีตเดิม จุดสิ้นสุด บริเวณบ้านคุณสมศักดิ์ ฉิมฉันทร์ บ้านเลขที่ ๑๘๔/๓	เพื่อพัฒนาสภาพผิวจราจรของถนนให้มีสภาพดีขึ้น สะดวกในการสัญจร ไป - มา และส่งเสริมให้เกิดความเจริญแก่ท้องถิ่น	ปรับปรุงผิวจราจรแอสฟัลท์ติกคอนกรีต ความหนา ๐.๐๕ เมตร ความกว้าง ๔.๐๐ เมตร ความยาว ๗๖.๐๐ เมตร หรือมีพื้นที่รวมไม่น้อยกว่า ๓๐๔.๐๐ ตารางเมตร รายละเอียดตามแบบเทศบาลตำบลมาบแคกำหนด พร้อมป้ายประชาสัมพันธ์โครงการ			๙๕,๐๐๐			คกก.ตรวจรับงานจ้างตรวจรับงานโดยไม่มีปัญหาและข้อท้วงติง	ประชาชนในพื้นที่มีเส้นทางสัญจรที่สะดวกและปลอดภัย	กองช่าง
๑๕๐	โครงการก่อสร้างท่อระบายน้ำ บริเวณหมู่ที่ ๑๐ จุดเริ่มต้น ปากซอยทุ่งตะพรหม ซอย ๑๐ จุดสิ้นสุด เชื่อมต่อท่อระบายน้ำเดิม	เพื่อลดปัญหาน้ำท่วมขังภายในหมู่บ้าน	ก่อสร้างท่อระบายน้ำ ขนาด Ø ๐.๖๐ ม. พร้อมบ่อพัก ความยาวรวมบ่อพักไม่น้อยกว่า ๑๙๙.๐๐ เมตร รายละเอียดตามแบบเทศบาลตำบลมาบแคกำหนด พร้อมป้ายประชาสัมพันธ์โครงการ					๔๖๐,๐๐๐	คกก.ตรวจรับงานจ้างตรวจรับงานโดยไม่มีปัญหาและข้อท้วงติง	ประชาชนได้รับการบริการสาธารณะที่มีคุณภาพ	กองช่าง

รายละเอียดโครงการพัฒนา
แผนพัฒนาท้องถิ่น (พ.ศ. ๒๕๖๖ - ๒๕๗๐)
เทศบาลตำบลมาบแค อำเภอเมืองนครปฐม จังหวัดนครปฐม

๑๕๑	โครงการปรับปรุงผิวจราจรแอสฟัลท์ติกคอนกรีต บริเวณหมู่ที่ ๑๑ จุดเริ่มต้น เชื่อมต่อ ถนนลาดยางแอสฟัลท์ติกคอนกรีตเดิม จุดสิ้นสุด บริเวณบ้านคุณมานิตย์ โมอ่อน บ้านเลขที่ ๖๙	เพื่อพัฒนาสภาพผิวจราจรของถนนให้มีสภาพดีขึ้น สะดวกในการสัญจร ไป - มา และส่งเสริมให้เกิดความเจริญแก่ท้องถิ่น	ปรับปรุงผิวจราจรแอสฟัลท์ติกคอนกรีต ความหนา ๐.๐๕ เมตร ความกว้าง ๔.๐๐ เมตร ความยาว ๘๕.๐๐ เมตร หรือมีพื้นที่รวมไม่น้อยกว่า ๓๔๐.๐๐ ตารางเมตร รายละเอียดตามแบบเทศบาลตำบลมาบแคกำหนด พร้อมป้ายประชาสัมพันธ์โครงการ			๑๐๖,๐๐๐			คกก.ตรวจรับงานจ้างตรวจรับงานโดยไม่มีปัญหาและข้อท้วงติง	ประชาชนในพื้นที่ มีเส้นทางสัญจรที่สะดวกและปลอดภัย	กองช่าง
๑๕๒	โครงการปรับปรุงผิวจราจรแอสฟัลท์ติกคอนกรีต บริเวณหมู่ที่ ๑๑ จุดเริ่มต้น เชื่อมต่อ ถนนลาดยางแอสฟัลท์ติกคอนกรีตเดิม จุดสิ้นสุด บริเวณบ้านคุณสุชิน โมอ่อน บ้านเลขที่ ๑๓๕	เพื่อพัฒนาสภาพผิวจราจรของถนนให้มีสภาพดีขึ้น สะดวกในการสัญจร ไป - มา และส่งเสริมให้เกิดความเจริญแก่ท้องถิ่น	ปรับปรุงผิวจราจรแอสฟัลท์ติกคอนกรีต ความหนา ๐.๐๕ เมตร ความกว้าง ๔.๐๐ เมตร ความยาว ๑๐๐.๐๐ เมตร หรือมีพื้นที่รวมไม่น้อยกว่า ๔๐๐.๐๐ ตารางเมตร รายละเอียดตามแบบเทศบาลตำบลมาบแคกำหนด พร้อมป้ายประชาสัมพันธ์โครงการ			๑๒๔,๐๐๐			คกก.ตรวจรับงานจ้างตรวจรับงานโดยไม่มีปัญหาและข้อท้วงติง	ประชาชนในพื้นที่ มีเส้นทางสัญจรที่สะดวกและปลอดภัย	กองช่าง
๑๕๓	โครงการปรับปรุงผิวจราจรแอสฟัลท์ติกคอนกรีต บริเวณหมู่ที่ ๑๑ จุดเริ่มต้น บริเวณบ้านคุณสวรรค์ รอดผล บ้านเลขที่ ๑๐๗ จุดสิ้นสุด บริเวณบ้านคุณศักดิ์ชัย แซ่จิ่ง บ้านเลขที่ ๑๑๕	เพื่อพัฒนาสภาพผิวจราจรของถนนให้มีสภาพดีขึ้น สะดวกในการสัญจร ไป - มา และส่งเสริมให้เกิดความเจริญแก่ท้องถิ่น	ปรับปรุงผิวจราจรแอสฟัลท์ติกคอนกรีต ความหนา ๐.๐๕ เมตร ความกว้าง ๔.๐๐ เมตร ความยาว ๑๕๐.๐๐ เมตร หรือมีพื้นที่รวมไม่น้อยกว่า ๖๐๐.๐๐ ตารางเมตร รายละเอียดตามแบบเทศบาลตำบลมาบแคกำหนด พร้อมป้ายประชาสัมพันธ์โครงการ			๑๘๖,๐๐๐			คกก.ตรวจรับงานจ้างตรวจรับงานโดยไม่มีปัญหาและข้อท้วงติง	ประชาชนในพื้นที่ มีเส้นทางสัญจรที่สะดวกและปลอดภัย	กองช่าง

รายละเอียดโครงการพัฒนา

แผนพัฒนาท้องถิ่น (พ.ศ. ๒๕๖๖ - ๒๕๗๐)

เทศบาลตำบลมาบแค อำเภอเมืองนครปฐม จังหวัดนครปฐม

๑๕๔	โครงการปรับปรุงผิวจราจรแอสฟัลต์ติกคอนกรีต บริเวณหมู่ที่ ๑๑ จุดเริ่มต้น บริเวณบ้านคุณใจ ชั้นเล็ก บ้านเลขที่ ๑๒๘/๑ จุดสิ้นสุด บริเวณบ้านคุณพร อนันต์ ซิ่งจำปา บ้านเลขที่ ๑๒	เพื่อพัฒนาสภาพผิวจราจรของถนนให้มีสภาพดีขึ้น สะดวกในการสัญจร ไป - มา และส่งเสริมให้เกิดความเจริญแก่ท้องถิ่น	ปรับปรุงผิวจราจรแอสฟัลต์ติกคอนกรีต ความหนา ๐.๐๕ เมตร ความกว้าง ๔.๐๐ เมตร ความยาว ๕๗.๐๐ เมตร หรือมีพื้นที่รวมไม่น้อยกว่า ๒๒๘.๐๐ ตารางเมตร รายละเอียดตามแบบเทศบาลตำบลมาบแคกำหนด พร้อมป้ายประชาสัมพันธ์โครงการ			๗๑,๐๐๐			คกก.ตรวจรับงานจ้างตรวจรับงานโดยไม่มีปัญหาและข้อท้วงติง	ประชาชนในพื้นที่ที่มีเส้นทางสัญจรที่สะดวกและปลอดภัย	กองช่าง
๑๕๕	โครงการปรับปรุงผิวจราจรแอสฟัลต์ติกคอนกรีต บริเวณหมู่ที่ ๑๑ จุดเริ่มต้น เชื่อมต่อถนนลาดยางแอสฟัลต์ติกคอนกรีตเดิม จุดสิ้นสุด บริเวณ หจก. รมิตีไฮน์ ๙๙ บ้านเลขที่ ๙๙/๙	เพื่อพัฒนาสภาพผิวจราจรของถนนให้มีสภาพดีขึ้น สะดวกในการสัญจร ไป - มา และส่งเสริมให้เกิดความเจริญแก่ท้องถิ่น	ปรับปรุงผิวจราจรแอสฟัลต์ติกคอนกรีต ความหนา ๐.๐๕ เมตร ความกว้าง ๔.๐๐ เมตร ความยาว ๕๐.๐๐ เมตร หรือมีพื้นที่รวมไม่น้อยกว่า ๒๐๐.๐๐ ตารางเมตร รายละเอียดตามแบบเทศบาลตำบลมาบแคกำหนด พร้อมป้ายประชาสัมพันธ์โครงการ		๖๒,๐๐๐				คกก.ตรวจรับงานจ้างตรวจรับงานโดยไม่มีปัญหาและข้อท้วงติง	ประชาชนในพื้นที่ที่มีเส้นทางสัญจรที่สะดวกและปลอดภัย	กองช่าง
๑๕๖	โครงการก่อสร้างถนนลาดยางแอสฟัลต์ติกคอนกรีต บริเวณหมู่ที่ ๑๑ จุดเริ่มต้น หจก.รมิตีไฮน์ ๙๙ บ้านเลขที่ ๙๙/๙ จุดสิ้นสุด บริเวณที่ดินคุณ ชัชวีสต์ สงวนสัตย์	เพื่อพัฒนาสภาพผิวจราจรของถนนให้มีสภาพดีขึ้น สะดวกในการสัญจร ไป - มา และส่งเสริมให้เกิดความเจริญแก่ท้องถิ่น	ก่อสร้างถนนลาดยางแอสฟัลต์ติกคอนกรีต ความหนา ๐.๐๕ เมตร ความกว้าง ๔.๐๐ เมตร ความยาว ๑๒๐.๐๐ เมตร หรือมีพื้นที่รวมไม่น้อยกว่า ๔๘๐.๐๐ ตารางเมตร รายละเอียดตามแบบเทศบาลตำบลมาบแคกำหนด พร้อมป้ายประชาสัมพันธ์โครงการ		๒๑๐,๐๐๐				คกก.ตรวจรับงานจ้างตรวจรับงานโดยไม่มีปัญหาและข้อท้วงติง	ประชาชนในพื้นที่ที่มีเส้นทางสัญจรที่สะดวกและปลอดภัย	กองช่าง
๑๕๗	โครงการปรับปรุงผิวจราจรแอสฟัลต์ติกคอนกรีต บริเวณหมู่ที่ ๑๑ จุดเริ่มต้น เชื่อมต่อถนนลาดยางแอสฟัลต์ติกคอนกรีตเดิม จุดสิ้นสุด บริเวณบ้านคุณจำรูญ เขาว์ประทัด บ้านเลขที่ ๙๙/๔	เพื่อพัฒนาสภาพผิวจราจรของถนนให้มีสภาพดีขึ้น สะดวกในการสัญจร ไป - มา และส่งเสริมให้เกิดความเจริญแก่ท้องถิ่น	ปรับปรุงผิวจราจรแอสฟัลต์ติกคอนกรีต ความหนา ๐.๐๕ เมตร ความกว้าง ๔.๐๐ เมตร ความยาว ๑๐๐.๐๐ เมตร หรือมีพื้นที่รวมไม่น้อยกว่า ๔๐๐.๐๐ ตารางเมตร รายละเอียดตามแบบเทศบาลตำบลมาบแคกำหนด พร้อมป้ายประชาสัมพันธ์โครงการ		๑๒๔,๐๐๐				คกก.ตรวจรับงานจ้างตรวจรับงานโดยไม่มีปัญหาและข้อท้วงติง	ประชาชนในพื้นที่ที่มีเส้นทางสัญจรที่สะดวกและปลอดภัย	กองช่าง

รายละเอียดโครงการพัฒนา

แผนพัฒนาท้องถิ่น (พ.ศ. ๒๕๖๖ - ๒๕๗๐)

เทศบาลตำบลมาบแค อำเภอเมืองนครปฐม จังหวัดนครปฐม

๑๕๘	โครงการปรับปรุงผิวจราจรแอสฟัลท์ติกคอนกรีต บริเวณหมู่ที่ ๑๑ จุดเริ่มต้น เชื่อมต่อ ถนนลาดยางแอสฟัลท์ติกคอนกรีตเดิม จุดสิ้นสุด บริเวณบ้านคุณปริษา รุ่งเรือง บ้านเลขที่ ๑๐/๔	เพื่อพัฒนาสภาพผิวจราจรของถนนให้มีสภาพดีขึ้น สะดวกในการสัญจร ไป - มา และส่งเสริมให้เกิดความเจริญแก่ท้องถิ่น	ปรับปรุงผิวจราจรแอสฟัลท์ติกคอนกรีต ความหนา ๐.๐๕ เมตร ความกว้าง ๔.๐๐ เมตร ความยาว ๖๑๐.๐๐ เมตร หรือมีพื้นที่รวมไม่น้อยกว่า ๒,๔๕๐.๐๐ ตารางเมตร รายละเอียดตามแบบเทศบาลตำบลมาบแคกำหนด พร้อมป้ายประชาสัมพันธ์โครงการ				๗๕๗,๐๐๐		คกก.ตรวจรับงานจ้างตรวจรับงานโดยไม่มีปัญหาและข้อท้วงติง	ประชาชนในพื้นที่ มีเส้นทางสัญจรที่สะดวกและปลอดภัย	กองช่าง
๑๕๙	โครงการปรับปรุงผิวจราจรแอสฟัลท์ติกคอนกรีต บริเวณหมู่ที่ ๑๑ จุดเริ่มต้น เชื่อมต่อ ถนนลาดยางแอสฟัลท์ติกคอนกรีตเดิม จุดสิ้นสุด บริเวณบ้านคุณปิ่น ขางโต บ้านเลขที่ ๗๔	เพื่อพัฒนาสภาพผิวจราจรของถนนให้มีสภาพดีขึ้น สะดวกในการสัญจร ไป - มา และส่งเสริมให้เกิดความเจริญแก่ท้องถิ่น	ปรับปรุงผิวจราจรแอสฟัลท์ติกคอนกรีต ความหนา ๐.๐๕ เมตร ความกว้าง ๔.๐๐ เมตร ความยาว ๓๗.๐๐ เมตร หรือมีพื้นที่รวมไม่น้อยกว่า ๑๔๘.๐๐ ตารางเมตร รายละเอียดตามแบบเทศบาลตำบลมาบแคกำหนด พร้อมป้ายประชาสัมพันธ์โครงการ				๔๖,๐๐๐		คกก.ตรวจรับงานจ้างตรวจรับงานโดยไม่มีปัญหาและข้อท้วงติง	ประชาชนในพื้นที่ มีเส้นทางสัญจรที่สะดวกและปลอดภัย	กองช่าง
๑๖๐	โครงการปรับปรุงผิวจราจรแอสฟัลท์ติกคอนกรีต บริเวณหมู่ที่ ๑๑ จุดเริ่มต้น เชื่อมต่อ ถนนลาดยางแอสฟัลท์ติกคอนกรีตเดิม จุดสิ้นสุด บริเวณบ้านคุณกรมล สาราจารย์ บ้านเลขที่ ๑๔/๙	เพื่อพัฒนาสภาพผิวจราจรของถนนให้มีสภาพดีขึ้น สะดวกในการสัญจร ไป - มา และส่งเสริมให้เกิดความเจริญแก่ท้องถิ่น	ปรับปรุงผิวจราจรแอสฟัลท์ติกคอนกรีต ความหนา ๐.๐๕ เมตร ความกว้าง ๔.๐๐ เมตร ความยาว ๙๔.๐๐ เมตร หรือมีพื้นที่รวมไม่น้อยกว่า ๓๗๖.๐๐ ตารางเมตร รายละเอียดตามแบบเทศบาลตำบลมาบแคกำหนด พร้อมป้ายประชาสัมพันธ์โครงการ				๑๑๗,๐๐๐		คกก.ตรวจรับงานจ้างตรวจรับงานโดยไม่มีปัญหาและข้อท้วงติง	ประชาชนในพื้นที่ มีเส้นทางสัญจรที่สะดวกและปลอดภัย	กองช่าง
๑๖๑	โครงการปรับปรุงผิวจราจรแอสฟัลท์ติกคอนกรีต บริเวณหมู่ที่ ๑๑ จุดเริ่มต้น เชื่อมต่อ ถนนลาดยางแอสฟัลท์ติกคอนกรีตเดิม จุดสิ้นสุด บริเวณบ้านคุณอภิรมย์ พุ่มต้อย บ้านเลขที่ ๑๓๔	เพื่อพัฒนาสภาพผิวจราจรของถนนให้มีสภาพดีขึ้น สะดวกในการสัญจร ไป - มา และส่งเสริมให้เกิดความเจริญแก่ท้องถิ่น	ปรับปรุงผิวจราจรแอสฟัลท์ติกคอนกรีต ความหนา ๐.๐๕ เมตร ความกว้าง ๔.๐๐ เมตร ความยาว ๕๕.๐๐ เมตร หรือมีพื้นที่รวมไม่น้อยกว่า ๒๒๐.๐๐ ตารางเมตร รายละเอียดตามแบบเทศบาลตำบลมาบแคกำหนด พร้อมป้ายประชาสัมพันธ์โครงการ				๖๙,๐๐๐		คกก.ตรวจรับงานจ้างตรวจรับงานโดยไม่มีปัญหาและข้อท้วงติง	ประชาชนในพื้นที่ มีเส้นทางสัญจรที่สะดวกและปลอดภัย	กองช่าง

รายละเอียดโครงการพัฒนา

แผนพัฒนาท้องถิ่น (พ.ศ. ๒๕๖๖ - ๒๕๗๐)

เทศบาลตำบลมาบแค อำเภอเมืองนครปฐม จังหวัดนครปฐม

๑๖๒	โครงการปรับปรุงผิวจราจรแอสฟัลท์ติกคอนกรีต บริเวณหมู่ที่ ๑๑ จุดเริ่มต้น เชื่อมต่อถนนลาดยางแอสฟัลท์ติกคอนกรีตเดิม จุดสิ้นสุด บริเวณบ้านคุณล้นทม ทองขาว บ้านเลขที่ ๖	เพื่อพัฒนาสภาพผิวจราจรของถนนให้มีสภาพดีขึ้น สะดวกในการสัญจร ไป - มา และส่งเสริมให้เกิดความเจริญแก่ท้องถิ่น	ปรับปรุงผิวจราจรแอสฟัลท์ติกคอนกรีต ความหนา ๐.๐๕ เมตร ความกว้าง ๔.๐๐ เมตร ความยาว ๔๓.๐๐ เมตร หรือมีพื้นที่รวมไม่น้อยกว่า ๑๗๒.๐๐ ตารางเมตร รายละเอียดตามแบบเทศบาลตำบลมาบแคกำหนด พร้อมป้ายประชาสัมพันธ์โครงการ		๕๔,๐๐๐				คกก.ตรวจรับงานจ้างตรวจรับงานโดยไม่มีปัญหาและข้อท้วงติง	ประชาชนในพื้นที่มีเส้นทางสัญจรที่สะดวกและปลอดภัย	กองช่าง
๑๖๓	โครงการปรับปรุงผิวจราจรแอสฟัลท์ติกคอนกรีต บริเวณหมู่ที่ ๑๑ จุดเริ่มต้น เชื่อมต่อถนนคสล.เรียบคลองชลประทานเดิม จุดสิ้นสุด เชื่อมต่อถนนลาดยางแอสฟัลท์ติกคอนกรีต ๓๗๕ เดิม	เพื่อพัฒนาสภาพผิวจราจรของถนนให้มีสภาพดีขึ้น สะดวกในการสัญจร ไป - มา และส่งเสริมให้เกิดความเจริญแก่ท้องถิ่น	ปรับปรุงผิวจราจรแอสฟัลท์ติกคอนกรีต ความหนา ๐.๐๕ เมตร ความกว้าง ๕.๐๐ เมตร ความยาว ๑๑๕.๐๐ เมตร หรือมีพื้นที่รวมไม่น้อยกว่า ๕๗๕.๐๐ ตารางเมตร รายละเอียดตามแบบเทศบาลตำบลมาบแคกำหนด พร้อมป้ายประชาสัมพันธ์โครงการ				๑๗๙,๐๐๐		คกก.ตรวจรับงานจ้างตรวจรับงานโดยไม่มีปัญหาและข้อท้วงติง	ประชาชนในพื้นที่มีเส้นทางสัญจรที่สะดวกและปลอดภัย	กองช่าง
๑๖๔	โครงการปรับปรุงผิวจราจรแอสฟัลท์ติกคอนกรีต บริเวณหมู่ที่ ๑๑ จุดเริ่มต้น เชื่อมต่อถนนคสล.เดิม จุดสิ้นสุด บริเวณบ้านพ.ท.ธรรมรงค์ แก้วลิ้ม บ้านเลขที่ ๕๖/๑	เพื่อพัฒนาสภาพผิวจราจรของถนนให้มีสภาพดีขึ้น สะดวกในการสัญจร ไป - มา และส่งเสริมให้เกิดความเจริญแก่ท้องถิ่น	ปรับปรุงผิวจราจรแอสฟัลท์ติกคอนกรีต ความหนา ๐.๐๕ เมตร ความกว้าง ๔.๐๐ เมตร ความยาว ๖๒.๐๐ เมตร หรือมีพื้นที่รวมไม่น้อยกว่า ๒๔๘.๐๐ ตารางเมตร รายละเอียดตามแบบเทศบาลตำบลมาบแคกำหนด พร้อมป้ายประชาสัมพันธ์โครงการ				๗๗,๐๐๐		คกก.ตรวจรับงานจ้างตรวจรับงานโดยไม่มีปัญหาและข้อท้วงติง	ประชาชนในพื้นที่มีเส้นทางสัญจรที่สะดวกและปลอดภัย	กองช่าง

รายละเอียดโครงการพัฒนา

แผนพัฒนาท้องถิ่น (พ.ศ. ๒๕๖๖ - ๒๕๗๐)

เทศบาลตำบลมาบแค อำเภอเมืองนครปฐม จังหวัดนครปฐม

๑๖๕	โครงการก่อสร้างถนน คสล. พร้อมรางวี พร้อมรางวี และก่อสร้างท่อระบายน้ำ พร้อมบ่อพัก บริเวณหมู่ที่ ๑๑ จุดเริ่มต้น เชื่อมต่อถนนลาดยางแอสฟัลท์ ดิกคอนกรีต ๓๗๕ เดิม จุดสิ้นสุด เชื่อมต่อถนนลาดยางแอสฟัลท์ดิกคอนกรีตเรียบคลองท่าเรือ - บางพระ เดิม	เพื่อพัฒนาสภาพผิวจราจรของถนนให้มีสภาพดีขึ้น สะดวก ในการสัญจร ไป - มา พัฒนา ระบบระบายน้ำให้ดีขึ้น และ ส่งเสริมให้เกิดความเจริญแก่ท้องถิ่น	ก่อสร้างถนน คสล. พร้อมรางวี ความหนา ๐.๑๕ เมตร ความกว้าง ๔.๐๐ เมตร ความยาว ๑๒๐.๐๐ เมตร หรือมีพื้นที่รวมไม่น้อยกว่า ๔๘๐.๐๐ ตารางเมตร และก่อสร้างท่อระบายน้ำ ขนาด Ø ๐.๖๐ ม. พร้อมบ่อพัก ความยาวรวมบ่อพักไม่น้อยกว่า ๑๒๐.๐๐ เมตร รายละเอียดตามแบบเทศบาลตำบลมาบแคกำหนด พร้อมป้ายประชาสัมพันธ์โครงการ	๔๔๔,๐๐๐					คกก.ตรวจรับงานจ้างตรวจรับงานโดยไม่มีปัญหาและข้อท้วงติง	ประชาชนในพื้นที่ มีเส้นทางสัญจรที่สะดวกและปลอดภัย มีระบบระบายน้ำที่ดีขึ้น	กองช่าง
๑๖๖	โครงการก่อสร้างอาคารอเนกประสงค์ บริเวณหมู่ที่ ๑๑	เพื่อเป็นสถานที่ในการจัดกิจกรรมของชุมชน	ก่อสร้างอาคารอเนกประสงค์ ขนาด ๗ x ๑๕ เมตร หรือมีพื้นที่ใช้สอยรวมไม่น้อยกว่า ๑๐๕.๐๐ ตารางเมตร รายละเอียดตามแบบเทศบาลตำบลมาบแคกำหนด พร้อมป้ายประชาสัมพันธ์โครงการ		๔๒๐,๐๐๐				คกก.ตรวจรับงานจ้างตรวจรับงานโดยไม่มีปัญหาและข้อท้วงติง	ชุมชนในพื้นที่ มีศาลาอเนกประสงค์ ในการจัดกิจกรรม	
๑๖๗	โครงการขยายท่อเมนประปาภายในตำบลมาบแค หมู่ที่ ๑ - ๑๑	เพื่อสูบน้ำให้กับประชาชนมีน้ำใช้ อย่างทั่วถึงและเพียงพอ	หมู่ที่ ๑๐ บริเวณจุดเชื่อมต่อท่อเมนประปาเดิมริมคลองชลประทานข้างร้านโกเดิน จุดสิ้นสุดบริษัท ทชากร ขนาดท่อเมนประปา Ø ๓ นิ้ว ความยาวรวม		๑๕๐,๐๐๐				ร้อยละ ๙๐ ของประชาชนมีน้ำประปาใช้อย่างเพียงพอ	ประชาชนได้รับการบริการ สาธารณะที่มีคุณภาพ	กองช่าง
			หมู่ที่ ๕ บริเวณจุดเชื่อมต่อท่อเมนประปาเดิมหน้าร้านยศ คาแคร์ จุดสิ้นสุดในซอยเขตติดตำบลทุ่งน้อยเมนประปา Ø ๓ นิ้ว ความยาวรวม ๑,๕๐๐ เมตร		๓๐๐,๐๐๐						
๑๖๘	โครงการขยายเขตท่อเมนประปาภายในตำบลมาบแค หมู่ที่ ๑ - ๑๑	เพื่อสูบน้ำให้กับประชาชนมีน้ำใช้ อย่างทั่วถึงและเพียงพอ	หมู่ที่ ๒ เปลี่ยนขนาดท่อเมนประปาบริเวณบ้านดอนกลาง ทั้งหมดเป็นท่อเมนประปา Ø ๓ นิ้ว ความยาวรวม ๒,๐๐๐ เมตร			๔๐๐,๐๐๐			ร้อยละ ๙๐ ของประชาชนมีน้ำประปาใช้อย่างเพียงพอ	ประชาชนได้รับการบริการ สาธารณะที่มีคุณภาพ	กองช่าง

รายละเอียดโครงการพัฒนา
 แผนพัฒนาท้องถิ่น (พ.ศ. ๒๕๖๖ - ๒๕๗๐)
 เทศบาลตำบลมาบแค อำเภอเมืองนครปฐม จังหวัดนครปฐม

๑๖๙	โครงการขุดเจาะบ่อบาดาล ภายในตำบลมาบแค หมู่ที่ ๑ - ๑๑	เพื่อจัดหาแหล่งน้ำ ให้กับประชาชนมีน้ำ ใช้อย่างเพียงพอ	หมู่ที่ ๑ จุดที่ ๑ บริเวณบ้านนาย พยอม เหล่างาม ขนาด ๑ ๖ นิ้ว ความลึกไม่น้อยกว่า ๒๓๐ เมตร หรือจนกว่าจะเจอชั้นน้ำดี พร้อม ติดตั้งเครื่องสูบน้ำใต้ดิน			๗๕๐,๐๐			ร้อยละ ๙๐ ของประชาชนมี น้ำประปาใช้อย่างเพียงพอ	ประชาชนมี น้ำประปาใช้อย่าง เพียงพอ และ ระบบประปา ได้รับการดูแล รักษาพร้อมใช้งาน ได้อย่างมี ประสิทธิภาพ	กองช่าง
			หมู่ที่ ๑ จุดที่ ๒ บริเวณบ้านนางมณี วิภากุล ขนาด ๑ ๖ นิ้ว ความลึกไม่ น้อยกว่า ๒๓๐ เมตร หรือจนกว่า จะเจอชั้นน้ำดี พร้อมติดตั้งเครื่อง			๗๕๐,๐๐					
			หมู่ที่ ๑ จุดที่ ๓ บริเวณบ้านนางภัทริ ตา นราศิริเจริญสุข ขนาด ๑ ๖ นิ้ว ความลึกไม่น้อยกว่า ๒๓๐ เมตร หรือจนกว่าจะเจอชั้นน้ำดี พร้อม ติดตั้งเครื่องสูบน้ำใต้ดิน				๗๕๐,๐๐				
			หมู่ที่ ๑ จุดที่ ๔ บริเวณบ้านนายบุญส่ง สงวนพันธ์ ขนาด ๑ ๖ นิ้ว ความ ลึกไม่น้อยกว่า ๒๓๐ เมตร หรือ จนกว่าจะเจอชั้นน้ำดี พร้อมติดตั้ง เครื่องสูบน้ำใต้ดิน				๗๕๐,๐๐				
			หมู่ที่ ๒ จุดที่ ๑ บริเวณบ้านนาย ประสิทธิ์ สงวนพันธ์ ขนาดบ่อ ๑ ๖ นิ้ว ความลึกไม่น้อยกว่า ๒๓๐ เมตร หรือจนกว่าจะเจอชั้นน้ำดี พร้อมติดตั้งเครื่องสูบน้ำใต้ดิน			๗๕๐,๐๐					

รายละเอียดโครงการพัฒนา
 แผนพัฒนาท้องถิ่น (พ.ศ. ๒๕๖๖ - ๒๕๗๐)
 เทศบาลตำบลมาบแค อำเภอเมืองนครปฐม จังหวัดนครปฐม

โครงการขุดเจาะบ่อบาดาล ภายในตำบลมาบแค หมู่ที่ ๑ - ๑๑	เพื่อจัดหาแหล่งน้ำ ให้กับประชาชนมีน้ำ ใช้อย่างเพียงพอ	หมู่ที่ ๒ จุดที่ ๒ บริเวณติดกับตำบล ห้วยพระ ขนาด ๑ ๖ นิ้ว ความลึก ไม่น้อยกว่า ๒๓๐ เมตร หรือ จนกว่าจะเจอชั้นน้ำดี พร้อมติดตั้ง เครื่องสูบน้ำใต้ดิน			๗๕๐,๐๐			ร้อยละ ๙๐ ของประชาชนมี น้ำประปาใช้อย่างเพียงพอ	ประชาชนมี น้ำประปาใช้อย่าง เพียงพอ และ ระบบประปา ได้รับการดูแล รักษาพร้อมใช้งาน ได้อย่างมี ประสิทธิภาพ	กองช่าง
		หมู่ที่ ๒ จุดที่ ๓ บริเวณศาลาประชาคม ที่ดินสาธารณะ ขนาด ๑ ๖ นิ้ว ความลึกไม่น้อยกว่า ๒๓๐ เมตร หรือจนกว่าจะเจอชั้นน้ำดี พร้อม ติดตั้งเครื่องสูบน้ำใต้ดิน		๗๕๐,๐๐						
		หมู่ที่ ๓ จุดที่ ๑ บริเวณบ้านนายสำเรียง แดงจั่น ขนาด ๑ ๖ นิ้ว ความลึก ไม่น้อยกว่า ๒๓๐ เมตร หรือ จนกว่าจะเจอชั้นน้ำดี พร้อมติดตั้ง เครื่องสูบน้ำใต้ดิน	๗๕๐,๐๐							
		หมู่ที่ ๓ จุดที่ ๒ บริเวณบ้านนายอำนวย เอี่ยมอาจ ขนาด ๑ ๖ นิ้ว ความ ลึกไม่น้อยกว่า ๒๓๐ เมตร หรือ จนกว่าจะเจอชั้นน้ำดี พร้อมติดตั้ง เครื่องสูบน้ำใต้ดิน หมู่ที่ ๓ จุดที่ ๓ บริเวณศาลเจ้าอาม่า หมู่ ๓ ขนาด ๑ ๖ นิ้ว ความลึกไม่ น้อยกว่า ๒๓๐ เมตร หรือจนกว่า จะเจอชั้นน้ำดี พร้อมติดตั้งเครื่อง	๗๕๐,๐๐	๗๕๐,๐๐						

รายละเอียดโครงการพัฒนา
 แผนพัฒนาท้องถิ่น (พ.ศ. ๒๕๖๖ - ๒๕๗๐)
 เทศบาลตำบลมาบแค อำเภอเมืองนครปฐม จังหวัดนครปฐม

โครงการขุดเจาะบ่อบาดาล ภายในตำบลมาบแค หมู่ที่ ๑ - ๑๑	เพื่อจัดหาแหล่งน้ำ ให้กับประชาชนมีน้ำ ใช้อย่างเพียงพอ	หมู่ที่ ๔ จุดที่ ๑ บริเวณบ้านนายเจริญ ข้างโต ขนาด ๑ ๖ นิ้ว ความลึกไม่ น้อยกว่า ๒๓๐ เมตร หรือจนกว่า จะเจอชั้นน้ำดี พร้อมติดตั้งเครื่อง สูบน้ำใต้ดิน		๗๕๐,๐๐				ร้อยละ ๙๐ ของประชาชนมี น้ำประปาใช้อย่างเพียงพอ	ประชาชนมี น้ำประปาใช้อย่าง เพียงพอ และ ระบบประปา ได้รับการดูแล รักษาพร้อมใช้งาน ได้อย่างมี ประสิทธิภาพ	กองช่าง
		หมู่ที่ ๔ จุดที่ ๒ บริเวณบ้านนางจำลอง สงวนสัตย์ ขนาด ๑ ๖ นิ้ว ความ ลึกไม่น้อยกว่า ๒๓๐ เมตร หรือ จนกว่าจะเจอชั้นน้ำดี พร้อมติดตั้ง เครื่องสูบน้ำใต้ดิน				๗๕๐,๐๐				
		หมู่ที่ ๔ จุดที่ ๓ บริเวณหลังวัดพะเนียง แตก ขนาด ๑ ๖ นิ้ว ความลึกไม่ น้อยกว่า ๒๓๐ เมตร หรือจนกว่า จะเจอชั้นน้ำดี พร้อมติดตั้งเครื่อง				๗๕๐,๐๐				
		หมู่ที่ ๕ จุดที่ ๑ บริเวณบ้านนางชุกรี พวงงาม ขนาด ๑ ๖ นิ้ว ความลึก ไม่น้อยกว่า ๒๓๐ เมตร หรือ จนกว่าจะเจอชั้นน้ำดี พร้อมติดตั้ง เครื่องสูบน้ำใต้ดิน		๗๕๐,๐๐						
		หมู่ที่ ๕ จุดที่ ๒ บริเวณบ้านนาย ประเสริฐ จิตสงบ ขนาด ๑ ๖ นิ้ว ความลึกไม่น้อยกว่า ๒๓๐ เมตร หรือจนกว่าจะเจอชั้นน้ำดี พร้อม ติดตั้งเครื่องสูบน้ำใต้ดิน		๗๕๐,๐๐						

รายละเอียดโครงการพัฒนา
 แผนพัฒนาท้องถิ่น (พ.ศ. ๒๕๖๖ - ๒๕๗๐)
 เทศบาลตำบลมาบแค อำเภอเมืองนครปฐม จังหวัดนครปฐม

โครงการขุดเจาะบ่อบาดาล ภายในตำบลมาบแค หมู่ที่ ๑ - ๑๑	เพื่อจัดหาแหล่งน้ำ ให้กับประชาชนมีน้ำ ใช้อย่างเพียงพอ	หมู่ที่ ๕ จุดที่ ๓ บริเวณบ้านนางบังเอิญ สงวนวงค์ ขนาด ๑ ๖ นิ้ว ความ ลึกไม่น้อยกว่า ๒๓๐ เมตร หรือ จนกว่าจะเจอชั้นน้ำดี พร้อมติดตั้ง เครื่องสูบน้ำใต้ดิน	๗๕๐,๐๐					ร้อยละ ๙๐ ของประชาชนมี น้ำประปาใช้อย่างเพียงพอ	ประชาชนมี น้ำประปาใช้อย่าง เพียงพอ และ ระบบประปา ได้รับการดูแล รักษาพร้อมใช้งาน ได้อย่างมี ประสิทธิภาพ	กองช่าง
		หมู่ที่ ๖ จุดที่ ๑ บริเวณบ้านนางจ้อ บุญส่งเจริญ ขนาด ๑ ๖ นิ้ว ความ ลึกไม่น้อยกว่า ๒๓๐ เมตร หรือ จนกว่าจะเจอชั้นน้ำดี พร้อมติดตั้ง เครื่องสูบน้ำใต้ดินน้ำดี พร้อม ติดตั้งเครื่องสูบน้ำใต้ดิน					๗๕๐,๐๐			
		หมู่ที่ ๖ จุดที่ ๒ บริเวณที่ดินนางทองดี อยู่สถาพร ขนาด ๑ ๖ นิ้ว ความ ลึกไม่น้อยกว่า ๒๓๐ เมตร หรือ จนกว่าจะเจอชั้นน้ำดี พร้อมติดตั้ง เครื่องสูบน้ำใต้ดิน					๗๕๐,๐๐			
		หมู่ที่ ๖ จุดที่ ๓ บริเวณบ้านนายสุวรรณ สวัสดิพานิช ขนาด ๑ ๖ นิ้ว ความลึกไม่น้อยกว่า ๒๓๐ เมตร หรือจนกว่าจะเจอชั้นน้ำดี พร้อม ติดตั้งเครื่องสูบน้ำใต้ดิน	๗๕๐,๐๐							
		หมู่ที่ ๖ จุดที่ ๔ บริเวณศูนย์บริการเก่า ขนาด ๑ ๖ นิ้ว ความลึกไม่ม่น้อย กว่า ๒๓๐ เมตร หรือจนกว่าจะ เจอชั้นน้ำดี พร้อมติดตั้งเครื่องสูบ		๗๕๐,๐๐						

รายละเอียดโครงการพัฒนา
 แผนพัฒนาท้องถิ่น (พ.ศ. ๒๕๖๖ - ๒๕๗๐)
 เทศบาลตำบลมาบแค อำเภอเมืองนครปฐม จังหวัดนครปฐม

โครงการขุดเจาะบ่อบาดาล ภายในตำบลมาบแค หมู่ที่ ๑ - ๑๑	เพื่อจัดหาแหล่งน้ำ ให้กับประชาชนมีน้ำ ใช้อย่างเพียงพอ	หมู่ที่ ๗ จุดที่ ๑ บริเวณบ้านนายดุสิต วงศาโรจน์ ขนาด ๑ ๖ นิ้ว ความลึก ไม่น้อยกว่า ๒๓๐ เมตร หรือ จนกว่าจะเจอชั้นน้ำดี พร้อมติดตั้ง เครื่องสูบน้ำใต้ดิน					๗๕๐,๐๐	ร้อยละ ๙๐ ของประชาชนมี น้ำประปาใช้อย่างเพียงพอ	ประชาชนมี น้ำประปาใช้อย่าง เพียงพอ และ ระบบประปา ได้รับการดูแล รักษาพร้อมใช้งาน ได้อย่างมี ประสิทธิภาพ	กองช่าง
		หมู่ที่ ๗ จุดที่ ๒ บริเวณบ้านนายสำเร็จ ศักดิ์วิโรจน์ ขนาด ๑ ๖ นิ้ว ความ ลึกไม่น้อยกว่า ๒๓๐ เมตร หรือ จนกว่าจะเจอชั้นน้ำดี พร้อมติดตั้ง เครื่องสูบน้ำใต้ดิน					๗๕๐,๐๐			
		หมู่ที่ ๘ จุดที่ ๑ บริเวณหมู่บ้านสุธีวิล เล็จ ขนาด ๑ ๖ นิ้ว ความลึกไม่ น้อยกว่า ๒๓๐ เมตร หรือจนกว่า จะเจอชั้นน้ำดี พร้อมติดตั้งเครื่อง				๗๕๐,๐๐				
		หมู่ที่ ๘ จุดที่ ๒ บริเวณบ้านนายไพรัช พุกยิ้ม ขนาด ๑ ๖ นิ้ว ความลึกไม่ น้อยกว่า ๒๓๐ เมตร หรือจนกว่า จะเจอชั้นน้ำดี พร้อมติดตั้งเครื่อง สูบน้ำใต้ดิน				๗๕๐,๐๐				
		หมู่ที่ ๘ จุดที่ ๓ บริเวณบ้านนายสุทิน คนอยู่ ขนาด ๑ ๖ นิ้ว ความลึกไม่ น้อยกว่า ๒๓๐ เมตร หรือจนกว่า จะเจอชั้นน้ำดี พร้อมติดตั้งเครื่อง สูบน้ำใต้ดิน					๗๕๐,๐๐			

รายละเอียดโครงการพัฒนา
 แผนพัฒนาท้องถิ่น (พ.ศ. ๒๕๖๖ - ๒๕๗๐)
 เทศบาลตำบลมาบแค อำเภอเมืองนครปฐม จังหวัดนครปฐม

โครงการขุดเจาะบ่อบาดาล ภายในตำบลมาบแค หมู่ที่ ๑ - ๑๑	เพื่อจัดหาแหล่งน้ำ ให้กับประชาชนมีน้ำ ใช้อย่างเพียงพอ	หมู่ที่ ๘ จุดที่ ๔ บริเวณบ้านนางจำเนียร เกิดโถ ขนาด ๑ ๖ นิ้ว ความลึก ไม่น้อยกว่า ๒๓๐ เมตร หรือ จนกว่าจะเจอชั้นน้ำดี พร้อมติดตั้ง เครื่องสูบน้ำใต้ดิน			๗๕๐,๐๐			ร้อยละ ๙๐ ของประชาชนมี น้ำประปาใช้อย่างเพียงพอ	ประชาชนมี น้ำประปาใช้อย่าง เพียงพอ และ ระบบประปา ได้รับการดูแล รักษาพร้อมใช้งาน ได้อย่างมี ประสิทธิภาพ	กองช่าง
		หมู่ที่ ๘ จุดที่ ๕ บริเวณบ้านนายสุชาติ บัวแสงจันทร์ ขนาด ๑ ๖ นิ้ว ความลึกไม่น้อยกว่า ๒๓๐ เมตร หรือจนกว่าจะเจอชั้นน้ำดี พร้อม ติดตั้งเครื่องสูบน้ำใต้ดิน			๗๕๐,๐๐					
		หมู่ที่ ๙ จุดที่ ๑ บริเวณบ้านนายชุ่ม กลมวงค์ ขนาด ๑ ๖ นิ้ว ความลึก ไม่น้อยกว่า ๒๓๐ เมตร หรือ จนกว่าจะเจอชั้นน้ำดี พร้อมติดตั้ง เครื่องสูบน้ำใต้ดิน			๗๕๐,๐๐					
		หมู่ที่ ๙ จุดที่ ๒ บริเวณบ้านนางมวิ นิลปัทมา ขนาด ๑ ๖ นิ้ว ความลึก ไม่น้อยกว่า ๒๓๐ เมตร หรือ จนกว่าจะเจอชั้นน้ำดี พร้อมติดตั้ง เครื่องสูบน้ำใต้ดิน				๗๕๐,๐๐				
		หมู่ที่ ๙ จุดที่ ๓ บริเวณโรงเรียนบ้าน ห้วยชัน ขนาด ๑ ๖ นิ้ว ความลึก ไม่น้อยกว่า ๒๓๐ เมตร หรือ จนกว่าจะเจอชั้นน้ำดี พร้อมติดตั้ง	๗๕๐,๐๐							

รายละเอียดโครงการพัฒนา
 แผนพัฒนาท้องถิ่น (พ.ศ. ๒๕๖๖ - ๒๕๗๐)
 เทศบาลตำบลมาบแค อำเภอเมืองนครปฐม จังหวัดนครปฐม

โครงการขุดเจาะบ่อบาดาล ภายในตำบลมาบแค หมู่ที่ ๑ - ๑๑	เพื่อจัดหาแหล่งน้ำ ให้กับประชาชนมีน้ำ ใช้อย่างเพียงพอ	หมู่ที่ ๙ จุดที่ ๔ บริเวณที่ดินนายวุ ธธงไชย ยุกแผน ขนาด ๑ ๖ นิ้ว ความลึกไม่น้อยกว่า ๒๓๐ เมตร หรือจนกว่าจะเจอชั้นน้ำดี พร้อม ติดตั้งเครื่องสูบน้ำใต้ดิน		๗๕๐,๐๐				ร้อยละ ๙๐ ของประชาชนมี น้ำประปาใช้อย่างเพียงพอ	ประชาชนมี น้ำประปาใช้อย่าง เพียงพอ และ ระบบประปา ได้รับการดูแล รักษาพร้อมใช้งาน ได้อย่างมี ประสิทธิภาพ	กองช่าง
		หมู่ที่ ๙ จุดที่ ๕ บริเวณบ้านนายจรัล เขยวิจิตร ขนาด ๑ ๖ นิ้ว ความลึก ไม่น้อยกว่า ๒๓๐ เมตร หรือ จนกว่าจะเจอชั้นน้ำดี พร้อมติดตั้ง เครื่องสูบน้ำใต้ดิน				๗๕๐,๐๐				
		หมู่ที่ ๑๐ จุดที่ ๑ บริเวณโรงเรียนวัด พะเนียงแตก ขนาด ๑ ๖ นิ้ว ความ ลึกไม่น้อยกว่า ๒๓๐ เมตร หรือ จนกว่าจะเจอชั้นน้ำดี พร้อมติดตั้ง เครื่องสูบน้ำใต้ดิน		๗๕๐,๐๐						
		หมู่ที่ ๑๐ จุดที่ ๒ บริเวณข้างเทศบาล ตำบลมาบแค ขนาด ๑ ๖ นิ้ว ความลึกไม่น้อยกว่า ๒๓๐ เมตร หรือจนกว่าจะเจอชั้นน้ำดี พร้อม ติดตั้งเครื่องสูบน้ำใต้ดิน				๗๕๐,๐๐				
		หมู่ที่ ๑๐ จุดที่ ๓ บริเวณบ้านนายนิ่ม เพ็งกลัด ขนาด ๑ ๖ นิ้ว ความลึก ไม่น้อยกว่า ๒๓๐ เมตร หรือ จนกว่าจะเจอชั้นน้ำดี พร้อมติดตั้ง เครื่องสูบน้ำใต้ดิน					๗๕๐,๐๐			

รายละเอียดโครงการพัฒนา
 แผนพัฒนาท้องถิ่น (พ.ศ. ๒๕๖๖ - ๒๕๗๐)
 เทศบาลตำบลมาบแค อำเภอเมืองนครปฐม จังหวัดนครปฐม

	โครงการขุดเจาะบ่อบาดาล ภายในตำบลมาบแค หมู่ที่ ๑ - ๑๑	เพื่อจัดหาแหล่งน้ำ ให้กับประชาชนมีน้ำ ใช้อย่างเพียงพอ	หมู่ที่ ๑๑ จุดที่ ๑ บริเวณบ้านนาย วิจารณ์ เอี่ยมอาจ ขนาด ๑ ๖ นิ้ว ความลึกไม่น้อยกว่า ๒๓๐ เมตร หรือจนกว่าจะเจอชั้นน้ำดี พร้อม ติดตั้งเครื่องสูบน้ำใต้ดิน	๗๕๐,๐๐					ร้อยละ ๙๐ ของประชาชนมี น้ำประปาใช้อย่างเพียงพอ	ประชาชนมี น้ำประปาใช้อย่าง เพียงพอ และ ระบบประปา ได้รับการดูแล รักษาพร้อมใช้งาน ได้อย่างมี ประสิทธิภาพ	กองช่าง
			หมู่ที่ ๑๑ จุดที่ ๒ บริเวณบ้านนายใจ ทองขาว ขนาด ๑ ๖ นิ้ว ความลึก ไม่น้อยกว่า ๒๓๐ เมตร หรือ จนกว่าจะเจอชั้นน้ำดี พร้อมติดตั้ง เครื่องสูบน้ำใต้ดิน	๗๕๐,๐๐							
			หมู่ที่ ๑๑ จุดที่ ๓ บริเวณบ้านนางข้าเรือ ทรงนิพิฐกุล ขนาด ๑ ๖ นิ้ว ความลึกไม่น้อยกว่า ๒๓๐ เมตร หรือจนกว่าจะเจอชั้นน้ำดี พร้อม ติดตั้งเครื่องสูบน้ำใต้ดิน	๗๕๐,๐๐							
๑๗๐	โครงการก่อสร้างห้องประปา ภายในตำบลมาบแค หมู่ที่ ๑ - ๑๑	เพื่อเพิ่มถังกักเก็บน้ำ เพื่อให้ประชาชนมีน้ำ เพื่อการอุปโภคและ บริโภคอย่างเพียงพอ	หมู่ที่ ๓ บริเวณที่ดินนายสมบุญธรรม สงวน รักษา ชาติความจุ ๓๐ ลบ.ม. พร้อมเจาะบ่อบาดาล ขนาด ๑ ๖ นิ้ว ความลึกไม่น้อยกว่า ๒๓๐ เมตร หรือจนกว่าจะเจอชั้นน้ำดี และติดตั้งเครื่องสูบน้ำใต้ดิน	๓,๐๐๐,๐๐๐				ร้อยละ ๙๐ ของประชาชนมี น้ำประปาใช้อย่างเพียงพอ	ประชาชนมี น้ำประปาใช้อย่าง เพียงพอ และ ระบบประปา ได้รับการดูแล รักษาพร้อมใช้งาน ได้อย่างมี ประสิทธิภาพ	กองช่าง	

รายละเอียดโครงการพัฒนา
 แผนพัฒนาท้องถิ่น (พ.ศ. ๒๕๖๖ - ๒๕๗๐)
 เทศบาลตำบลมาบแค อำเภอเมืองนครปฐม จังหวัดนครปฐม

			หมู่ที่ ๔ บริเวณที่ดินภายในวัดพะเนียงแตก ขาดความจุ ๓๐ ลบ.ม. พร้อมเจาะ บ่อบาดาล ขนาด ๑ ๖ นิ้ว ความลึก ไม่น้อยกว่า ๒๓๐ เมตร หรือ จนกว่าจะเจอชั้นน้ำดี และติดตั้ง เครื่องสูบน้ำใต้ดิน		๓,๐๐๐,๐๐๐						
			หมู่ที่ ๕ (บ้านท่าข้าม) บริเวณที่ดินในเขตกรมชลประทาน ขาดความจุ ๓๐ ลบ.ม. พร้อม เจาะบ่อบาดาล ขนาดบ่อ ๑ ๖ นิ้ว ความลึกไม่น้อยกว่า ๒๓๐ เมตร หรือจนกว่าจะเจอชั้นน้ำดี และ ติดตั้งเครื่องสูบน้ำใต้ดิน		๓,๐๐๐,๐๐๐						
			หมู่ที่ ๖ บริเวณที่ดินบ้านนายศักดิ์ สุทธิ พงษ์คุณ ขาดความจุ ๓๐ ลบ.ม. พร้อมเจาะบ่อบาดาล ขนาด ๑ ๖ นิ้ว ความลึกไม่น้อยกว่า ๒๓๐ เมตร หรือจนกว่าจะเจอชั้นน้ำดี และติดตั้งเครื่องสูบน้ำใต้ดิน	๓,๐๐๐,๐๐๐							
๑๗๑	โครงการจัดซื้อที่ดินเพื่อรองรับ การก่อสร้างอาคารสำนักงาน เทศบาลตำบลมาบแค	เพื่อขยายหรือรองรับ การขยายตัวของศูนย์ ราชการ	ขนาดที่ดินควรมีพื้นที่รวมกัน ประมาณ ๑๐ ไร่					๕,๐๐๐,๐๐๐	พื้นที่ ที่ตั้งมีความเหมาะสม ที่จะเป็นศูนย์ราชการ	รองรับการ ขยายตัวของศูนย์ ราชการ ตาม นโยบายการ กระจายอำนาจ ของภาครัฐ	กองช่าง

รายละเอียดโครงการพัฒนา
แผนพัฒนาท้องถิ่น (พ.ศ. ๒๕๖๖ - ๒๕๗๐)
เทศบาลตำบลมาบแค อำเภอเมืองนครปฐม จังหวัดนครปฐม

๑๗๒	โครงการก่อสร้างอาคารสำนักงานเทศบาลตำบลมาบแค	เพื่อขยายหรือรองรับการขยายตัวของศูนย์ราชการ	ก่อสร้างอาคารสำนักงานเทศบาลตำบลมาบแคและส่วนงานต่าง ๆ ที่อยู่ในอำนาจหน้าที่					๕,๐๐๐,๐๐๐	ความสะดวกของประชาชน	ประชาชนได้รับการอำนวยความสะดวก การบริการสาธารณะที่มีคุณภาพ ช่วยเพิ่มประสิทธิภาพในการบริหารงานและการประสานงานกับหน่วยงานต่าง ๆ	กองช่าง
๑๗๓	โครงการก่อสร้างศาลาอเนกประสงค์ศูนย์พัฒนาเด็กเล็ก เทศบาลตำบลมาบแค	เพื่อส่งเสริมให้ศูนย์พัฒนาเด็กเล็ก เทศบาลตำบลมาบแค มีสถานที่ใช้ในการทำกิจกรรมต่าง ๆ	ศาลาอเนกประสงค์บริเวณศูนย์เด็กเล็กเทศบาลตำบลมาบแค กว้าง ๑๐.๐๐ เมตร ยาว ๒๐.๐๐ เมตร หรือมีพื้นที่ใช้สอยรวมกันไม่น้อยกว่า ๒๐๐.๐๐ ตารางเมตร					๕๐๐,๐๐๐	คกก.ตรวจรับงานจ้างตรวจรับงานโดยไม่มีปัญหาและข้อท้วงติง	ศูนย์พัฒนาเด็กเล็ก เทศบาลตำบลมาบแค มีสถานที่ใช้ในการทำกิจกรรมต่าง ๆ	สำนักปลัด
รวม	๑๗๓ โครงการ			๑๔,๑๖๑,๐๐๐	๑๓,๑๖๖,๐๐๐	๙,๖๔๖,๐๐๐	๑๒,๖๑๔,๐๐๐	๒๐,๙๒๐,๐๐๐			

ก.ยุทธศาสตร์ที่ ๑ พัฒนานครปฐมให้เป็นเมืองอัจฉริยะ (Smart City) โดยเน้นด้านการขนส่ง (Transport), เมืองหลวงแห่งอาหารและการท่องเที่ยว (Food Metropolis) และเมืองแห่งสุขภาพ (Healthy City) รองรับสังคมผู้สูงอายุ (Aging) และบริบทโลก (Global Content)

ข.ยุทธศาสตร์การพัฒนาของ อปท. ในเขตจังหวัดที่ ๔ ยุทธศาสตร์การพัฒนาด้านเศรษฐกิจ

๒. ยุทธศาสตร์การพัฒนาด้านเศรษฐกิจ

๒.๑ แผนงานการเกษตร (งานส่งเสริมการเกษตร)

ที่	โครงการ	วัตถุประสงค์	เป้าหมายผลผลิต/โครงการ	งบประมาณและที่มา					ตัวชี้วัด	ผลที่คาดว่าจะได้รับ	หน่วยงานที่รับผิดชอบ
				๒๕๖๖ (บาท)	๒๕๖๗ (บาท)	๒๕๖๘ (บาท)	๒๕๖๙ (บาท)	๒๕๗๐ (บาท)			
๑	โครงการส่งเสริมการทำเกษตรตามแนวพระราชดำริเศรษฐกิจพอเพียง	เพื่อให้ประชาชนมีความรู้ในการทำเกษตรทฤษฎีใหม่ตามหลักเศรษฐกิจพอเพียง	ประชาชนยึดหลักการทำเกษตรตามหลักเศรษฐกิจพอเพียง	๒๐,๐๐๐	๒๐,๐๐๐	๒๐,๐๐๐	๒๐,๐๐๐	๒๐,๐๐๐	ร้อยละของผู้เข้ารับการอบรมมีความรู้หลักเศรษฐกิจพอเพียง	ประชาชนมีความรู้ในการทำเกษตรทฤษฎีใหม่ตามหลักเศรษฐกิจพอเพียง	สำนักปลัด
รวม	๑ โครงการ			๒๐,๐๐๐	๒๐,๐๐๐	๒๐,๐๐๐	๒๐,๐๐๐	๒๐,๐๐๐			

รายละเอียดโครงการพัฒนา
แผนพัฒนาท้องถิ่น (พ.ศ. ๒๕๖๖ - ๒๕๗๐)
เทศบาลตำบลมาบแค อำเภอเมืองนครปฐม จังหวัดนครปฐม

๒.๒ แผนงานสร้างความเข้มแข็งของชุมชน

ที่	โครงการ	วัตถุประสงค์	เป้าหมายผลผลิต/โครงการ	งบประมาณและที่มา					ตัวชี้วัด	ผลที่คาดว่าจะได้รับ	หน่วยงานที่รับผิดชอบ
				๒๕๖๖ (บาท)	๒๕๖๗ (บาท)	๒๕๖๘ (บาท)	๒๕๖๙ (บาท)	๒๕๗๐ (บาท)			
๑	โครงการอบรมให้ความรู้การประกอบอาชีพ	เพิ่มทักษะ ความรู้ในการประกอบอาชีพในด้านต่าง ๆ	อบรมให้ความรู้ พัฒนาทักษะ เพื่อประกอบอาชีพได้	๓๐,๐๐๐	๓๐,๐๐๐	๓๐,๐๐๐	๓๐,๐๐๐	๓๐,๐๐๐	ร้อยละของประชาชนที่ว่างงานได้รับการฝึกอาชีพเสริม	ประชาชนมีความรู้ ความเข้าใจ และมีประสบการณ์เพิ่มในการประกอบอาชีพ	สำนักปลัด
๒	โครงการพัฒนากลุ่มสตรีตำบลมาบแค	เพื่อเพิ่มศักยภาพในการพัฒนากลุ่มสตรีอาสาตำบลมาบแคให้เป็นที่ยอมรับของสังคมเป็นฐานพลังในการขับเคลื่อนกิจกรรมต่างๆ เพื่อแก้ปัญหาให้กับชุมชนและสังคมให้บรรลุสำเร็จตามเป้าหมาย	กลุ่มสตรีอาสาตำบลมาบแค คณะพนักงานเทศบาล จำนวน ๓๐ คน	๖๐,๐๐๐	๖๐,๐๐๐	๖๐,๐๐๐	๖๐,๐๐๐	๖๐,๐๐๐	ร้อยละกลุ่มสตรีอาสาตำบลมาบแคได้รับการเสริมสร้างศักยภาพ พัฒนาทักษะให้เป็นที่ยอมรับของสังคม	กลุ่มสตรีอาสาตำบลมาบแคได้รับความรู้ ทักษะและเพิ่มขีดความสามารถต่อการพัฒนาสตรีอาสาในการที่จะบริหารจัดการองค์กรสตรีให้มีประสิทธิภาพ	สำนักปลัด
รวม	๒ โครงการ			๘๐,๐๐๐	๘๐,๐๐๐	๘๐,๐๐๐	๘๐,๐๐๐	๘๐,๐๐๐			

รายละเอียดโครงการพัฒนา

แผนพัฒนาท้องถิ่น (พ.ศ. ๒๕๖๖ - ๒๕๗๐)

เทศบาลตำบลมาบแค อำเภอเมืองนครปฐม จังหวัดนครปฐม

ก.ยุทธศาสตร์ที่ ๑ พัฒนานครปฐมให้เป็นเมืองอัจฉริยะ (Smart City) โดยเน้นด้านการขนส่ง (Transport), เมืองหลวงแห่งอาหารและการท่องเที่ยว (Food Metropolis) และเมืองแห่งสุขภาพ (Healthy City) รองรับสังคมผู้สูงอายุ (Aging) และบริบทโลก (Global Content)

ข.ยุทธศาสตร์การพัฒนาของ อปท. ในเขตจังหวัดที่ ๑ ยุทธศาสตร์การพัฒนาด้านสังคม

๓. ยุทธศาสตร์การพัฒนาด้านสังคม

๓.๑ แผนงานการศึกษา

ที่	โครงการ	วัตถุประสงค์	เป้าหมายผลผลิต/โครงการ	งบประมาณและที่มา					ตัวชี้วัด	ผลที่คาดว่าจะได้รับ	หน่วยงานที่รับผิดชอบ
				๒๕๖๖ (บาท)	๒๕๖๗ (บาท)	๒๕๖๘ (บาท)	๒๕๖๙ (บาท)	๒๕๗๐ (บาท)			
๑	โครงการสนับสนุนค่าใช้จ่ายการบริหารสถานศึกษา (ค่าหนังสือ ค่า อุปกรณ์การเรียน ค่าเครื่องแบบนักเรียน ค่ากิจกรรมพัฒนาผู้เรียน)	เพื่อจัดทรวสดุที่จำเป็นให้ครบตามที่ต้องการและจัดประสบการณ์เรียนรู้ให้เหมาะสม และมีประสิทธิภาพ	ศูนย์พัฒนาเด็กเล็กมีวัสดุที่จำเป็นให้ครบตามที่ต้องการและจัดประสบการณ์เรียนรู้ให้เหมาะสม และมีประสิทธิภาพ	๔๐,๐๐๐	๔๐,๐๐๐	๔๐,๐๐๐	๔๐,๐๐๐	๔๐,๐๐๐	ร้อยละของเด็กก่อนวัยเรียนมีวัสดุอุปกรณ์ การเรียนการสอนมีใช้เพียงพอ	เด็กก่อนวัยเรียนมีวัสดุ และอุปกรณ์การเรียนที่เพียงพอ และได้รับการพัฒนาทางการศึกษา	สำนักปลัด
๒	โครงการสนับสนุนค่าใช้จ่ายการบริหารสถานศึกษา (ค่าจัดการเรียนการสอน)	เพื่อให้ครูและเด็กปฐมวัย มีสื่อวัสดุอุปกรณ์อย่างเพียงพอในการจัดกิจกรรมการเรียนการสอน	ครูและเด็กปฐมวัย มีสื่อวัสดุอุปกรณ์อย่างเพียงพอ	๘๕,๐๐๐	๘๕,๐๐๐	๘๕,๐๐๐	๘๕,๐๐๐	๘๕,๐๐๐	ร้อยละของเด็กก่อนวัยเรียนมีวัสดุอุปกรณ์ สำหรับใช้ในการเรียนการสอนเพียงพอ	เด็กเล็กได้รับการส่งเสริมที่มีประสิทธิภาพ	สำนักปลัด
๓	โครงการอาหารกลางวันศูนย์พัฒนาเด็กเล็กมาบแค	เพื่อส่งเสริมให้นักเรียนได้บริโภคอาหารที่มีประโยชน์ ถูกหลักอนามัยอย่างทั่วถึง	เบิกหักผลึกส่งงบประมาณเพื่อจ่ายเป็นค่าจัดจ้างประกอบอาหารให้กับเด็กเล็กของ ศูนย์พัฒนาเด็กเล็กมาบแค อัตราคนละ ๒๐ บาท/คน/วัน (จำนวน ๒๔๕ วัน)	๒๔๕,๐๐๐	๒๔๕,๐๐๐	๒๔๕,๐๐๐	๒๔๕,๐๐๐	๒๔๕,๐๐๐	เบิกหักผลึกส่งงบประมาณ เพื่อจ่ายเป็นค่าอาหารกลางวันของศูนย์พัฒนาเด็กเล็กมาบแค จำนวน ๕๐ คน	นักเรียนได้บริโภคอาหารที่มีประโยชน์ถูกหลักอนามัย	สำนักปลัด
๔	โครงการอาหารเสริม (นม) ศูนย์พัฒนาเด็กเล็กมาบแค	เพื่อส่งเสริมให้เด็กเล็กได้รับสารอาหารโปรตีนจากนมซึ่งจำเป็นต่อการเจริญเติบโตอย่างทั่วถึง	จัดซื้ออาหารเสริม(นม)ตามระเบียบกระทรวงมหาดไทยให้กับเด็กเล็กของ ศูนย์พัฒนาเด็กเล็ก อัตราคนละ ๗.๓๗ บาท/คน/วัน (๒๖๐ วัน)	๙๕,๑๘๐	๙๕,๑๘๐	๙๕,๑๘๐	๙๕,๑๘๐	๙๕,๑๘๐	เบิกหักผลึกส่งงบประมาณ เพื่อจ่ายเป็นค่าอาหารเสริม(นม)ของศูนย์พัฒนาเด็กเล็กมาบแค จำนวน ๕๐ คน	เด็กเล็กได้รับสารอาหารโปรตีนจากนมซึ่งจำเป็นต่อการเจริญเติบโต	สำนักปลัด

รายละเอียดโครงการพัฒนา

แผนพัฒนาท้องถิ่น (พ.ศ. ๒๕๖๖ - ๒๕๗๐)

เทศบาลตำบลมาบแค อำเภอเมืองนครปฐม จังหวัดนครปฐม

๕	โครงการสายใยสัมพันธ์วันปิดภาคเรียนศูนย์พัฒนาเด็กเล็กมาบแค	เพื่อให้เด็กมีแรงกระตุ้นในการเรียนต่อ สร้างความภูมิใจแก่เด็ก และเห็นความสำคัญของการศึกษา	เด็กเล็กศูนย์พัฒนาเด็กเล็กมาบแค	๑๐,๐๐๐	๑๐,๐๐๐	๑๐,๐๐๐	๑๐,๐๐๐	๑๐,๐๐๐	จำนวนเด็กนักเรียนมีแรงจูงใจในการศึกษาเล่าเรียน	เด็กมีแรงจูงใจในการเรียนและศึกษาต่อและเกิดความภาคภูมิใจ	สำนักปลัด
๖	โครงการเยาวชนวัยใส ใสใจชุมชน	เพื่อสร้างจิตสำนึกให้แก่เด็กและเยาวชน มีจิตสาธารณะช่วยสังคม ๑	เด็กและเยาวชนภายในตำบลมาบแค	๕,๐๐๐	๕,๐๐๐	๕,๐๐๐	๕,๐๐๐	๕,๐๐๐	จำนวนเด็กนักเรียนมีจิตสำนึกช่วยเหลือสังคม	เด็กและเยาวชนมีจิตสำนึกที่ดีในการช่วยเหลือสังคมและมีความสามัคคี	สำนักปลัด
๗	โครงการวันเด็กแห่งชาติ	เพื่อส่งเสริมให้เด็กรู้คุณค่าของตนเองและกล้าคิด กล้าแสดงออก	เด็กและเยาวชนภายในตำบลมาบแค	๑๐๐,๐๐๐	๑๐๐,๐๐๐	๑๐๐,๐๐๐	๑๐๐,๐๐๐	๑๐๐,๐๐๐	ร้อยละของเด็ก และเยาวชนตำบลมาบแค กล้าคิดกล้าแสดงออก เป็นคนดีของสังคม	เด็กรู้คุณค่าของตนเองและกล้าคิด กล้าแสดงออกในสังคม	สำนักปลัด
๘	โครงการปลูกจิตสำนึกประชาธิปไตยในโรงเรียน	ให้ความรู้แก่นักเรียนเกี่ยวกับการเลือกตั้ง การปกครองระบอบประชาธิปไตย	เด็กในพื้นที่ตำบลมาบแคได้รับความรู้เกี่ยวกับการเลือกตั้งการปกครองระบอบประชาธิปไตย	๒๐,๐๐๐	๒๐,๐๐๐	๒๐,๐๐๐	๒๐,๐๐๐	๒๐,๐๐๐	ร้อยละของจำนวนนักเรียนได้รับความรู้เรื่องการปกครองระบอบประชาธิปไตย	เด็กในพื้นที่ตำบลมาบแคมีความรู้เรื่องการปกครองระบอบประชาธิปไตยเพิ่มขึ้น	สำนักปลัด

รายละเอียดโครงการพัฒนา

แผนพัฒนาท้องถิ่น (พ.ศ. ๒๕๖๖ - ๒๕๗๐)

เทศบาลตำบลมาบแค อำเภอเมืองนครปฐม จังหวัดนครปฐม

๙	โครงการจัดหาครูผู้สอนและบุคลากรเสริมเพื่อการพัฒนาโรงเรียน	เพื่อเพิ่มประสิทธิภาพในการเรียนการสอนลดงานด้านการสอนของครู เพื่อให้ได้บุคคลที่ทำงานให้กับองค์กรอย่างมีประสิทธิภาพและประสิทธิผล	เพื่อส่งเสริมการศึกษาในพื้นที่	๓๑๓,๕๐๐	๓๑๓,๕๐๐	๓๑๓,๕๐๐	๓๑๓,๕๐๐	๓๑๓,๕๐๐	โครงการบรรลุมิติวัตถุประสงค์ทุกประการ	บุคลากรที่มีความรู้ความสามารถในการสอนนักเรียนในพื้นที่ได้รับการส่งเสริมพัฒนาการศึกษาจากองค์กรปกครอง	สำนักปลัด
๑๐	โครงการอุดหนุนอาหารกลางวันโรงเรียนวัดพะเนียงแตก	เพื่อส่งเสริมสนับสนุนอาหารกลางวันแก่เด็กนักเรียนโรงเรียนวัดพะเนียงแตก	เด็กนักเรียนชั้นอนุบาล ถึง ป.๖ จำนวน ๒๓๑ คน ได้รับประทานอาหารกลางวันทุกคน (๒๐๐ วัน)	๙๒๔,๐๐๐	๙๒๔,๐๐๐	๙๒๔,๐๐๐	๙๒๔,๐๐๐	๙๒๔,๐๐๐	จำนวนเด็กนักเรียนได้รับอาหารกลางวันทั่วถึง	เด็กนักเรียนโรงเรียนวัดพะเนียงแตกได้รับอาหารกลางวันอย่างทั่วถึง	สำนักปลัด
๑๑	โครงการจัดซื้ออาหารเสริม (นม) โรงเรียนวัดพะเนียงแตก	เพื่อสนับสนุนอาหารเสริม (นม) ให้แก่เด็กนักเรียนโรงเรียนวัดพะเนียงแตก	เด็กนักเรียนชั้นอนุบาล ถึง ป.๖ จำนวน ๒๓๑ คน คนๆ ละ ๗.๓๗ บาท ได้รับอาหารเสริม (นม) ทุกคน (๒๐๐ วัน)	๓๔๐,๔๙๔	๓๔๐,๔๙๔	๓๔๐,๔๙๔	๓๔๐,๔๙๔	๓๔๐,๔๙๔	จำนวนเด็กนักเรียนได้รับอาหารเสริม (นม) ทั่วถึง	เด็กนักเรียนโรงเรียนวัดพะเนียงแตกได้รับอาหารเสริม (นม) อย่างทั่วถึง	สำนักปลัด
รวม	๑๑ โครงการ			๒,๐๗๘,๑๗๔	๒,๐๗๘,๑๗๔	๒,๐๗๘,๑๗๔	๒,๐๗๘,๑๗๔	๒,๐๗๘,๑๗๔			

รายละเอียดโครงการพัฒนา
 แผนพัฒนาท้องถิ่น (พ.ศ. ๒๕๖๖ - ๒๕๗๐)
 เทศบาลตำบลมาบแค อำเภอเมืองนครปฐม จังหวัดนครปฐม

๓.๒ แผนงานสาธารณสุข

ที่	โครงการ	วัตถุประสงค์	เป้าหมายผลผลิต/โครงการ	งบประมาณและที่มา					ตัวชี้วัด	ผลที่คาดว่าจะได้รับ	หน่วยงานที่รับผิดชอบ
				๒๕๖๖ (บาท)	๒๕๖๗ (บาท)	๒๕๖๘ (บาท)	๒๕๖๙ (บาท)	๒๕๗๐ (บาท)			
๑	โครงการส่งเสริมการสร้างสุขภาพตำบลมาบแค	เพื่อส่งเสริมให้เยาวชน ประชาชน และ ผู้สูงอายุ ได้มีการ ออกกำลังกาย มี สุขภาพที่แข็งแรงและ ใช้เวลาว่างให้เกิด ประโยชน์ ห่างไกลยา เสพติด	จัดกิจกรรมการออกกำลังกาย ประกอบจังหวะดนตรี (แอโรบิค)	๕๐,๐๐๐	๕๐,๐๐๐	๕๐,๐๐๐	๕๐,๐๐๐	๕๐,๐๐๐	จำนวนสมาชิกชมรมสร้างสุขภาพได้รับการออกกำลังกายประกอบจังหวะดนตรี	เยาวชนและ ประชาชนทั่วไป ตลอดจนผู้สูงอายุ มีสุขภาพร่างกาย แข็งแรง ใช้เวลา ว่างให้เกิด ประโยชน์ ห่างไกลยาเสพติด	กองสาธารณสุข และสิ่งแวดล้อม
๒	โครงการสัตว์ปลอดโรค คน ปลอดภัย จากโรคพิษสุนัขบ้า ตามพระปณิธาน ศาสตราจารย์ ดร.สมเด็จเจ้าฟ้าฯ กรมพระศรีสวางค์ จักรราชกุมารี กรมพระศรีสวางค์ วัฒนา วีรชาติราชานารี	เพื่อให้สุนัขและแมว ในตำบลมาบแคได้รับการ ฉีดวัคซีนป้องกัน โรคพิษสุนัขบ้าและ ลดความเสี่ยงของ ประชาชนจากการถูก สุนัขบ้ากัด	สุนัขและแมวภายในตำบลมาบแค ได้รับวัคซีนโรคพิษสุนัขบ้า	๘๐,๐๐๐	๘๐,๐๐๐	๘๐,๐๐๐	๘๐,๐๐๐	๘๐,๐๐๐	ร้อยละของจำนวนสุนัขและ แมวที่ได้รับการฉีดวัคซีนโรค พิษสุนัขบ้า	ประชาชนใน ตำบลมาบแคไม่ ถูกสุนัขที่เป็นโรค พิษสุนัขบ้า	กองสาธารณสุข และสิ่งแวดล้อม
๓	โครงการพระราชดำริด้าน สาธารณสุข	เพื่อขับเคลื่อน โครงการพระราชดำริ ในกิจกรรมต่างๆ ให้ เหมาะสมกับสภาพ ปัญหาและบริบทของ พื้นที่	เป็นเงินอุดหนุนให้กับหมู่บ้าน/ ชุมชน จำนวน ๑๑ หมู่บ้าน หมู่บ้านละ ๒๐,๐๐๐ บาท ตาม กิจกรรม/โครงการพระราชดำริด้าน สาธารณสุข	๒๒๐,๐๐๐	๒๒๐,๐๐๐	๒๒๐,๐๐๐	๒๒๐,๐๐๐	๒๒๐,๐๐๐	ร้อยละของหมู่บ้านที่ดำเนิน โครงการสำเร็จตาม วัตถุประสงค์	ประชาชนใน ตำบลมาบแคมี ความรู้ มีทักษะ ด้านสาธารณสุข	กองสาธารณสุข และสิ่งแวดล้อม
รวม	๓ โครงการ			๑๓๐,๐๐๐	๑๓๐,๐๐๐	๑๓๐,๐๐๐	๑๓๐,๐๐๐	๑๓๐,๐๐๐			

รายละเอียดโครงการพัฒนา
แผนพัฒนาท้องถิ่น (พ.ศ. ๒๕๖๖ - ๒๕๗๐)
เทศบาลตำบลมาบแค อำเภอเมืองนครปฐม จังหวัดนครปฐม

๓.๓ แผนงานสังคมสงเคราะห์

ที่	โครงการ	วัตถุประสงค์	เป้าหมายผลผลิต/โครงการ	งบประมาณและที่มา					ตัวชี้วัด	ผลที่คาดว่าจะได้รับ	หน่วยงานที่รับผิดชอบ
				๒๕๖๖ (บาท)	๒๕๖๗ (บาท)	๒๕๖๘ (บาท)	๒๕๖๙ (บาท)	๒๕๗๐ (บาท)			
๑	โครงการเยี่ยมบ้านผู้สูงอายุในตำบลมาบแค	เพื่อพัฒนาระบบฟื้นฟูคุณภาพชีวิตของผู้สูงอายุได้อย่างทั่วถึง	ผู้สูงอายุในตำบลมาบแค	๒,๐๐๐	๒,๐๐๐	๒,๐๐๐	๒,๐๐๐	๒,๐๐๐	ร้อยละของครัวเรือน ผู้สูงอายุได้รับการดูแลด้านสุขภาพ	ผู้สูงอายุในตำบลมาบแคมีคุณภาพชีวิตที่ดีขึ้น	สำนักปลัด
๒	โครงการแลกเปลี่ยนเรียนรู้เกี่ยวกับคนพิการทุกประเภท	เพื่อส่งเสริมคุณภาพชีวิตที่ดีขึ้นของผู้พิการและลดภาระของญาติและผู้ดูแล	ผู้พิการภายในตำบลมาบแค	๑๐,๐๐๐	๑๐,๐๐๐	๑๐,๐๐๐	๑๐,๐๐๐	๑๐,๐๐๐	ผู้พิการภายในตำบลมาบแคได้รับส่งเสริมคุณภาพชีวิต	ผู้พิการ มีความรู้จากการแลกเปลี่ยนเรียนรู้ มีทักษะสามารถช่วยเหลือ	สำนักปลัด
๓	โครงการณรงค์การปรับสภาพแวดล้อมที่เอื้อต่อคนพิการทุกประเภท	คนพิการมีคุณภาพชีวิตที่ดีขึ้นจากการปรับสภาพแวดล้อมที่เอื้ออำนวย	ปรับสภาพแวดล้อมที่เอื้ออำนวยต่อคนพิการ	๒๐,๐๐๐	๒๐,๐๐๐	๒๐,๐๐๐	๒๐,๐๐๐	๒๐,๐๐๐	ร้อยละของผู้พิการที่ใช้บริการ	ผู้พิการได้รับความสะดวกสบายมากขึ้น	สำนักปลัด
๔	โครงการส่งเสริมสุขภาพผู้พิการ	เพื่อส่งเสริมสนับสนุนการดูแลสุขภาพผู้พิการ	ผู้พิการตำบลมาบแค	๕,๐๐๐	๕,๐๐๐	๕,๐๐๐	๕,๐๐๐	๕,๐๐๐	ร้อยละของผู้พิการตำบลมาบแคมีสุขภาพดีขึ้น	ผู้พิการตำบลมาบแคมีสุขภาพอนามัยที่ดีขึ้น	สำนักปลัด
รวม	๔ โครงการ			๓๗,๐๐๐	๓๗,๐๐๐	๓๗,๐๐๐	๓๗,๐๐๐	๓๗,๐๐๐			

รายละเอียดโครงการพัฒนา
แผนพัฒนาท้องถิ่น (พ.ศ. ๒๕๖๖ - ๒๕๗๐)
เทศบาลตำบลมาบแค อำเภอเมืองนครปฐม จังหวัดนครปฐม

๓.๔ แผนงานสร้างความเข้มแข็งของชุมชน

ที่	โครงการ	วัตถุประสงค์	เป้าหมายผลผลิต/โครงการ	งบประมาณและที่มา					ตัวชี้วัด	ผลที่คาดว่าจะได้รับ	หน่วยงานที่รับผิดชอบ
				๒๕๖๖ (บาท)	๒๕๖๗ (บาท)	๒๕๖๘ (บาท)	๒๕๖๙ (บาท)	๒๕๗๐ (บาท)			
๑	โครงการกระตุ้นชุมชนทำหน้าที่เฝ้าระวังยาเสพติดในพื้นที่	รณรงค์ให้ชุมชนห่างไกลจากยาเสพติด	ฝึกอบรมให้ความรู้แก่ครัวเรือนทราบถึงพิษภัยและห่างไกลจากยาเสพติด	๑๐,๐๐๐	๑๐,๐๐๐	๑๐,๐๐๐	๑๐,๐๐๐	๑๐,๐๐๐	ร้อยละของจำนวนครัวเรือนทราบถึงพิษภัยและห่างไกลจากยาเสพติด	ชุมชนเข้มแข็งและห่างไกลจากยาเสพติด	สำนักปลัด
๒	โครงการป้องกันและลดอุบัติเหตุทางถนน	เพื่อรณรงค์และป้องกันการเกิดอุบัติเหตุทางถนน	จัดทำแผนพบ ป้ายประชาสัมพันธ์เกี่ยวกับการรณรงค์การป้องกัน และลดอุบัติเหตุทางถนน	๑๕,๐๐๐	๑๕,๐๐๐	๑๕,๐๐๐	๑๕,๐๐๐	๑๕,๐๐๐	ร้อยละของประชาชนระมัดระวังการขับขี่รถเคารถกฏจราจร	ประชาชนตระหนัก และมีความระมัดระวังในการขับขี่รถตลอดจนทำให้อัตราการเกิดอุบัติเหตุตมึ้นจำนวน	สำนักปลัด

รายละเอียดโครงการพัฒนา
แผนพัฒนาท้องถิ่น (พ.ศ. ๒๕๖๖ - ๒๕๗๐)
เทศบาลตำบลมาบแค อำเภอเมืองนครปฐม จังหวัดนครปฐม

๓	โครงการสร้างภูมิคุ้มกันทางสังคมให้เด็กและเยาวชนตำบลมาบแค(กิจกรรมโตไปไม่โกง)	๑.เพื่อส่งเสริมและปลูกฝังให้เด็กและเยาวชนเป็นคนดีมีคุณธรรม จริยธรรม มีความซื่อสัตย์สุจริต ๒.เพื่อสร้างภูมิคุ้มกันทางสังคมให้เด็กและเยาวชน ไม่ยอมรับพฤติกรรมทุจริตคอร์รัปชันและการโกงทุกรูปแบบ ๓.เพื่อส่งเสริมให้เด็กและเยาวชนมีจิตสาธารณะ และพร้อมที่จะเสียสละประโยชน์ส่วนตนเพื่อรักษาประโยชน์ส่วนรวม	เชิงปริมาณ เด็กและเยาวชนตำบลมาบแค จำนวน ๒๐๐ คน เชิงคุณภาพ เด็กและเยาวชนเกิดความตระหนักรู้ สามารถแยกแยะถูก ผิด ชั่ว ดี สามารถนำความรู้ ประสบการณ์ที่ได้รับมาปรับใช้กับตนเอง และสังคมส่วนรวมได้อย่างมีความสุข	๓๐,๐๐๐	๓๐,๐๐๐	๓๐,๐๐๐	๓๐,๐๐๐	๓๐,๐๐๐	เด็กและเยาวชนตำบลมาบแค จำนวน ๒๐๐ คน	๑.เด็กและเยาวชนได้รับการปลูกฝังให้เป็นคนดีมีคุณธรรม จริยธรรม มีความซื่อสัตย์ สุจริต ๒.เด็กและเยาวชนมีภูมิคุ้มกันทางสังคม ไม่ยอมรับพฤติกรรมทุจริตคอร์รัปชันและการโกงทุกรูปแบบ ๓.เด็กและเยาวชนมีจิตสาธารณะและพร้อมที่จะเสียสละ	สำนักปลัด
๔	โครงการพัฒนาศักยภาพคณะกรรมการและสมาชิกกองทุนสวัสดิการชุมชนตำบลมาบแค	เพื่อเพิ่มความเชื่อมั่นให้คณะกรรมการ มีความรู้ ความเข้าใจ และในการทำงาน เพื่อให้สมาชิกเห็นความสำคัญและประโยชน์ที่จะได้รับจากกองทุนสวัสดิการ	เพื่ออุดหนุนกองทุนสวัสดิการชุมชนตำบลมาบแค ในการส่งเสริมและสนับสนุน สร้างความมั่นคง ความเข้มแข็งของชุมชน ส่งเสริมการมีส่วนร่วมของหน่วยงานองค์กรปกครองส่วนท้องถิ่นกับประชาชนในการจัดบริการสาธารณะ ในด้านการสังคมสงเคราะห์และการพัฒนาคุณภาพชีวิตของประชาชนให้ดียิ่งขึ้น สมาชิกกองทุนสวัสดิการ	๒๐,๐๐๐	๒๐,๐๐๐	๒๐,๐๐๐	๒๐,๐๐๐	๒๐,๐๐๐	ประชาชนในพื้นที่ตำบลได้รับประโยชน์จากกิจกรรมของกองทุนสวัสดิการชุมชนตำบลมาบแค อย่างน้อย ๑ กิจกรรม	กองทุนสวัสดิการชุมชนตำบลมาบแค ได้ดำเนินงานอย่างมีประสิทธิภาพ	สำนักปลัด
รวม	๔ โครงการ			๗๕,๐๐๐	๗๕,๐๐๐	๗๕,๐๐๐	๗๕,๐๐๐	๗๕,๐๐๐			

รายละเอียดโครงการพัฒนา
แผนพัฒนาท้องถิ่น (พ.ศ. ๒๕๖๖ - ๒๕๗๐)
เทศบาลตำบลมาบแค อำเภอเมืองนครปฐม จังหวัดนครปฐม

๓.๕ แผนงานศาสนาวัฒนธรรมและนันทนาการ

ที่	โครงการ	วัตถุประสงค์	เป้าหมายผลผลิต/โครงการ	งบประมาณและที่มา					ตัวชี้วัด	ผลที่คาดว่าจะได้รับ	หน่วยงานที่รับผิดชอบ
				๒๕๖๖ (บาท)	๒๕๖๗ (บาท)	๒๕๖๘ (บาท)	๒๕๖๙ (บาท)	๒๕๗๐ (บาท)			
๑	โครงการจัดงานพระราชพิธีรัฐพิธีและวันสำคัญของชาติ	เพื่อให้ประชาชนเห็นความสำคัญของชาติที่ต้องเทิดทูนไว้	ตลอดปี ชุมชนในเขตเทศบาล	๕๐,๐๐๐	๕๐,๐๐๐	๕๐,๐๐๐	๕๐,๐๐๐	๕๐,๐๐๐	ประชาชน ๑๐๐ % มีความจงรักภักดีต่อสถาบันชาติ	ประชาชนเห็นความสำคัญของสถาบันชาติที่ต้องเทิดทูนไว้และร่วมกันปกป้อง	สำนักปลัด
๒	โครงการวันพ่อแห่งชาติ	เพื่อสร้างจิตสำนึกในพระมหากรุณาธิคุณของพระบาทสมเด็จพระเจ้าอยู่หัวฯ	สร้างจิตสำนึกในพระมหากรุณาธิคุณของพระบาทสมเด็จพระเจ้าอยู่หัวฯ	๕๐,๐๐๐	๕๐,๐๐๐	๕๐,๐๐๐	๕๐,๐๐๐	๕๐,๐๐๐	ร้อยละของประชาชนมีความพึงพอใจในการจัดกิจกรรม	เกิดจิตสำนึกในพระมหากรุณาธิคุณต่อพระบาท สมเด็จพระเจ้าอยู่หัวฯ	สำนักปลัด
๓	โครงการวันแม่แห่งชาติ	เพื่อสร้างจิตสำนึกในพระมหากรุณาธิคุณของสมเด็จพระนางเจ้าฯ	สร้างจิตสำนึกในพระมหากรุณาธิคุณของสมเด็จพระนางเจ้าฯ	๓๐,๐๐๐	๓๐,๐๐๐	๓๐,๐๐๐	๓๐,๐๐๐	๓๐,๐๐๐	ร้อยละของประชาชนมีความพึงพอใจในการจัดกิจกรรม	เกิดจิตสำนึกในพระมหากรุณาธิคุณต่อสมเด็จพระนาง	สำนักปลัด
๔	โครงการอบรมเพื่อพัฒนาศักยภาพผู้สูงอายุตำบลมาบแค	เพื่อส่งเสริมการพัฒนาศักยภาพของผู้สูงอายุตำบลมาบแค	ผู้สูงอายุตำบลมาบแค	๑๐๐,๐๐๐	๑๐๐,๐๐๐	๑๐๐,๐๐๐	๑๐๐,๐๐๐	๑๐๐,๐๐๐	ร้อยละของผู้สูงอายุมีความรู้ด้านสุขภาพ การประกอบอาชีพและมีสุขภาพจิตดี	ผู้สูงอายุมีศักยภาพเพิ่มขึ้น	สำนักปลัด

รายละเอียดโครงการพัฒนา

แผนพัฒนาท้องถิ่น (พ.ศ. ๒๕๖๖ - ๒๕๗๐)

เทศบาลตำบลมาบแค อำเภอเมืองนครปฐม จังหวัดนครปฐม

๕	โครงการจัดงานประเพณีวันลอยกระทง	เพื่อเป็นการสืบสานประเพณี วัฒนธรรม วันลอยกระทง ให้คนรุ่นหลังได้อนุรักษ์ สืบทอดวัฒนธรรม	การจัดงานประเพณี วัฒนธรรม	๕๐,๐๐๐	๕๐,๐๐๐	๕๐,๐๐๐	๕๐,๐๐๐	๕๐,๐๐๐	ร้อยละของประชาชนมีความพึงพอใจในการจัดกิจกรรม	ประชาชนได้สืบสานวัฒนธรรมประเพณีให้สืบทอดกันต่อไป	สำนักปลัด
๖	โครงการสืบสานงานประเพณีสงกรานต์	เพื่อรณรงค์ และส่งเสริมให้ประชาชนตระหนักถึงงานประเพณีสงกรานต์	สืบสานประเพณีสงกรานต์	๑๕,๐๐๐	๑๕,๐๐๐	๑๕,๐๐๐	๑๕,๐๐๐	๑๕,๐๐๐	ร้อยละของประชาชนมีความพึงพอใจในการจัดกิจกรรม	ประชาชนตระหนักถึงการสืบสานประเพณีสงกรานต์และช่วยกันอนุรักษ์	สำนักปลัด
๗	โครงการแห่เทียนพรรษา	เพื่อส่งเสริมและสนับสนุนการสืบทอดประเพณีวัฒนธรรม	ผู้บริหารฯ พนักงาน/เจ้าหน้าที่ ประชาชน	๒,๐๐๐	๒,๐๐๐	๒,๐๐๐	๒,๐๐๐	๒,๐๐๐	ร้อยละของประชาชนมีความพึงพอใจในการจัดกิจกรรม	ผู้บริหารฯ พนักงาน/เจ้าหน้าที่ ประชาชน ได้สืบทอดประเพณีวัฒนธรรม	สำนักปลัด
๘	โครงการสืบสานประเพณีการตำขอมเงิน	เพื่อสืบสานอนุรักษ์ประเพณีท้องถิ่น โบราณ เพื่อการท่องเที่ยว	ประชาชนมีส่วนร่วมการจัดกิจกรรม ตำขอมเงินเพื่อส่งเสริมการท่องเที่ยว	๓๐,๐๐๐	๓๐,๐๐๐	๓๐,๐๐๐	๓๐,๐๐๐	๓๐,๐๐๐	ร้อยละของประชาชนมีส่วนร่วมในกิจกรรม ประเพณีตำขอมเงิน	ประชาชนได้มีการสืบสานวัฒนธรรมประเพณีท้องถิ่นเพื่อการท่องเที่ยว	สำนักปลัด
๙	โครงการวันเฉลิมพระชนมพรรษาพระบาทสมเด็จพระเจ้าอยู่หัวมหาวชิราลงกรณ บดินทรเทพยวรางกูร รัชกาลที่ ๑๐	เพื่อเป็นการเฉลิมพระเกียรติ พระบาทสมเด็จพระเจ้าอยู่หัวมหาวชิราลงกรณ บดินทรเทพยวรางกูร รัชกาลที่ ๑๐	ข้าราชการ กำนัน ผู้ใหญ่บ้าน ผู้นำท้องถิ่น ภาคเอกชน พสกนิกรชาวตำบลมาบแค ทุกหมู่เหล่า ร่วมจัดกิจกรรม เพื่อน้อมถวายเป็นพระราชกุศลแด่พระบาทสมเด็จพระเจ้าอยู่หัว ร.๑๐	๕๐,๐๐๐	๕๐,๐๐๐	๕๐,๐๐๐	๕๐,๐๐๐	๕๐,๐๐๐	ร้อยละของประชาชนมีส่วนร่วมในกิจกรรมเฉลิมพระเกียรติพระบาทสมเด็จพระเจ้าอยู่หัว ร.๑๐	ประชาชนทุกหมู่เหล่าแสดงออกซึ่งความจงรักภักดี ร่วมปกป้องเทิดทูนสถาบันพระมหากษัตริย์	สำนักปลัด

รายละเอียดโครงการพัฒนา
แผนพัฒนาท้องถิ่น (พ.ศ. ๒๕๖๖ - ๒๕๗๐)
เทศบาลตำบลมาบแค อำเภอเมืองนครปฐม จังหวัดนครปฐม

๑๐	โครงการวันเฉลิมพระชนมพรรษาสมเด็จพระนางเจ้าสุทิดา พัชรสุธาพิมลลักษณ พระราชินี	เพื่อเป็นการเฉลิมพระเกียรติสมเด็จพระนางเจ้าสุทิดา พัชรสุธาพิมลลักษณ พระราชินี	ข้าราชการ กำนัน ผู้ใหญ่บ้าน ผู้นำท้องถิ่น ภาคเอกชน พสกนิกรชาวตำบลมาบแค ทุกหมู่เหล่า ร่วมจัดกิจกรรม เพื่อน้อมถวายพระราชกุศลแด่สมเด็จพระนางเจ้าสุทิดา พัชรสุธาพิมลลักษณ พระ	๕๐,๐๐๐	๕๐,๐๐๐	๕๐,๐๐๐	๕๐,๐๐๐	๕๐,๐๐๐	ร้อยละของประชาชนมีส่วนร่วมในกิจกรรมเฉลิมพระเกียรติสมเด็จพระนางเจ้าสุทิดา พัชรสุธาพิมลลักษณ พระราชินี	ประชาชนทุกหมู่เหล่าแสดงออกซึ่งความจงรักภักดีร่วมปกป้องเทิดทูนสถาบันพระมหากษัตริย์	สำนักปลัด
รวม	๑๐ โครงการ			๔๒๗,๐๐๐	๔๒๗,๐๐๐	๔๒๗,๐๐๐	๔๒๗,๐๐๐	๔๒๗,๐๐๐			

๓.๖ แผนงานเคหะและชุมชน (งานกำจัดขยะมูลฝอยและสิ่งปฏิกูล)

ที่	โครงการ	วัตถุประสงค์	เป้าหมายผลผลิต/โครงการ	งบประมาณและที่มา					ตัวชี้วัด	ผลที่คาดว่าจะได้รับ	หน่วยงานที่รับผิดชอบ
				๒๕๖๖ (บาท)	๒๕๖๗ (บาท)	๒๕๖๘ (บาท)	๒๕๖๙ (บาท)	๒๕๗๐ (บาท)			
๑	โครงการคัดแยกขยะ	เพื่อให้ประชาชนมีความรู้และตระหนักร่วมกัน เพื่อคัดแยกขยะ	จัดฝึกอบรมให้ความรู้ในการคัดแยกขยะในชุมชน	๑๐,๐๐๐	๑๐,๐๐๐	๑๐,๐๐๐	๑๐,๐๐๐	๑๐,๐๐๐	ร้อยละของประชาชนมีความรู้การคัดแยกขยะต้นทางถูกวิธี	ประชาชนมีความรู้เข้าใจ ตระหนักมีส่วนร่วมกันคัดแยกขยะในชุมชน	กองสาธารณสุขและสิ่งแวดล้อม
รวม	๑ โครงการ			๑๐,๐๐๐	๑๐,๐๐๐	๑๐,๐๐๐	๑๐,๐๐๐	๑๐,๐๐๐			

รายละเอียดโครงการพัฒนา
แผนพัฒนาท้องถิ่น (พ.ศ. ๒๕๖๖ - ๒๕๗๐)
เทศบาลตำบลมาบแค อำเภอมืองนครปฐม จังหวัดนครปฐม

ก.ยุทธศาสตร์ที่ ๑ พัฒนานครปฐมให้เป็นเมืองอัจฉริยะ (Smart City) โดยเน้นด้านการขนส่ง (Transport), เมืองหลวงแห่งอาหารและการท่องเที่ยว (Food Metropolis) และเมืองแห่งสุขภาพ (Healthy City) รองรับสังคมผู้สูงอายุ (Aging) และบริบทโลก (Global Content)

ข.ยุทธศาสตร์การพัฒนาของ อปท. ในเขตจังหวัดที่ ๓ ยุทธศาสตร์การพัฒนาด้านทรัพยากรธรรมชาติ สิ่งแวดล้อม และการท่องเที่ยว

๔. ยุทธศาสตร์การพัฒนาด้านสิ่งแวดล้อม

๔.๑ แผนงานการเกษตร (งานสิ่งแวดล้อมและทรัพยากรธรรมชาติ)

ที่	โครงการ	วัตถุประสงค์	เป้าหมายผลผลิต/โครงการ	งบประมาณและที่มา					ตัวชี้วัด	ผลที่คาดว่าจะได้รับ	หน่วยงานที่รับผิดชอบ
				๒๕๖๖ (บาท)	๒๕๖๗ (บาท)	๒๕๖๘ (บาท)	๒๕๖๙ (บาท)	๒๕๗๐ (บาท)			
๑	โครงการปลูกต้นไม้เฉลิมพระเกียรติ	เพื่อฟื้นฟูคืนความสมดุลให้ระบบนิเวศและอนุรักษ์สร้างจิตสำนึกให้ประชาชนร่วมกันปลูกต้นไม้	รณรงค์เชิญชวนให้ประชาชนทุกคนร่วมกันปลูกต้นไม้ ในวันสำคัญ และวันนักขัตฤกษ์อย่างต่อเนื่อง	๑๐,๐๐๐	๑๐,๐๐๐	๑๐,๐๐๐	๑๐,๐๐๐	๑๐,๐๐๐	ร้อยละของครัวเรือนร่วมกันปลูกต้นไม้	ระบบนิเวศทางธรรมชาติ มีความสมดุลมากขึ้น และประชาชนให้ความสำคัญในการปลูกต้นไม้ และมีส่วนร่วมในการปลูกต้นไม้	กองสาธารณสุขและสิ่งแวดล้อม
๒	โครงการวันสิ่งแวดล้อมโลก	เพื่อจัดกิจกรรมให้ประชาชนมีส่วนร่วมในการรักษาสิ่งแวดล้อมโลก	ประชาชนมีส่วนร่วมในการจัดกิจกรรมรักษาสีสิ่งแวดล้อม	๑๐,๐๐๐	๑๐,๐๐๐	๑๐,๐๐๐	๑๐,๐๐๐	๑๐,๐๐๐	ร้อยละของประชาชนในการร่วมกิจกรรมฯ	สิ่งแวดล้อมภายในตำบลมาบแคได้รับการดูแลเพิ่มขึ้น	กองสาธารณสุขและสิ่งแวดล้อม
๓	โครงการเมืองสวย น้ำใส ตำบลมาบแค	เพื่อรักษาความสะอาดและความเป็นระเบียบเรียบร้อยของถนนและคลองภายในตำบลมาบแค	ทำความสะอาดและปรับปรุงภูมิทัศน์ถนน คลองภายในตำบลมาบแค	๓๐,๐๐๐	๓๐,๐๐๐	๓๐,๐๐๐	๓๐,๐๐๐	๓๐,๐๐๐	ร้อยละของจำนวนถนนและจำนวนคลองที่ได้รับการปรับปรุงภูมิทัศน์	ถนนและคลองภายในตำบลมาบแคมีความสะอาดและมีความเป็นระเบียบเรียบร้อย	กองสาธารณสุขและสิ่งแวดล้อม
รวม	๓ โครงการ			๕๐,๐๐๐	๕๐,๐๐๐	๕๐,๐๐๐	๕๐,๐๐๐	๕๐,๐๐๐			

รายละเอียดโครงการพัฒนา
แผนพัฒนาท้องถิ่น (พ.ศ. ๒๕๖๖ - ๒๕๗๐)
เทศบาลตำบลมาบแค อำเภอเมืองนครปฐม จังหวัดนครปฐม

ก.ยุทธศาสตร์ที่ ๑ พัฒนานครปฐมให้เป็นเมืองอัจฉริยะ (Smart City) โดยเน้นด้านการขนส่ง (Transport), เมืองหลวงแห่งอาหารและการท่องเที่ยว (Food Metropolis) และเมืองแห่งสุขภาพ (Healthy City) รองรับสังคมผู้สูงอายุ (Aging) และบริบทโลก (Global Content)

ข.ยุทธศาสตร์การพัฒนาของ อปท. ในเขตจังหวัดที่ ๕ ยุทธศาสตร์การพัฒนาด้านการบริหารจัดการที่ดี

๕.ยุทธศาสตร์การพัฒนาด้านการบริหารจัดการที่ดี

๕.๑ แผนงานบริหารงานทั่วไป

ที่	โครงการ	วัตถุประสงค์	เป้าหมายผลผลิต/โครงการ	งบประมาณและที่มา					ตัวชี้วัด	ผลที่คาดว่าจะได้รับ	หน่วยงานที่รับผิดชอบ
				๒๕๖๖ (บาท)	๒๕๖๗ (บาท)	๒๕๖๘ (บาท)	๒๕๖๙ (บาท)	๒๕๗๐ (บาท)			
๑	โครงการเลือกตั้งผู้บริหารท้องถิ่นและสมาชิกสภาท้องถิ่น	เพื่อจัดการเลือกตั้งผู้บริหารท้องถิ่นและสมาชิกสภาท้องถิ่น	ประชาชนในเขตเทศบาล	๖๐๐,๐๐๐	๖๐๐,๐๐๐	๖๐๐,๐๐๐	๖๐๐,๐๐๐	๖๐๐,๐๐๐	ประชาชน ร้อยละ ๗๐ ขึ้นไปมาใช้สิทธิเลือกตั้ง	ประชาชนได้มีส่วนร่วมในการเลือกตั้ง	สำนักปลัด
๒	โครงการฝึกอบรมความรู้การปฏิบัติงานด้านการท่องเที่ยว	เพื่อเพิ่มพูนความรู้การปฏิบัติงานด้านการท่องเที่ยว	จัดฝึกอบรมความรู้ด้านการท่องเที่ยว การให้ คำแนะนำต่อนักท่องเที่ยว	๑๐,๐๐๐	๑๐,๐๐๐	๑๐,๐๐๐	๑๐,๐๐๐	๑๐,๐๐๐	จำนวนพนักงานเทศบาลลูกจ้าง ที่ได้รับการอบรม	พนักงานเทศบาลลูกจ้าง มีความรู้ด้านการให้บริการนักท่องเที่ยว	สำนักปลัด
๓	โครงการเทศบาลเคลื่อนที่บริการประชาชน	เพื่อจัดหน่วยบริการเคลื่อนที่ให้บริการประชาชนในส่วนที่เกี่ยวข้อง	จัดหน่วยบริการเคลื่อนที่บริการประชาชน หมู่ ๑ - ๑๑	๓๐,๐๐๐	๓๐,๐๐๐	๓๐,๐๐๐	๓๐,๐๐๐	๓๐,๐๐๐	ร้อยละของประชาชนมีความพึงพอใจ	ประชาชนพึงพอใจและได้รับความสะดวกมากขึ้น	สำนักปลัด
๔	โครงการสำรวจความพึงพอใจของผู้รับบริการ	เพื่อสำรวจความพึงพอใจของผู้รับบริการ	ประชาชนผู้ที่มีรับบริการในเขตตำบลมาบแค	๒๐,๐๐๐	๒๐,๐๐๐	๒๐,๐๐๐	๒๐,๐๐๐	๒๐,๐๐๐	ร้อยละของประชาชนที่มารับบริการ	เป็นข้อมูลพื้นฐานในการวางแผนการบริหารจัดการ	สำนักปลัด
๕	โครงการส่งเสริมคุณธรรมจริยธรรมและพัฒนาองค์ความรู้เพิ่มศักยภาพการบริหารงานของเทศบาล	เพื่อพัฒนาคุณธรรมและจริยธรรมในการปฏิบัติหน้าที่ของผู้บริหาร สมาชิกสภาฯ พนักงานส่วนตำบลและพนักงานจ้าง	จัดอบรมให้ความรู้/ศึกษาดูงานให้กับผู้บริหารท้องถิ่น สมาชิกสภาท้องถิ่น พนักงานเทศบาล ลูกจ้างประจำ และพนักงานจ้าง	๔๐๐,๐๐๐	๔๐๐,๐๐๐	๔๐๐,๐๐๐	๔๐๐,๐๐๐	๔๐๐,๐๐๐	พัฒนาคุณธรรมและจริยธรรมในการปฏิบัติหน้าที่ของผู้บริหาร สมาชิกสภาฯ พนักงานส่วนตำบลและพนักงานจ้างมีคุณธรรมและจริยธรรมในการปฏิบัติหน้าที่บริการประชาชน	ผู้บริหาร สมาชิกสภาฯ พนักงานส่วนตำบลและพนักงานจ้างมีคุณธรรมและจริยธรรมในการปฏิบัติหน้าที่บริการประชาชน	สำนักปลัด

รายละเอียดโครงการพัฒนา

แผนพัฒนาท้องถิ่น (พ.ศ. ๒๕๖๖ - ๒๕๗๐)

เทศบาลตำบลมาบแค อำเภอเมืองนครปฐม จังหวัดนครปฐม

๖	โครงการอบรมให้ความรู้ความเข้าใจส่วนที่เกี่ยวข้องกับพระราชบัญญัติข้อมูลข่าวสารของราชการ พ.ศ. ๒๕๕๐	เพื่อให้ผู้เข้าอบรมมีความรู้ความเข้าใจเกี่ยวกับการปฏิบัติตามพระราชบัญญัติข้อมูลข่าวสารของราชการ พ.ศ. ๒๕๕๐	ผู้บริหาร พนักงานเทศบาล ลูกจ้าง พนักงานจ้าง สมาชิกสภา	๒๐,๐๐๐	๒๐,๐๐๐	๒๐,๐๐๐	๒๐,๐๐๐	๒๐,๐๐๐	จำนวนผู้บริหาร พนักงานเทศบาล ลูกจ้าง พนักงานจ้าง สมาชิกสภา	ผู้เข้าอบรมนำความรู้ที่ได้ไปใช้ในการปฏิบัติ ข้อมูลข่าวสารของราชการ พ.ศ. ๒๕๕๐ และสร้างความพึงพอใจแก่ผู้รับบริการได้อย่างถูกต้องและมีประสิทธิภาพ	สำนักปลัด
๗	โครงการเพิ่มประสิทธิภาพการชำระภาษีและเร่งรัดการจัดเก็บภาษี	เพื่อให้การดำเนินการจัดเก็บภาษีเป็นไปตามเป้าหมายและกำหนดเวลา	เทศบาลสามารถเก็บภาษีได้เพิ่มขึ้น	๒๕,๐๐๐	๒๕,๐๐๐	๒๕,๐๐๐	๒๕,๐๐๐	๒๕,๐๐๐	๑ ครั้ง/ปี ในเขตพื้นที่เทศบาล	เทศบาลมีรายได้เพิ่มขึ้น ในการพัฒนาเทศบาลและชุมชน	กองคลัง
๘	โครงการปรับปรุงข้อมูลแผนที่ภาษีและทะเบียนทรัพย์สิน	เพื่อให้ได้มีแผนที่แม่บทที่ถูกต้องนำมาประกอบเป็นแผนที่ภาษีและทะเบียนทรัพย์สินได้	เอกสารข้อมูลที่คืนที่อยู่ในเขตตำบลมาบแคมีความเป็นปัจจุบันมากขึ้น	๒๕,๐๐๐	๒๕,๐๐๐	๒๕,๐๐๐	๒๕,๐๐๐	๒๕,๐๐๐	๑ ครั้ง/ปี ในเขตพื้นที่เทศบาล	สามารถใช้เป็นข้อมูลในการวางแผนพัฒนาจัดการพื้นที่ได้อย่างเหมาะสมในอนาคต	กองคลัง
๙	โครงการจัดพิมพ์เอกสารประชาสัมพันธ์สรุปผลการดำเนินงานของ เทศบาลฯ	เพื่อเผยแพร่ข้อมูลข่าวสาร ประชาสัมพันธ์ ให้ประชาชนทราบผลการดำเนินงานของ	จัดทำเอกสาร วารสาร ประชาสัมพันธ์สรุปผลการดำเนินงานของ เทศบาลฯ และ ข้อมูลข่าวสารต่างๆ ให้ประชาชนทราบ	๖๐,๐๐๐	๖๐,๐๐๐	๖๐,๐๐๐	๖๐,๐๐๐	๖๐,๐๐๐	ร้อยละของครัวเรือนได้รับทราบข้อมูลข่าวสาร การดำเนินงานของเทศบาล	ประชาชน รับทราบข้อมูลข่าวสาร และผลการดำเนินงานของ เทศบาล	สำนักปลัด

รายละเอียดโครงการพัฒนา
แผนพัฒนาท้องถิ่น (พ.ศ. ๒๕๖๖ - ๒๕๗๐)
เทศบาลตำบลมาบแค อำเภอเมืองนครปฐม จังหวัดนครปฐม

๑๐	โครงการประชุมประชาคมท้องถิ่น	เพื่อเปิดโอกาสให้ประชาชนได้แสดงความคิดเห็นมากขึ้น	สัดส่วนประชาคมท้องถิ่นระดับตำบล และประชาชนที่อาศัยอยู่ในตำบล	๑๐,๐๐๐	๑๐,๐๐๐	๑๐,๐๐๐	๑๐,๐๐๐	๑๐,๐๐๐	จำนวนผู้เข้าร่วมประชาคมท้องถิ่นไม่น้อยกว่ากึ่งหนึ่งของจำนวนสัดส่วนประชาคมท้องถิ่นทั้งหมด ทั้งนี้ให้นับรวมถึงจำนวนผู้ที่มาเข้าร่วมประชาคมท้องถิ่นทั้งหมด	ได้วางแผนพัฒนาท้องถิ่นสามารถสนองตอบต่อปัญหาและความต้องการประชาชนได้มากยิ่งขึ้น เกิดการ บูรณาการ ความคิดระหว่าง ประชาชนกับ เทศบาล	สำนักปลัด
๑๐	๑๐ โครงการ			๑,๑๔๐,๐๐๐	๑,๑๔๐,๐๐๐	๑,๑๔๐,๐๐๐	๑,๑๔๐,๐๐๐	๑,๑๔๐,๐๐๐			

๕.๒ แผนงานการรักษาความสงบภายใน

ที่	โครงการ	วัตถุประสงค์	เป้าหมายผลผลิต/โครงการ	งบประมาณและที่มา					ตัวชี้วัด	ผลที่คาดว่าจะได้รับ	หน่วยงานที่รับผิดชอบ
				๒๕๖๖ (บาท)	๒๕๖๗ (บาท)	๒๕๖๘ (บาท)	๒๕๖๙ (บาท)	๒๕๗๐ (บาท)			
๑	โครงการฝึกอบรมอาสาสมัครป้องกันภัยฝ่ายพลเรือน (อปพร.) ตำบลมาบแค	เพื่อให้มีอาสาสมัครป้องกันภัยฝ่ายพลเรือน (อปพร.) และเพื่อป้องกันภัยต่างๆ ภายในตำบลมาบแค	เพื่อให้การดำเนินงานและการบริหารการป้องกันภัยฯ เป็นไปอย่างมีประสิทธิภาพ	๖๐,๐๐๐	๖๐,๐๐๐	๖๐,๐๐๐	๖๐,๐๐๐	๖๐,๐๐๐	ร้อยละของประชาชนเข้ารับการฝึกอบรมอปพร.	ประชาชนภายในตำบลมาบแค มีความปลอดภัยในชีวิตและทรัพย์สินเพิ่มขึ้น	สำนักปลัด

รายละเอียดโครงการพัฒนา
 แผนพัฒนาท้องถิ่น (พ.ศ. ๒๕๖๖ - ๒๕๗๐)
 เทศบาลตำบลมาบแค อำเภอเมืองนครปฐม จังหวัดนครปฐม

๒	โครงการฝึกอบรมชุดปฏิบัติการจิตอาสาภัยพิบัติ	เพื่อเสริมสร้างศักยภาพและความเข้มแข็งให้มีบุคลากรที่สามารถปฏิบัติหน้าที่ช่วยเหลือเจ้าหน้าที่ช่วยเหลือนักงานในการป้องกันและบรรเทาสาธารณภัยได้อย่างมีประสิทธิภาพ	จัดฝึกอบรมให้ความรู้แก่จิตอาสาภัยพิบัติเพื่อเสริมสร้างด้านการบริหารจัดการสาธารณภัย อย่างน้อย ๕๐ คน	๒๕๐,๐๐๐	๒๕๐,๐๐๐	๒๕๐,๐๐๐	๒๕๐,๐๐๐	๒๕๐,๐๐๐	จิตอาสาภัยพิบัติเข้าร่วมการฝึกอบรม อย่างน้อย ๕๐ คน	จิตอาสาภัยพิบัติมีศักยภาพและความเข้มแข็ง มีบุคลากรที่มีความสามารถปฏิบัติหน้าที่ช่วยเหลือเจ้าหน้าที่ช่วยเหลือนักงานในการป้องกันและบรรเทาสาธารณภัยได้อย่างมีประสิทธิภาพ	สำนักปลัด
	๒ โครงการ			๓๑๐,๐๐๐	๓๑๐,๐๐๐	๓๑๐,๐๐๐	๓๑๐,๐๐๐	๓๑๐,๐๐๐			

บัญชีครุภัณฑ์
แผนพัฒนาท้องถิ่น (พ.ศ.๒๕๖๖ - ๒๕๗๐)
เทศบาลตำบลมาบแค อำเภอเมืองนครปฐม จังหวัดนครปฐม

ที่	แผนงาน	หมวด	ประเภท	เป้าหมาย (ผลผลิตของครุภัณฑ์)	งบประมาณและที่มา					หน่วยงานที่ รับผิดชอบ
					๒๕๖๖ (บาท)	๒๕๖๗ (บาท)	๒๕๖๘ (บาท)	๒๕๖๙ (บาท)	๒๕๗๐ (บาท)	
๑	แผนงานบริหารทั่วไป	ครุภัณฑ์	ครุภัณฑ์การเกษตร	เครื่องสูบน้ำ แบบท่อสูบน้ำพญานาค	๘๕,๐๐๐	๘๕,๐๐๐	๘๕,๐๐๐	๘๕,๐๐๐	๘๕,๐๐๐	สำนักปลัด
๒	แผนงานสาธารณสุข	ครุภัณฑ์	ครุภัณฑ์การเกษตร	เครื่องพ่นหมอกควัน กำลังเครื่องยนต์ ไม่น้อยกว่า ๒๕ แรงม้า ถึงบรรจุน้ำยาไม่น้อยกว่า ๖ ลิตร ปริมาณการฉีดพ่นน้ำยา ไม่น้อยกว่า ๔๐ ลิตรต่อชั่วโมง จำนวน ๔ ตัว ราคาเครื่องละ ๕๙,๐๐๐ บาท	๑๑๘,๐๐๐	-	๕๙,๐๐๐	-	๕๙,๐๐๐	กองสาธารณสุข และสิ่งแวดล้อม
๓	แผนงานสาธารณสุข	ครุภัณฑ์	ครุภัณฑ์งานบ้านงานครัว	เครื่องตัดหญ้าแบบข้อแข็ง เป็นเครื่องตัดหญ้าแบบสะพาย เครื่องยนต์ขนาดไม่น้อยกว่า ๑.๔ แรงม้า ปริมาตรกระบอกสูบไม่น้อยกว่า ๓๐ ซีซี พร้อมใบมีด จำนวน ๕ ตัว	๙,๕๐๐	๙,๕๐๐	๙,๕๐๐	๙,๕๐๐	๙,๕๐๐	กองสาธารณสุข และสิ่งแวดล้อม
๔	แผนงานเคหะและชุมชน	ครุภัณฑ์	ครุภัณฑ์ยานพาหนะและขนส่ง	จัดซื้อรถบรรทุกทุกขยแบบอัดท้าย ขนาด ๖ ตัน ๖ ล้อ ปริมาตรกระบอกสูบไม่ต่ำกว่า ๖,๐๐๐ ซีซี หรือ กำลังเครื่องยนต์สูงสุดไม่ต่ำกว่า ๑๗๐ กิโลวัตต์ แบบอัดท้าย จำนวน ๑ คัน	๒,๔๐๐,๐๐๐	๒,๔๐๐,๐๐๐	๒,๔๐๐,๐๐๐	๒,๔๐๐,๐๐๐	๒,๔๐๐,๐๐๐	กองสาธารณสุข และสิ่งแวดล้อม
๕	แผนงานรักษาความสงบภายใน	ครุภัณฑ์	ครุภัณฑ์เครื่องดับเพลิง	สายส่งน้ำดับเพลิง ชนิดยางสังเคราะห์ ขนาด ๑.๕" * ๓๐ พร้อมข้อต่อสวมเร็ว ขนาด ๑.๕" ออก ๑.๕" ทองเหลือง จำนวน ๒ เส้น	๒๖,๖๐๐	๒๖,๖๐๐	๒๖,๖๐๐	๒๖,๖๐๐	๒๖,๖๐๐	สำนักปลัด
๖	แผนงานรักษาความสงบภายใน	ครุภัณฑ์	ครุภัณฑ์เครื่องดับเพลิง	ท่อดูดน้ำดับเพลิงสีด้า ขนาด ๓ นิ้ว ยาว ๔.๕ เมตรพร้อมข้อต่อท่อดูดน้ำ ชนิดทองเหลืองชุบโครเมียม ขนาด ๓ นิ้ว จำนวน ๒ เส้น	๑๗,๖๐๐	๑๗,๖๐๐	๑๗,๖๐๐	๑๗,๖๐๐	๑๗,๖๐๐	สำนักปลัด

บัญชีครุภัณฑ์

แผนพัฒนาท้องถิ่น (พ.ศ.๒๕๖๖ - ๒๕๗๐)

เทศบาลตำบลมาบแค อำเภอเมืองนครปฐม จังหวัดนครปฐม

ที่	แผนงาน	หมวด	ประเภท	เป้าหมาย (ผลผลิตของครุภัณฑ์)	งบประมาณและที่มา					หน่วยงานที่ รับผิดชอบ
					๒๕๖๖ (บาท)	๒๕๖๗ (บาท)	๒๕๖๘ (บาท)	๒๕๖๙ (บาท)	๒๕๗๐ (บาท)	
๗	แผนงานอุตสาหกรรม และการโยธา	ครุภัณฑ์	ครุภัณฑ์สำรวจ	ล้อวัดระยะทาง จำนวน ๑ ชุด	๘,๐๐๐	-	-	-	-	กองช่าง
๘	แผนงานการพาณิชย์	ครุภัณฑ์	ครุภัณฑ์การเกษตร	จัดซื้อเครื่องสูบน้ำชนิดได้น้ำ ขนาด ๕ แรงม้า พร้อมท่อชุด จำนวน ๕ เครื่อง	๓๗๕,๐๐๐	๓๗๕,๐๐๐	๓๗๕,๐๐๐	๓๗๕,๐๐๐	๓๗๕,๐๐๐	กองช่าง
๙	แผนงานการพาณิชย์	ครุภัณฑ์	ครุภัณฑ์การเกษตร	จัดซื้อเครื่องสูบน้ำชนิดได้น้ำ ขนาด ๗.๕ แรงม้า พร้อมท่อชุด จำนวน ๓ เครื่อง	๒๕๒,๐๐๐	๒๕๒,๐๐๐	๒๕๒,๐๐๐	๒๕๒,๐๐๐	๒๕๒,๐๐๐	กองช่าง
๑๐	แผนงานการพาณิชย์	ครุภัณฑ์	ครุภัณฑ์การเกษตร	จัดซื้อเครื่องสูบน้ำชนิดได้น้ำ ขนาด ๑๐ แรงม้า พร้อมท่อชุด จำนวน ๒ เครื่อง	๒๔๐,๐๐๐	๒๔๐,๐๐๐	๒๔๐,๐๐๐	๒๔๐,๐๐๐	๒๔๐,๐๐๐	กองช่าง
๑๑	แผนงานการพาณิชย์	ครุภัณฑ์	ครุภัณฑ์งานบ้านงานครัว	จัดซื้อเครื่องกรองน้ำเหล็ก ขนาด เส้นผ่าศูนย์กลาง ๑.๐๐ เมตร สูง ๒.๐๐ เมตร ทน ๔.๕ มิลลิเมตร ทางน้ำเข้า-ออก ขนาด ๔ นิ้ว หนักรวาล์วเป็น PVC ขนาด ๔ นิ้ว บอนวาล์ว เป็น UPVC. ขนาด ๔ นิ้ว พร้อมบรรจุสารคาร์บอน ๘๐๐ ลิตร และ ติดตั้งพร้อมใช้งาน จำนวน ๕ เครื่อง	๑,๒๕๐,๐๐๐	๑,๒๕๐,๐๐๐	๑,๒๕๐,๐๐๐	๑,๒๕๐,๐๐๐	๑,๒๕๐,๐๐๐	กองช่าง
รวม					๔,๗๘๑,๗๐๐	๔,๖๕๕,๗๐๐	๔,๗๑๔,๗๐๐	๔,๖๕๕,๗๐๐	๔,๗๑๔,๗๐๐	

ส่วนที่ ๔

การติดตามและประเมินผล

การบริหารงานที่ประสบความสำเร็จนั้น ส่วนหนึ่งมาจากการนำนวัตกรรม (Innovation) และกระบวนการบริหารใหม่ ๆ มาประยุกต์ใช้ในองค์กร ให้บรรลุวัตถุประสงค์และเป้าหมายที่กำหนดไว้ การติดตาม และประเมินผลก็เป็นส่วนหนึ่งของกระบวนการบริหารงาน ซึ่งมีหลักการสำคัญ คือ การติดตามความก้าวหน้าในการปฏิบัติงานและประเมินผลความสำเร็จของงาน อันจะนำไปสู่การปรับปรุงแก้ไขปัญหาร่วมกันให้บรรลุ เป้าหมาย จึงต้องมี การติดตามและประเมินผล เพื่อให้ทราบประสิทธิภาพและประสิทธิผลการดำเนินงานของ องค์กรว่าอยู่ในระดับใดเหมาะสมหรือสอดคล้องกับสถานการณ์ปัจจุบันหรือไม่

๔.๑ การติดตามและประเมินผลยุทธศาสตร์

กระบวนการของแผนพัฒนาท้องถิ่น (พ.ศ.๒๕๖๖-๒๕๗๐) มีองค์ประกอบ ๓ ส่วน คือ การวางแผน (Planning) การนำไปปฏิบัติ (Implementation) และการติดตามประเมินผล (Monitor and Evaluation) ฉะนั้นการติดตามและประเมินผลยุทธศาสตร์ สามารถดำเนินการได้ดังนี้

๑) ติดตามและประเมินผลกระบวนการ (Process) จัดทำแผนพัฒนาท้องถิ่น โดยตรวจสอบกระบวนการดำเนินการว่า เป็นไปตามวิธีการ และขั้นตอนที่กำหนดไว้ตามระเบียบกระทรวงมหาดไทยว่าด้วยการจัดทำแผนพัฒนาขององค์กรปกครองส่วนท้องถิ่น พ.ศ.๒๕๔๘ และเพิ่มเติมถึง (ฉบับที่ ๓) พ.ศ.๒๕๖๑ และกระทรวงมหาดไทย ด่วนที่สุด ที่ มท ๐๘๑๐.๓/ว ๒๙๓๑ ลงวันที่ ๑๕ พฤษภาคม ๒๕๖๒ เรื่อง ชักซ้อมแนวทางการทบทวนแผนพัฒนาท้องถิ่น (พ.ศ. ๒๕๖๑ - ๒๕๖๕) ขององค์กรปกครองส่วนท้องถิ่น เป็นกรอบในการปฏิบัติงานติดตามและประเมินผล

๒) ติดตามประเมินผลความพึงพอใจของประชาชน ต่อการดำเนินงานตามนโยบายขององค์การบริหารส่วนตำบล เป็นการประเมินผลการดำเนินงานในแต่ละยุทธศาสตร์การพัฒนา โดยออกแบบสำรวจความพึงพอใจของประชาชน

๔.๒ การติดตามและประเมินผลโครงการ

เป็นการประเมินผลที่ช่วยให้ทราบถึงความก้าวหน้าในการดำเนินงานว่าแผนงานหรือโครงการที่ได้ดำเนินการไปแล้วนั้น ให้ผลเป็นอย่างไร นำไปสู่ความสำเร็จตามแผนงานที่กำหนดไว้หรือไม่ มีผลสำเร็จมากน้อย เพียงใดเมื่อเปรียบเทียบกับเป้าหมาย หากมีความล่าช้ามีสาเหตุมาจากอะไร สมควรที่จะได้รับการแก้ไขด้วยวิธีการใด เพื่อให้โครงการดังกล่าวเป็นไปตามวัตถุประสงค์และเป้าหมายที่กำหนดไว้ และยังเป็นเครื่องมือชี้วัด ประสิทธิภาพและประสิทธิผลของการดำเนินโครงการ โดยมีประเด็นในการติดตามประเมินผล คือ

๑) ติดตามและประเมินผลการทำงาน โดยมีตัวชี้วัดเชิงปริมาณ คุณภาพ ความพึงพอใจ และขั้นตอนการทำงาน ซึ่งผู้รับผิดชอบโครงการจะเป็นผู้กำกับตัวชี้วัด

๒) การเบิกจ่ายงบประมาณตามแผนการดำเนินงานประจำปีและเพิ่มเติม

ทั้งนี้เทศบาลตำบลมาบแค จะนำข้อมูลที่ได้จากการติดตามและประเมินผลโครงการ มาใช้บริการ ปรับปรุงกระบวนการดำเนินงานให้สอดคล้องกับยุทธศาสตร์ และเป้าหมายที่ได้กำหนดไว้ในแผนพัฒนาท้องถิ่น ให้สามารถตอบสนองและแก้ไขปัญหาความต้องการของประชาชนเป็นสิ่งสำคัญ

วิธีในการติดตามและประเมินผล

๑. ดำเนินการติดตามและประเมินผลแผนพัฒนาท้องถิ่น ๒ ประเภท คือ
 - ๑.๑ แผนพัฒนาท้องถิ่น (พ.ศ.๒๕๖๖ – ๒๕๗๐)
 - ๑.๒ แผนการดำเนินงานประจำปีงบประมาณ
๒. ประเมินผลความพึงพอใจของประชาชนต่อการดำเนินงานตามยุทธศาสตร์การพัฒนา
๓. ศึกษาความพึงพอใจของประชาชนต่อผลการดำเนินงานตามแผนพัฒนาท้องถิ่นในภาพรวม

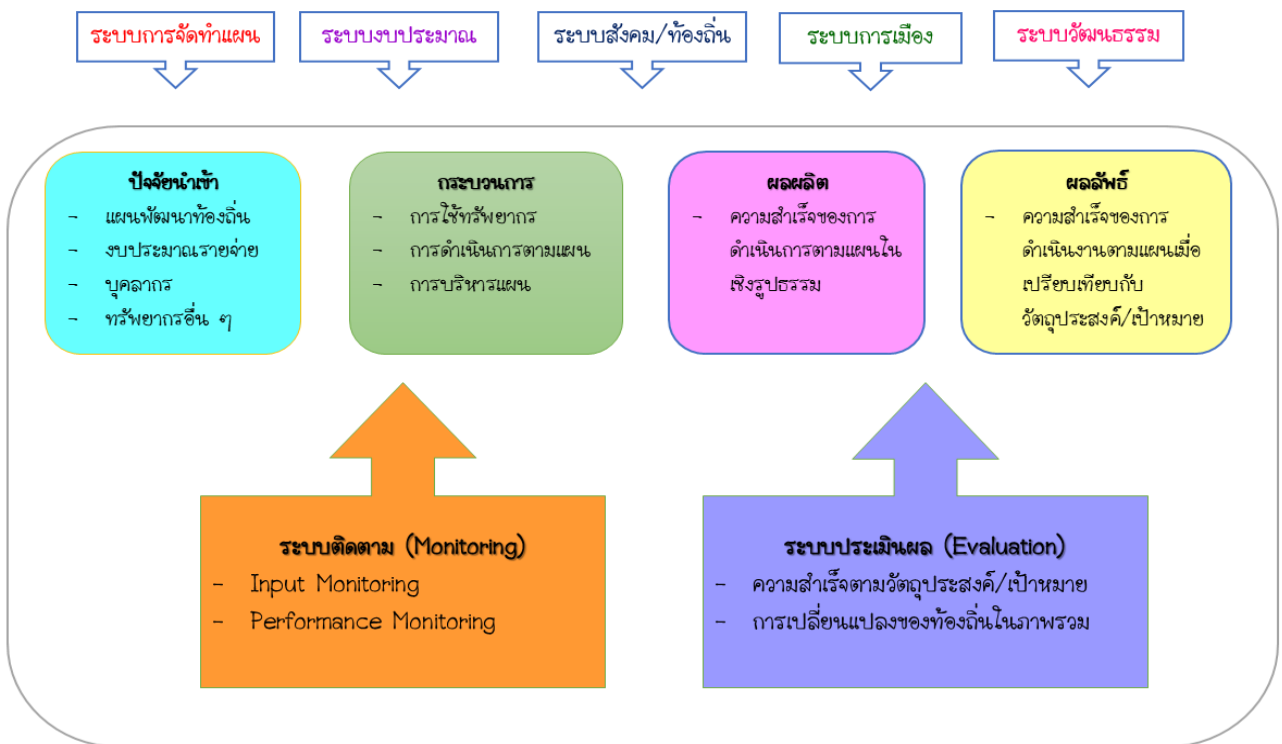
เกณฑ์มาตรฐานและตัวชี้วัด

การติดตามและประเมินผลแผนพัฒนาท้องถิ่น ได้มีเกณฑ์มาตรฐาน (Standard Criteria) และ ตัวชี้วัด (Indicators) เพื่อใช้เป็นกรอบในการประเมินให้เกิดความชัดเจน เป็นระบบมีมาตรฐานและเป็นที่ยอมรับ โดยใช้เกณฑ์มาตรฐานและตัวชี้วัด ดังนี้

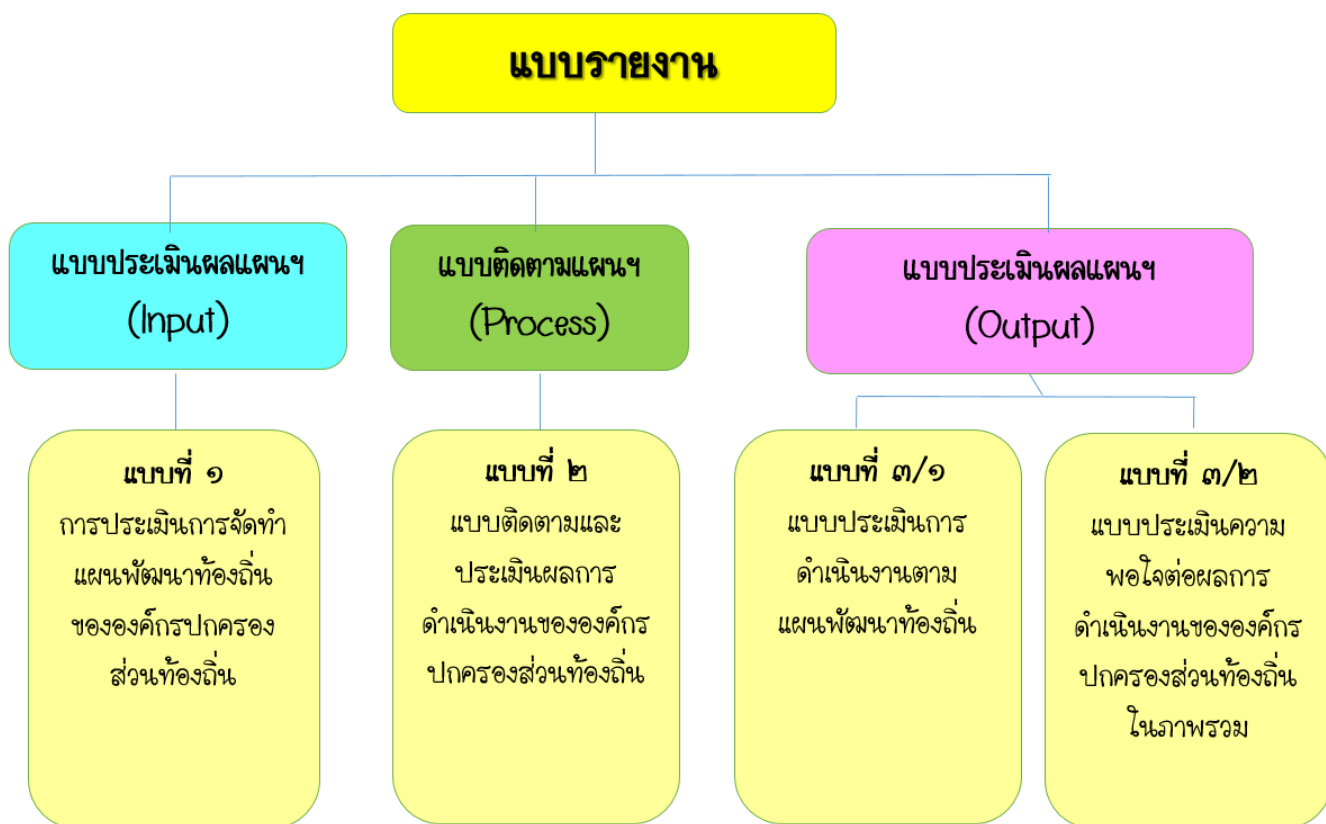
เกณฑ์มาตรฐาน (Standard Criteria)	ตัวชี้วัด ตัวชี้วัด (Indicators)	กรอบตัวแปร (Attributes)
สัมฤทธิ์และการบรรลุ วัตถุประสงค์ของโครงการ	ผลผลิต ผลลัพธ์	ผลต่างระหว่างจำนวนโครงการที่แล้วเสร็จกับจำนวนโครงการทั้งหมด
การสนองความต้องการของประชาชน	ระดับความพึงพอใจ	สัดส่วนของประชาชน กลุ่มเป้าหมายที่พึงพอใจและไม่พอใจ ผลสะท้อนกลับ

ระบบติดตามและประเมินผลแผนการพัฒนางานองค์กรปกครองส่วนท้องถิ่น

การวางระบบติดตามและประเมินผลแผนพัฒนางานองค์กรปกครองส่วนท้องถิ่นมีสมมุติฐานว่าระบบติดตามและประเมินผลไม่อาจแยกตัวเองออกจากกระบวนการบริหารแผนทั้งหมด ดังนั้นระบบอื่น ๆ ที่เกิดขึ้นก่อน หน้าที่แผนพัฒนาจะดำเนินการ จึงเป็นเหมือนบริบทที่ย่อมจะส่งผลต่อการบริหารแผน และจะส่งผลต่อการติดตาม และประเมินผลด้วยเช่นกัน ดังนั้นระบบติดตามและประเมินผลครั้งนี้สรุปเป็นแผนแผนได้ดังนี้



๔.๓ แบบสรุปลักษณะการพัฒนาท้องถิ่นในภาพรวม



๔.๔ ข้อเสนอแนะในการจัดทำแผนพัฒนาท้องถิ่นในอนาคต

๔.๔.๑ ผลกระทบนำไปสู่ออนาคต

เทศบาลตำบลมาบแค ได้จัดบริการสาธารณะเพื่ออำนวยความสะดวกและตอบสนองต่อความต้องการของประชาชนไม่ว่าจะเป็นด้านโครงสร้างพื้นฐาน การศึกษา เศรษฐกิจและสังคมท้องถิ่น ทั้งนี้มุ่งหวังให้ประชาชนมีคุณภาพชีวิตที่ดีขึ้น ในส่วนของการดำเนินโครงการ/กิจกรรมตามแผนพัฒนาท้องถิ่น ซึ่งเป็นการแปลง แผนไปสู่การปฏิบัติ ผลผลิตของโครงการ/กิจกรรม (Output) ได้ก่อให้เกิดผลกระทบ (Impact) ทั้ง ๓ ระดับ คือ ระยะสั้น สามารถเห็นผลสำเร็จได้ทันที เมื่อดำเนินโครงการ/กิจกรรม แล้วเสร็จ ระยะกลางและยาว ต้องใช้เวลาในการพัฒนาและดำเนินการ โดยในอนาคตเทศบาลตำบลมาบแค ได้วางแผนดำเนินการพัฒนาท้องถิ่นในด้านต่างๆ สามารถสรุปได้ ดังนี้

ด้าน	แนวทางการพัฒนาในอนาคต
๑. โครงสร้างพื้นฐาน	<ul style="list-style-type: none"> - จัดให้มีระบบสาธารณูปโภคและสาธารณูปการที่เหมาะสม และเพียงพอในพื้นที่สามารถพัฒนาพื้นที่ให้มีความเจริญ และรองรับการขยายตัวของเมือง - บูรณาการจัดระเบียบสายไฟฟ้า, สายโทรศัพท์, CCTV ร่วมกับไฟฟ้าฯ, องค์กรโทรศัพท์ต่าง ๆ และหน่วยงานที่เกี่ยวข้อง - พัฒนาระบบการให้บริการน้ำประปาให้ครอบคลุมและมีประสิทธิภาพ และพัฒนาคุณภาพน้ำประปาดื่มได้
๒. เศรษฐกิจ	<ul style="list-style-type: none"> - ประชาชนส่วนใหญ่ได้มีอาชีพเสริมเพิ่มมากขึ้น - การสร้างตลาด หาดตลาดให้กับประชาชนในการประกอบอาชีพ - ส่งเสริมให้มีการรวมกลุ่มอาชีพต่างๆ เพื่อความเข้มแข็ง - ส่งเสริมให้ความรู้ทางการเกษตรมากขึ้น
๓. สังคม	<ul style="list-style-type: none"> - พัฒนาบุคลากรด้านการศึกษา และสื่ออุปกรณ์การเรียน การสอนให้มีความทันสมัย รวมทั้งพัฒนาหลักสูตรที่ได้ มาตรฐานบูรณาการกับหลักสูตรท้องถิ่นสามารถจัดการ เรียนการสอนให้เด็กมีผลสัมฤทธิ์ทางการเรียนที่เป็นเลิศ - สนับสนุนทุนการศึกษาแก่นักเรียน ยากจนและด้อยโอกาส - จัดการศึกษาและแหล่งเรียนรู้นอกระบบ (TK Park) ให้ครอบคลุมเพื่อเป็นแหล่งเรียนรู้ของประชาชนในการพัฒนาตนเองให้ทันกับสถานการณ์โลกที่ปรับเปลี่ยนไป - เสริมสร้างความเข้าใจและการอยู่ร่วมกับภายหลัง บวร - ก่อสร้างลานกีฬาและติดตั้งเครื่องออกกำลังกายภายในชุมชน - ก่อสร้างสถานที่ออกกำลังกาย

ด้าน	แนวทางการพัฒนาในอนาคต
๓. สังคม (ต่อ)	<ul style="list-style-type: none"> - การรณรงค์ป้องกันโรคไข้เลือดออก ทั้งในชุมชนและสถานศึกษา - เพิ่มมาตรการดูแลและสร้างภูมิคุ้มกันทางสังคมให้แก่เด็ก และเยาวชนให้รู้เท่าทันถึงโทษและรูปแบบการแพร่ระบาด รวมถึงวิธีการหลีกเลี่ยง โดยตั้งเป้าหมายให้โรงเรียนในพื้นที่เทศบาลตำบลมาบแคปลอดภัยเสถียร - ให้การดูแลและช่วยผู้ด้อยโอกาส/ผู้พิการอย่างทั่วถึง ได้มาตรฐาน และ มีความเท่าเทียมกัน - เตรียมความพร้อมสำหรับผู้สูงอายุและผู้พิการ และสนับสนุนการดำเนินงานองค์กรผู้สูงอายุ - เสริมสร้างความปลอดภัยในชีวิตและทรัพย์สินแก่ประชาชน ด้วยการติดตั้งกล้อง CCTV บริเวณจุดเสี่ยง เพื่อดูแลรักษาความปลอดภัยภายในพื้นที่ ตลอด ๒๔ ชั่วโมง - เพิ่มศักยภาพการปฏิบัติงานของ เจ้าหน้าที่งานป้องกันฯ และสร้างเครือข่ายรักษาความปลอดภัยทั้งหน่วยงานภาครัฐ เอกชน และประชาสังคม ทั้งภายในและนอกพื้นที่
๔. สิ่งแวดล้อม	<ul style="list-style-type: none"> - จัดระบบการกำจัดขยะที่มีประสิทธิภาพ สร้างจิตสำนึก การทิ้งขยะ และส่งเสริมให้มีการคัดแยกขยะตั้งแต่ภายในครัวเรือน รวมถึงพัฒนาการแปลงขยะให้เป็นพลังงานไฟฟ้า - สร้างสวนสาธารณะพร้อมดูแลรักษาสวนสาธารณะให้เป็นลักษณะสวนล้อมเมือง
๕. การบริหารจัดการที่ดี	<ul style="list-style-type: none"> - ส่งเสริมให้ประชาชนเข้ามามีบทบาทและมีส่วนร่วมในการ พัฒนาท้องถิ่น - พัฒนาระบบการจัดเก็บภาษี เพิ่มมาตรการและวางแผนการจัดเก็บภาษีให้เป็นไปตามเป้าหมาย - เพิ่มประสิทธิภาพการประชาสัมพันธ์ข้อมูลข่าวสารต่าง ๆ ของเทศบาลให้ครอบคลุม และทั่วถึง และเพิ่ม ช่องทางการประชาสัมพันธ์ เช่น เสียงตามสาย จอ LED. ,เว็บไซต์ , สื่อโซเชียล ฯลฯ

๔.๔.๒ ข้อสังเกต ข้อเสนอแนะ ผลจากการพัฒนา

หากพิจารณากระบวนการวางแผนพัฒนาท้องถิ่นพบว่า ในขั้นตอนการจัดทำแผนนั้น เป็นไปตามระเบียบกระทรวงมหาดไทยว่าด้วยการจัดทำแผนพัฒนาขององค์กรปกครองส่วนท้องถิ่น พ.ศ.๒๕๔๘ และเพิ่มเติม (ฉบับที่ ๓) พ.ศ. ๒๕๖๑ รวมถึงหนังสือสั่งการของกระทรวงมหาดไทย โดยคำนึงถึงหลักประชารัฐผ่านกระบวนการมีส่วนร่วมของประชาชน เป็นสำคัญในส่วนของ การนำแผนไปสู่การปฏิบัติรอบปีที่ผ่านมาพบว่า การดำเนินการงานโครงการ/กิจกรรม ยังเกิดความล่าช้าไม่เป็นไปตามแผนการดำเนินงาน โดยเฉพาะโครงการก่อสร้างทั้งถนน ทางเท้าและท่อระบายน้ำ อันเนื่องมาจากปัจจัยทั้งภายในและภายนอก และสุดท้ายการติดตามประเมินผลแผนพัฒนาท้องถิ่น ในทางปฏิบัติเทศบาลตำบลมาบแค ได้ติดตามประเมินผลการดำเนินโครงการ/กิจกรรม เป็นประจำทุกๆ เดือน เพื่อให้ทราบสถานการณ์ดำเนินโครงการ/กิจกรรม ว่าอยู่ในขั้นตอนใดเป็นไปตาม แผนการดำเนินงานหรือไม่ มีปัญหาหรืออุปสรรคอย่างไร พร้อมจัดทำรายงานเสนอให้ผู้บริหารได้รับทราบ ทั้งนี้เพื่อเป็นการแก้ไขปัญหาความล่าช้าในขั้นตอนการนำแผนไปสู่ปฏิบัติ ให้สามารถอำนวยความสะดวกและตอบสนองต่อความต้องการแก่ประชาชนได้รวดเร็วยิ่งขึ้น

ภาคผนวก



ประกาศเทศบาลตำบลแม่เปน
เรื่อง ประกาศใช้แผนพัฒนาท้องถิ่น (พ.ศ.๒๕๖๖-๒๕๗๐)

อาศัยอำนาจตามความในระเบียบกระทรวงมหาดไทย ว่าด้วยการจัดทำแผนพัฒนาขององค์กรปกครองส่วนท้องถิ่น พ.ศ.๒๕๔๘ และที่แก้ไขเพิ่มเติม (ฉบับที่ ๓) พ.ศ.๒๕๖๓ ข้อ ๑๗ ประกอบกับมติคณะกรรมการพัฒนาท้องถิ่นเทศบาลตำบลแม่เปน ในคราวประชุม ครั้งที่ ๒/๒๕๖๕ มีมติเห็นชอบแผนพัฒนาท้องถิ่น (พ.ศ.๒๕๖๖-๒๕๗๐) เมื่อวันที่ ๒๘ ตุลาคม ๒๕๖๕ และหนังสืออำเภอเมืองนครปฐม ส่วนที่ ๒๖๓๖/ว ๓๓๘ ลงวันที่ ๒๐ มกราคม ๒๕๖๕ อาศัยอำนาจตามระเบียบกระทรวงมหาดไทย ว่าด้วยการจัดทำแผนพัฒนาท้องถิ่นขององค์กรปกครองส่วนท้องถิ่น พ.ศ.๒๕๔๘ และที่แก้ไขเพิ่มเติม ข้อ ๕ วรรคสอง ในการยกเว้นการจัดทำประชาคมท้องถิ่นกรณีการเพิ่มเติมแผนพัฒนาท้องถิ่น และการจัดทำแผนพัฒนาท้องถิ่นขององค์กรปกครองส่วนท้องถิ่น (พ.ศ.๒๕๖๖-๒๕๗๐) เนื่องจากการแพร่ระบาดของโรคติดเชื้อไวรัสโคโรนา ๒๐๑๙ (COVID-๑๙) เทศบาลตำบลแม่เปน จึงประกาศใช้แผนพัฒนาท้องถิ่น (พ.ศ.๒๕๖๖-๒๕๗๐) ของเทศบาลตำบลแม่เปน ตั้งแต่วันที่นี้เป็นต้นไป

จึงประกาศให้ทราบโดยทั่วกัน

ประกาศ ณ วันที่ ๒๘ ตุลาคม พ.ศ. ๒๕๖๕

(นายปัญญาวีวัฒน์ ชนตระกูลพานิช)
นายกเทศมนตรีตำบลแม่เปน

แนวทางการพิจารณาการติดตามและประเมินผลแผนพัฒนาท้องถิ่น

๑. การติดตามและประเมินผลยุทธศาสตร์

การติดตามและประเมินผลแผนพัฒนาท้องถิ่นตามระเบียบกระทรวงมหาดไทยว่าด้วยการจัดทำแผนพัฒนาขององค์กรปกครองส่วนท้องถิ่น พ.ศ. ๒๕๔๘ แก้ไขเพิ่มเติม(ฉบับที่ ๓) พ.ศ.๒๕๖๑ เป็นแบบที่กำหนดให้คณะกรรมการติดตามและประเมินผลแผนพัฒนาท้องถิ่น ดำเนินการให้คะแนนตามเกณฑ์ที่กำหนดไว้ ซึ่งเป็นส่วนหนึ่งของการติดตามและประเมินผลแผนพัฒนา โดยดำเนินการให้แล้วเสร็จภายในหกสิบวัน นับแต่วันที่ประกาศใช้งบประมาณรายจ่าย มีรายละเอียด ดังนี้

๑. แนวทางการพิจารณาการติดตามและประเมินผลยุทธศาสตร์ เพื่อความสอดคล้องแผนพัฒนาท้องถิ่น ประกอบด้วย

- ๑.๑ ข้อมูลสภาพทั่วไปและข้อมูลพื้นฐานขององค์กรปกครองส่วนท้องถิ่น ๒๐ คะแนน
- ๑.๒ การวิเคราะห์สถานการณ์และศักยภาพ ๒๐ คะแนน
- ๑.๓ ยุทธศาสตร์ ๖๐ คะแนน ประกอบด้วย
 - (๑) ยุทธศาสตร์ขององค์กรปกครองส่วนท้องถิ่น ๑๐ คะแนน
 - (๒) ยุทธศาสตร์ขององค์กรปกครองส่วนท้องถิ่นในเขตจังหวัด ๑๐ คะแนน
 - (๓) ยุทธศาสตร์จังหวัด ๑๐ คะแนน
 - (๔) วิสัยทัศน์ ๕ คะแนน
 - (๕) กลยุทธ์ ๕ คะแนน
 - (๖) เป้าประสงค์ของแต่ละประเด็นกลยุทธ์ ๕ คะแนน
 - (๗) จุดยืนทางยุทธศาสตร์ ๕ คะแนน
 - (๘) แผนงาน ๕ คะแนน
 - (๙) ความเชื่อมโยงของยุทธศาสตร์ในภาพรวม ๕ คะแนน

คะแนนรวม ๑๐๐ คะแนน เกณฑ์ที่ควรได้เพื่อให้เกิดความสอดคล้องและขับเคลื่อนการพัฒนาท้องถิ่นขององค์กรปกครองส่วนท้องถิ่น ไม่ควรน้อยกว่าร้อยละ ๘๐ (๘๐ คะแนน)

ประเด็นการพิจารณา	คะแนน
๑. ข้อมูลสภาพทั่วไปและข้อมูลพื้นฐานขององค์กรปกครองส่วนท้องถิ่น	๒๐
๒. การวิเคราะห์สถานการณ์และศักยภาพ	๒๐
๓. ยุทธศาสตร์ ประกอบด้วย	๖๐
๓.๑ ยุทธศาสตร์ขององค์กรปกครองส่วนท้องถิ่น	๑๐
๓.๒ ยุทธศาสตร์ขององค์กรปกครองส่วนท้องถิ่นในเขตจังหวัด	๑๐
๓.๓ ยุทธศาสตร์จังหวัด	๑๐
๓.๔ วิสัยทัศน์	๕
๓.๕ กลยุทธ์	๕
๓.๖ เป้าประสงค์ของแต่ละประเด็นกลยุทธ์	๕
๓.๗ จุดยืนทางยุทธศาสตร์	๕
๓.๘ แผนงาน	๕
๓.๙ ความเชื่อมโยงของยุทธศาสตร์ในภาพรวม	๕
รวมคะแนน	๑๐๐

การให้คะแนนแนวทางการพิจารณาการติดตามและประเมินผลยุทธศาสตร์เพื่อความสอดคล้องแผนพัฒนาท้องถิ่น
ขององค์กรปกครองส่วนท้องถิ่น

ประเด็นการพิจารณา	รายละเอียดหลักเกณฑ์	คะแนนเต็ม	คะแนนที่ได้
๑. ข้อมูลสภาพทั่วไป และข้อมูลพื้นฐาน ขององค์กรปกครอง ส่วนท้องถิ่น	ควรประกอบด้วยข้อมูลดังนี้ (๑) ข้อมูลเกี่ยวกับด้านกายภาพ เช่น ที่ตั้งของหมู่บ้าน/ชุมชน/ตำบล ลักษณะภูมิประเทศ ลักษณะภูมิอากาศ ลักษณะของดิน ลักษณะของแหล่งน้ำ ลักษณะของไม้/ป่าไม้ ฯลฯ ด้านการเมือง/การปกครอง เช่น เขตการปกครอง การเลือกตั้ง ฯลฯ	๒๐ (๓)	
	(๒) ข้อมูลเกี่ยวกับด้านการเมือง/การปกครอง เช่น เขตการปกครอง การเลือกตั้ง ฯลฯ ประชากร เช่น ข้อมูลเกี่ยวกับจำนวนประชากร และช่วงอายุและจำนวนประชากร ฯลฯ	(๒)	
	(๓) ข้อมูลเกี่ยวกับสภาพทางสังคม เช่น การศึกษา สาธารณสุข อาชญากรรม ยาเสพติด การสังคมสงเคราะห์ ฯลฯ	(๒)	
	(๔) ข้อมูลเกี่ยวกับระบบบริการพื้นฐาน เช่น การคมนาคมขนส่ง การไฟฟ้า การประปา โทรศัพท์ ฯลฯ	(๒)	
	(๕) ข้อมูลเกี่ยวกับระบบเศรษฐกิจ เช่น การเกษตร การประมง การปศุสัตว์ การบริการ การท่องเที่ยว อุตสาหกรรม การพาณิชย์/กลุ่มอาชีพ แรงงาน ฯลฯ และเศรษฐกิจพอเพียงท้องถิ่น (ด้านการเกษตรและแหล่งน้ำ)	(๒)	
	(๖) ข้อมูลเกี่ยวกับศาสนา ประเพณี วัฒนธรรม เช่น การนับถือศาสนา ประเพณี และงานประจำปี ภูมิปัญญาท้องถิ่น ภาษาถิ่น สินค้าพื้นเมืองและของที่ระลึก ฯลฯ และอื่นๆ	(๒)	
	(๗) ข้อมูลเกี่ยวกับทรัพยากรธรรมชาติ เช่น น้ำ ป่าไม้ ภูเขา คุณภาพของทรัพยากรธรรมชาติ ฯลฯ	(๒)	
	(๘) การสำรวจและจัดเก็บข้อมูลเพื่อการจัดทำแผนพัฒนาท้องถิ่นหรือการใช้ข้อมูล จปฐ.	(๒)	
	(๙) การประชุมประชาคมท้องถิ่น รูปแบบ วิธีการ และการดำเนินการประชุม ประชาคมท้องถิ่น โดยใช้กระบวนการร่วมคิด ร่วมทำ ร่วมตัดสินใจ ร่วมตรวจสอบ ร่วมรับประโยชน์ ร่วมแก้ปัญหา ปรึกษาหารือ แลกเปลี่ยนเรียนรู้ เพื่อแก้ปัญหา สำหรับการพัฒนาท้องถิ่นตามอำนาจหน้าที่ขององค์กรปกครองส่วนท้องถิ่น	(๓)	
๒. การวิเคราะห์ สภาพการณ์และ ศักยภาพ	ควรประกอบด้วยข้อมูลดังนี้ (๑) การวิเคราะห์ที่ครอบคลุมความเชื่อมโยง ความสอดคล้องยุทธศาสตร์จังหวัด ยุทธศาสตร์การพัฒนาขององค์กรปกครองส่วนท้องถิ่นในเขตจังหวัด ยุทธศาสตร์ ขององค์กรปกครองส่วนท้องถิ่น นโยบายของผู้บริหารท้องถิ่น รวมถึงความ เชื่อมโยงแผนยุทธศาสตร์ชาติ ๒๐ ปี แผนพัฒนาเศรษฐกิจและสังคมแห่งชาติ และ Thailand ๔.๐	๒๐ (๕)	
	(๒) การวิเคราะห์การใช้ผังเมืองรวมหรือผังเมืองเฉพาะและการบังคับใช้ ผลของ การบังคับใช้ สภาพการณ์ที่เกิดขึ้นต่อการพัฒนาท้องถิ่น	(๓)	
๒. การวิเคราะห์ สภาพการณ์และ ศักยภาพ	(๓) การวิเคราะห์ทางสังคม เช่น ด้านแรงงาน การศึกษา สาธารณสุข ความยากจน อาชญากรรม ปัญหายาเสพติด เทคโนโลยี จารีต ประเพณี วัฒนธรรม ภูมิปัญญา ท้องถิ่น เป็นต้น	(๓)	
	(๔) การวิเคราะห์ทางเศรษฐกิจ ข้อมูลด้านรายได้ครัวเรือน การส่งเสริมอาชีพ กลุ่ม อาชีพ กลุ่มทางสังคม การพัฒนาอาชีพและกลุ่มต่างๆ สภาพทางเศรษฐกิจและ ความเป็นอยู่ทั่วไป เป็นต้น	(๓)	
	(๕) การวิเคราะห์สิ่งแวดล้อม พื้นที่สีเขียว ธรรมชาติต่างๆ ทางภูมิศาสตร์ กระบวนการหรือสิ่งที่เกิดขึ้น การประดิษฐ์ที่มีผลต่อสิ่งแวดล้อมและการพัฒนา	(๓)	

ประเด็นการพิจารณา	รายละเอียดหลักเกณฑ์	คะแนนเต็ม	คะแนนที่ได้
	(๖) ผลการวิเคราะห์ศักยภาพเพื่อประเมินสถานภาพการพัฒนาในปัจจุบันและโอกาสการพัฒนาในอนาคตของท้องถิ่น ด้วยเทคนิค SWOT Analysis ที่อาจส่งผลต่อการดำเนินงานได้แก่ S-Strength (จุดแข็ง) W-Weakness (จุดอ่อน) O-Opportunity (โอกาส) และ T-Threat (อุปสรรค)	(๓)	
๓. ยุทธศาสตร์ ๓.๑ ยุทธศาสตร์ขององค์กรปกครองส่วนท้องถิ่น	ควรประกอบด้วยข้อมูลดังนี้ สอดคล้องกับสภาพสังคม เศรษฐกิจ สิ่งแวดล้อมของท้องถิ่น ประเด็นปัญหาการพัฒนาและแนวทางการพัฒนาที่สอดคล้องกับยุทธศาสตร์ขององค์กรปกครองส่วนท้องถิ่น และเชื่อมโยงหลักพระราชบัญญัติ แผนยุทธศาสตร์ชาติ ๒๐ ปี แผนพัฒนาเศรษฐกิจและสังคมแห่งชาติและ Thailand ๔.๐	๖๐ (๑๐)	
๓.๒ ยุทธศาสตร์ขององค์กรปกครองส่วนท้องถิ่นในเขตจังหวัด	สอดคล้องและเชื่อมโยงกับสภาพสังคม เศรษฐกิจ สิ่งแวดล้อมของท้องถิ่น และยุทธศาสตร์จังหวัด และเชื่อมโยงหลักพระราชบัญญัติ แผนยุทธศาสตร์ชาติ ๒๐ ปี แผนพัฒนาเศรษฐกิจและสังคมแห่งชาติและ Thailand ๔.๐	(๑๐)	
๓.๓ ยุทธศาสตร์จังหวัด	สอดคล้องกับแผนพัฒนาเศรษฐกิจและสังคมแห่งชาติ แผนการบริหารราชการแผ่นดิน นโยบาย/ยุทธศาสตร์ คสช. และนโยบายรัฐบาลหลักพระราชบัญญัติ แผนยุทธศาสตร์ชาติ ๒๐ ปี และ Thailand ๔.๐	(๑๐)	
๓.๔ วิสัยทัศน์	วิสัยทัศน์ ซึ่งมีลักษณะแสดงสถานภาพที่องค์กรปกครองส่วนท้องถิ่นต้องการจะเป็นหรือบรรลุถึงอนาคตอย่างชัดเจน สอดคล้องกับโอกาสและศักยภาพที่เป็นลักษณะเฉพาะขององค์กรปกครองส่วนท้องถิ่น และสัมพันธ์กับโครงการพัฒนาท้องถิ่น	(๕)	
๓.๕ กลยุทธ์	แสดงให้เห็นช่องทาง วิธีการ ภารกิจหรือสิ่งที่ต้องทำตามอำนาจหน้าที่ขององค์กรปกครองส่วนท้องถิ่นที่จะนำไปสู่การบรรลุวิสัยทัศน์ หรือแสดงให้เห็นถึงความชัดเจนในสิ่งที่จะดำเนินการให้บรรลุวิสัยทัศน์นั้น	(๕)	
๓.๖ เป้าประสงค์ของแต่ละประเด็นกลยุทธ์	เป้าประสงค์ของแต่ละประเด็นกลยุทธ์มีความสอดคล้องและสนับสนุนต่อกลยุทธ์ที่จะเกิดขึ้น มุ่งหมายสิ่งหนึ่งสิ่งใดที่ชัดเจน	(๕)	
๓.๗ จุดยืนทางยุทธศาสตร์ (Positioning)	ความมุ่งมั่นอันแน่วแน่ในการวางแผนพัฒนาท้องถิ่น เพื่อให้บรรลุวิสัยทัศน์ขององค์กรปกครองส่วนท้องถิ่น ซึ่งเกิดจากศักยภาพของพื้นที่จริง ที่จะนำไปสู่ผลสำเร็จทางยุทธศาสตร์	(๕)	
๓.๘ แผนงาน	แผนงานหรือจุดมุ่งหมายเพื่อการพัฒนาในอนาคต กำหนดจุดมุ่งหมายในเรื่องใดเรื่องหนึ่งหรือแผนงานที่เกิดจากเป้าประสงค์ ตัวชี้วัด ค่าเป้าหมาย กลยุทธ์ จุดยืนทางยุทธศาสตร์และยุทธศาสตร์ขององค์กรปกครองส่วนท้องถิ่นที่มีความชัดเจนนำไปสู่การจัดทำโครงการพัฒนาท้องถิ่นในแผนพัฒนาท้องถิ่นสี่ปี โดยระบุแผนงานและความเชื่อมโยงดังกล่าว	(๕)	
๓.๙ ความเชื่อมโยงของยุทธศาสตร์ในภาพรวม	ความเชื่อมโยงองค์รวมที่นำไปสู่การพัฒนาท้องถิ่นที่เกิดผลผลิต/โครงการจากแผนยุทธศาสตร์ชาติ ๒๐ ปี แผนพัฒนาเศรษฐกิจและสังคมแห่งชาติ ฉบับที่ ๑๒ Thailand ๔.๐ แผนพัฒนาภาค/แผนพัฒนากลุ่มจังหวัด/แผนพัฒนาจังหวัด ยุทธศาสตร์การพัฒนาขององค์กรปกครองส่วนท้องถิ่นในเขตจังหวัดและยุทธศาสตร์ขององค์กรปกครองส่วนท้องถิ่น	(๕)	
รวมคะแนน		๑๐๐	

๒. การติดตามและประเมินผลโครงการ

แนวทางการพิจารณาการติดตามและประเมินผลโครงการ เพื่อความสอดคล้องแผนพัฒนาท้องถิ่นขององค์กรปกครองส่วนท้องถิ่น ประกอบด้วย

- ๒.๑ การสรุปสถานการณ์การพัฒนา ๑๐ คะแนน
- ๒.๒ การประเมินผลการนำแผนพัฒนาท้องถิ่นสี่ปีไปปฏิบัติในเชิงปริมาณ ๑๐ คะแนน
- ๒.๓ การประเมินผลการนำแผนพัฒนาท้องถิ่นสี่ปีไปปฏิบัติในเชิงคุณภาพ ๑๐ คะแนน
- ๒.๔ ยุทธศาสตร์และแผนงาน ๑๐ คะแนน
- ๒.๕ โครงการพัฒนา ๖๐ คะแนน ประกอบด้วย
 - (๑) ความชัดเจนของชื่อโครงการ ๕ คะแนน
 - (๒) กำหนดวัตถุประสงค์สอดคล้องกับโครงการ ๕ คะแนน
 - (๓) เป้าหมาย (ผลผลิตของโครงการ) มีความชัดเจนนำไปสู่การตั้งงบประมาณได้ถูกต้อง ๕ คะแนน
 - (๔) โครงการมีความสอดคล้องกับแผนยุทธศาสตร์ชาติ ๒๐ ปี ๕ คะแนน
 - (๕) เป้าหมาย (ผลผลิตของโครงการ) มีความสอดคล้องกับแผนพัฒนาเศรษฐกิจและสังคมแห่งชาติ ฉบับที่ ๑๒ ๕ คะแนน
 - (๖) โครงการมีความสอดคล้องกับ Thailand ๔.๐ ๕ คะแนน
 - (๗) โครงการสอดคล้องกับยุทธศาสตร์จังหวัด ๕ คะแนน
 - (๘) โครงการแก้ไขปัญหาความยากจนหรือการเสริมสร้างให้ประเทศชาติมั่นคง มั่งคั่ง ยั่งยืน ภายใต้หลักปรัชญา ๕ คะแนน
 - (๙) งบประมาณ มีความสอดคล้องกับเป้าหมาย (ผลผลิตของโครงการ) ๕ คะแนน
 - (๑๐) มีการประมาณการราคาถูกต้องตามหลักวิธีการงบประมาณ ๕ คะแนน
 - (๑๑) มีการกำหนดตัวชี้วัด (KPI) และสอดคล้องกับวัตถุประสงค์และผลที่คาดว่าจะได้รับ ๕ คะแนน
 - (๑๒) ผลที่คาดว่าจะได้รับ สอดคล้องกับวัตถุประสงค์ ๕ คะแนน

คะแนนรวม ๑๐๐ คะแนน เกณฑ์ที่ควรได้เพื่อให้เกิดความสอดคล้องและขับเคลื่อนการพัฒนาท้องถิ่นขององค์กรปกครองส่วนท้องถิ่น ไม่ควรน้อยกว่าร้อยละ ๘๐ (๘๐ คะแนน)

การติดตามและประเมินผลโครงการเพื่อความสอดคล้องแผนพัฒนาท้องถิ่นขององค์กรปกครองส่วนท้องถิ่น

ประเด็นการพิจารณา	คะแนน
๑. การสรุปสถานการณ์การพัฒนา	๑๐
๒. การประเมินผลการนำแผนพัฒนาท้องถิ่นไปปฏิบัติในเชิงปริมาณ	๑๐
๓. การประเมินผลการนำแผนพัฒนาท้องถิ่นไปปฏิบัติในเชิงคุณภาพ	๑๐
๔. แผนงานและยุทธศาสตร์การพัฒนา	๑๐
๕. โครงการพัฒนา ประกอบด้วย	๖๐
๕.๑ ความชัดเจนของชื่อโครงการ	(๕)
๕.๒ กำหนดวัตถุประสงค์สอดคล้องกับโครงการ	(๕)
๕.๓ เป้าหมาย (ผลผลิตของโครงการ) มีความชัดเจนนำไปสู่การตั้งงบประมาณได้ถูกต้อง	(๕)
๕.๔ โครงการมีความสอดคล้องกับแผนยุทธศาสตร์ชาติ ๒๐ ปี	(๕)
๕.๕ เป้าหมาย (ผลผลิตของโครงการ) มีความสอดคล้องกับแผนพัฒนาเศรษฐกิจและสังคมแห่งชาติ	(๕)
๕.๖ โครงการมีความสอดคล้องกับ Thailand ๔.๐	(๕)
๕.๗ โครงการสอดคล้องกับยุทธศาสตร์จังหวัด	(๕)
๕.๘ โครงการแก้ไขปัญหาความยากจนหรือการเสริมสร้างให้ประเทศชาติมั่นคง มั่งคั่ง ยั่งยืน ภายใต้หลักปรัชญา	(๕)
๕.๙ งบประมาณ มีความสอดคล้องกับเป้าหมาย (ผลผลิตของโครงการ)	(๕)
๕.๑๐ มีการประมาณการราคาถูกต้องตามหลักวิธีการงบประมาณ	(๕)
๕.๑๑ มีการกำหนดตัวชี้วัด (KPI) และสอดคล้องกับวัตถุประสงค์และผลที่คาดว่าจะได้รับ	(๕)
๕.๑๒ ผลที่คาดว่าจะได้รับ สอดคล้องกับวัตถุประสงค์	(๕)
รวมคะแนน	๑๐๐

แนวทางเบื้องต้นในการให้คะแนนแนวทางการพิจารณาการติดตามและประเมินผลโครงการเพื่อความสอดคล้อง
แผนพัฒนาท้องถิ่นขององค์กรปกครองส่วนท้องถิ่น

ประเด็นการพิจารณา	รายละเอียดหลักเกณฑ์	คะแนนเต็ม	คะแนนที่ได้
๑. การสรุปสถานการณ์การพัฒนา	เป็นการวิเคราะห์กรอบการจัดทำยุทธศาสตร์ขององค์กรปกครองส่วนท้องถิ่น (ใช้การวิเคราะห์ SWOT Analysis/Demand (Demand Analysis)/Global Demand และ Trend ปัจจุบันและสถานการณ์การเปลี่ยนแปลงที่มีผลต่อการพัฒนา อย่างน้อยต้องประกอบด้วย การวิเคราะห์ศักยภาพด้านเศรษฐกิจ, ด้านสังคม, ด้านทรัพยากรธรรมชาติและสิ่งแวดล้อม)	๑๐	
๒. การประเมินผลการนำแผนพัฒนาท้องถิ่นสี่ปีไปปฏิบัติในเชิงปริมาณ	๑) การควบคุมที่มีการใช้ตัวเลขต่างๆ เพื่อนำมาใช้วัดผลในเชิงปริมาณ เช่น การวัดจำนวนโครงการ กิจกรรม งานต่างๆ ก็คือผลผลิตนั่นเองว่า เป็นไปตามที่ตั้งเป้าหมายเอาไว้หรือไม่จำนวนที่ดำเนินการจริงตามที่ได้กำหนดไว้เท่าไร จำนวนที่ไม่สามารถดำเนินการได้มีจำนวนเท่าไร สามารถอธิบายได้ตามหลักประสิทธิภาพ (Efficiency) ของการพัฒนาท้องถิ่นตามอำนาจหน้าที่ที่ได้กำหนดไว้ ๒) วิเคราะห์ผลกระทบ/สิ่งที่กระทบ (Impact) โครงการที่ดำเนินการในเชิงปริมาณ (Quantitative)	๑๐	
๓. การประเมินผลการนำแผนพัฒนาท้องถิ่นสี่ปีไปปฏิบัติในเชิงคุณภาพ	๑) การประเมินประสิทธิผลของแผนพัฒนาในเชิงคุณภาพคือการนำเอาเทคนิคต่างๆ มาใช้เพื่อวัดว่าภารกิจ โครงการ กิจกรรม งานต่างๆ ที่ดำเนินการในพื้นที่นั้นๆ ตรงต่อความต้องการของประชาชนหรือไม่และเป็นไปตามอำนาจหน้าที่หรือไม่ ประชาชนพึงพอใจหรือไม่ สิ่งของ วัสดุ ครุภัณฑ์ การดำเนินการต่างๆ มีสภาพหรือลักษณะถูกต้อง คงทน ถาวร สามารถใช้งานได้ตามวัตถุประสงค์หรือไม่ ซึ่งเป็นไปตามหลักประสิทธิผล (Effectiveness) ผลการปฏิบัติราชการที่บรรลุวัตถุประสงค์ และเป้าหมายของแผนการปฏิบัติราชการตามที่ได้รับงบประมาณมาดำเนินการ รวมถึงสามารถเทียบเคียงกับส่วนราชการหรือหน่วยงาน ๒) วิเคราะห์ผลกระทบ/สิ่งที่กระทบ (Impact) โครงการที่ดำเนินการในเชิงคุณภาพ (Qualitative)	๑๐	
๔. แผนงานและยุทธศาสตร์การพัฒนา	๑) วิเคราะห์แผนงาน งาน ที่เกิดจากด้านต่างๆ มีความสอดคล้องกับยุทธศาสตร์ขององค์กรปกครองส่วนท้องถิ่นในมิติต่างๆ จนนำไปสู่การจัดทำโครงการพัฒนาท้องถิ่นโดยใช้ SWOT Analysis/Demand (Demand Analysis)/Global Demand/Trend หรือหลักการบูรณาการ (Integration) กับองค์กรปกครองส่วนท้องถิ่นที่มีพื้นที่ติดต่อกัน ๒) วิเคราะห์แผนงาน งาน ที่เกิดจากด้านต่างๆ ที่สอดคล้องกับการแก้ไขปัญหาความยากจน หลักประชารัฐ และหลักปรัชญาเศรษฐกิจพอเพียง และโดยเฉพาะเศรษฐกิจพอเพียงท้องถิ่น (ด้านการเกษตรและแหล่งน้ำ) (Local Sufficiency Economy Plan : LSEP)	๑๐	

ประเด็นการพิจารณา	รายละเอียดหลักเกณฑ์	คะแนนเต็ม	คะแนนที่ได้
<p>๕. โครงการพัฒนา</p> <p>๕.๑ ความชัดเจนของชื่อโครงการ</p>	<p>ควรประกอบด้วยข้อมูลดังนี้</p> <p>เป็นโครงการที่มีวัตถุประสงค์สนองต่อแผนยุทธศาสตร์การพัฒนาขององค์กรปกครองส่วนท้องถิ่นและดำเนินการเพื่อให้การพัฒนาบรรลุตามวิสัยทัศน์ขององค์กรปกครองส่วนท้องถิ่นที่กำหนดไว้ ชื่อโครงการมีความชัดเจน มุ่งไปเรื่องใดเรื่องหนึ่ง อ่านแล้วเข้าใจได้ว่าจะพัฒนาอะไรในอนาคต</p>	<p>๖๐</p> <p>(๕)</p>	
<p>๕.๒ กำหนดวัตถุประสงค์สอดคล้องกับโครงการ</p>	<p>มีวัตถุประสงค์ชัดเจน (clearobjective) โครงการต้องกำหนดวัตถุประสงค์สอดคล้องกับความเป็นมาของโครงการ สอดคล้องกับหลักการและเหตุผล วิธีการดำเนินงานต้องสอดคล้องกับวัตถุประสงค์ มีความเป็นไปได้ชัดเจน มีลักษณะเฉพาะเจาะจง</p>	<p>(๕)</p>	
<p>๕.๓ เป้าหมาย (ผลผลิตของโครงการ) มีความชัดเจนนำไปสู่การตั้งงบประมาณได้ถูกต้อง</p>	<p>สภาพที่อยากให้เกิดขึ้นในอนาคตเป็นทิศทางที่ต้องไปให้ถึงเป้าหมายต้องชัดเจน สามารถระบุจำนวนเท่าไร กลุ่มเป้าหมายคืออะไร มีผลผลิตอย่างไร กลุ่มเป้าหมาย พื้นที่ดำเนินงาน และระยะเวลาดำเนินงาน อธิบายให้ชัดเจนว่าโครงการนี้จะทำที่ไหน เริ่มต้นในช่วงเวลาใดและจบลงเมื่อไร ใครคือกลุ่มเป้าหมายของโครงการ หากกลุ่มเป้าหมายมีหลายกลุ่ม ให้บอกชัดเจนไปว่าใครคือกลุ่มเป้าหมายหลัก ใครคือกลุ่มเป้าหมายรอง</p>	<p>(๕)</p>	
<p>๕.๔ โครงการมีความสอดคล้องกับแผนยุทธศาสตร์ ๒๐ ปี</p>	<p>โครงการสอดคล้องกับ (๑) ความมั่นคง (๒) การสร้างความสามารถในการแข่งขัน (๓) การพัฒนาและเสริมสร้างศักยภาพคน (๔) การสร้างโอกาสความเสมอภาคและเท่าเทียมกันทางสังคม (๕) การสร้างการเติบโตบนคุณภาพชีวิตที่เป็นมิตรต่อสิ่งแวดล้อม (๖) การปรับสมดุลและพัฒนาระบบการบริหารจัดการภาครัฐ เพื่อให้เกิดความมั่นคง มั่งคั่ง ยั่งยืน</p>	<p>(๕)</p>	
<p>๕.๕ เป้าหมาย (ผลผลิตของโครงการ) มีความสอดคล้องกับแผนพัฒนาเศรษฐกิจและสังคมแห่งชาติ</p>	<p>โครงการมีความสอดคล้องกับแผนพัฒนาเศรษฐกิจและสังคมแห่งชาติ ฉบับที่ ๑๒ โดย (๑) ยึดหลักปรัชญาของเศรษฐกิจพอเพียง (๒) ยึดคนเป็นศูนย์กลางการพัฒนา (๓) ยึดวิสัยทัศน์ภายใต้ยุทธศาสตร์ชาติ ๒๐ ปี (๔) ยึดเป้าหมายอนาคตประเทศไทย ๒๕๗๔ (๕) ยึดหลักการนำไปสู่การปฏิบัติให้เกิดผลสัมฤทธิ์อย่างจริงจังใน ๕ ปีที่ต่อยอดไปสู่ผลสัมฤทธิ์ที่เป็นเป้าหมายระยะยาว ภายใต้แนวทางการพัฒนา (๑) การยกระดับศักยภาพการแข่งขันและการหลุดพ้นกับดักรายได้ปานกลางสู่รายได้สูง (๒) การพัฒนาศักยภาพคนตามช่วงวัยและการปฏิรูประบบเพื่อสร้างสังคมสูงวัยอย่างมีคุณภาพ (๓) การลดความเหลื่อมล้ำทางสังคม (๔) การรองรับการเชื่อมโยงภูมิภาคและความเป็นเมือง (๕) การสร้างความเจริญเติบโตทางเศรษฐกิจและสังคมอย่างเป็นมิตรกับสิ่งแวดล้อม (๖) การบริหารราชการแผ่นดินที่มีประสิทธิภาพ</p>	<p>(๕)</p>	
<p>๕.๖ โครงการมีความสอดคล้องกับ Thailand ๔.๐</p>	<p>โครงการมีลักษณะหรือสอดคล้องกับการปรับเปลี่ยนโครงสร้างเศรษฐกิจไปสู่ Value-Based Economy หรือเศรษฐกิจที่ขับเคลื่อนด้วยนวัตกรรม ทำน้อย ได้มาก เช่น (๑) เปลี่ยนจากการผลิตสินค้า โภคภัณฑ์ ไปสู่สินค้าเชิงนวัตกรรม (๒) เปลี่ยนจากการขับเคลื่อนประเทศด้วยภาคอุตสาหกรรม ไปสู่การขับเคลื่อนด้วยเทคโนโลยี ความคิดสร้างสรรค์ และนวัตกรรม (๓) เปลี่ยนจากการเน้นภาคการผลิตสินค้า ไปสู่การเน้นภาคบริการมากขึ้น รวมถึงโครงการที่เติมเต็มด้วยวิทยาการ ความคิดสร้างสรรค์ นวัตกรรม วิทยาศาสตร์ เทคโนโลยี และการวิจัยและพัฒนา แล้วต่อยอดความได้เปรียบเชิงเปรียบเทียบ เช่น ด้านเกษตร เทคโนโลยีชีวภาพ สาธารณสุข วัฒนธรรม ฯลฯ</p>	<p>(๕)</p>	

ประเด็นการพิจารณา	รายละเอียดหลักเกณฑ์	คะแนนเต็ม	คะแนนที่ได้
<p>๕. โครงการพัฒนา (ต่อ)</p> <p>๕.๗ โครงการสอดคล้องกับยุทธศาสตร์จังหวัด</p>	<p>โครงการพัฒนาท้องถิ่นมีความสอดคล้องกับห้วงระยะเวลาของแผนพัฒนาจังหวัดที่ได้กำหนดขึ้น เพื่อขับเคลื่อนการพัฒนาท้องถิ่นเสมือนหนึ่งการขับเคลื่อนการพัฒนาจังหวัด ซึ่งไม่สามารถแยกส่วนใดส่วนหนึ่งออกจากกันได้นอกจากนี้โครงการพัฒนาท้องถิ่นต้องเป็นโครงการเชื่อมต่อหรือเดินทางไปด้วยกันกับยุทธศาสตร์จังหวัดที่ได้กำหนดขึ้นที่เป็นปัจจุบัน</p>	(๕)	
<p>๕.๘ โครงการแก้ไขปัญหาความยากจนหรือการเสริมสร้างให้ประเทศชาติมั่นคง มั่งคั่ง ยั่งยืน ภายใต้หลักปรัชชารัฐ</p>	<p>เป็นโครงการที่ดำเนินการภายใต้พื้นฐานความพอเพียงที่ประชาชนดำเนินการเองหรือร่วมดำเนินการ เป็นโครงการต่อยอดและขยายได้ เป็นโครงการที่ประชาชนต้องการเพื่อให้เกิดความยั่งยืน ซึ่งมีลักษณะที่จะให้ท้องถิ่นมีความมั่นคง มั่งคั่ง ยั่งยืน เป็นท้องถิ่นที่พัฒนาแล้ว ด้วยการพัฒนามตามปรัชญาเศรษฐกิจพอเพียง และเศรษฐกิจพอเพียงท้องถิ่น (ด้านการเกษตรและแหล่งน้ำ) (LSEP)</p>	(๕)	
<p>๕.๙ งบประมาณ มีความสอดคล้องกับเป้าหมาย (ผลผลิตของโครงการ)</p>	<p>งบประมาณโครงการพัฒนาจะต้องคำนึงถึงหลักสำคัญ ๕ ประการในการจัดทำโครงการได้แก่ (๑) ความประหยัด (Economy) (๒) ความมีประสิทธิภาพ (Efficiency) (๓) ความมีประสิทธิภาพ (Effectiveness) (๔) ความยุติธรรม (Equity) (๕) ความโปร่งใส (Transparency)</p>	(๕)	
<p>๕.๑๐ มีการประมาณการราคาถูกต้องตามหลักวิธีการงบประมาณ</p>	<p>การประมาณการราคาเพื่อการพัฒนาต้องให้สอดคล้องกับโครงการถูกต้องตามหลักวิชาการทางช่าง หลักของราคากลาง ราคากลางท้องถิ่น มีความโปร่งใสในการกำหนดราคาและตรวจสอบได้ในเชิงประจักษ์ มีความคลาดเคลื่อนไม่มากกว่าหรือไม่ต่ำกว่าร้อยละห้าของการนำไปตั้งงบประมาณรายจ่ายในข้อบัญญัติ/เทศบัญญัติ เงินสะสม หรือรายจ่ายพัฒนาที่ปรากฏในรูปแบบอื่นๆ</p>	(๕)	
<p>๕.๑๑ มีการกำหนดตัวชี้วัด (KPI) และสอดคล้องกับวัตถุประสงค์และผลที่คาดว่าจะได้รับ</p>	<p>มีการกำหนดดัชนีชี้วัดผลงาน (Key Performance Indicator : KPI) ที่ สามารถวัดได้ (measurable) ใช้บอกประสิทธิผล (effectiveness) ใช้บอกประสิทธิภาพ (efficiency) ได้ เช่น การกำหนดความพึงพอใจ การกำหนดร้อยละ การกำหนดอันเกิดจากผลของวัตถุประสงค์ที่เกิดขึ้นที่ได้รับ (การคาดการณ์ คาดว่าจะได้รับ)</p>	(๕)	
<p>๕.๑๒ ผลที่คาดว่าจะได้รับสอดคล้องกับวัตถุประสงค์</p>	<p>ผลที่ได้รับเป็นสิ่งที่เกิดขึ้นได้จริงจากการดำเนินการตามโครงการพัฒนา ซึ่งสอดคล้องกับวัตถุประสงค์ที่ตั้งไว้ การได้ผลหรือผลที่เกิดขึ้นจะต้องเท่ากับวัตถุประสงค์หรือมากกว่าวัตถุประสงค์ ซึ่งการเขียนวัตถุประสงค์ควรคำนึงถึง (๑) ความเป็นไปได้และมีความเฉพาะเจาะจง ในการดำเนินงานตามโครงการ (๒) วัดและประเมินผลระดับของความสำเร็จได้ (๓) ระบุสิ่งที่ต้องการดำเนินงานอย่างชัดเจนและเฉพาะเจาะจงมากที่สุด และสามารถปฏิบัติได้ (๔) เป็นเหตุเป็นผล สอดคล้องกับความเป็นจริง (๕) ส่งผลต่อการบ่งบอกเวลาได้</p>	(๕)	
รวมคะแนน		๑๐๐	

๓. การวัดผลในเชิงปริมาณและเชิงคุณภาพ

โดยใช้รูปแบบเชิงพรรณนา ซึ่งสามารถแสดงได้ทั้งการอธิบายเชิงสถิติ รูปภาพ กราฟ ข้อมูลต่าง ๆ จากแบบ สำหรับการติดตามและประเมินผลเชิงปริมาณและคุณภาพ

๓.๑ ใช้แบบสำหรับการติดตามและประเมินผลเชิงปริมาณและคุณภาพ

- (๑) แบบตัวบ่งชี้การปฏิบัติงาน (Performance Indicators)
- (๒) แบบบัตรคะแนน (Scorecard Model) แบบบัตรคะแนน หรือ Scorecard Model ของ Kaplan & Norton
- (๓) แบบมุ่งวัดผลสัมฤทธิ์ (Result Framework Model (RF))
- (๔) แบบเชิงเหตุผล (Logical Model) ตัวแบบเชิงเหตุผล หรือ Logical Model
- (๕) แบบวัดกระบวนการปฏิบัติงาน (Process Performance Measurement System (PPMS))

ระบบการวัดกระบวนการปฏิบัติงานหรือ PPMS

- (๖) แบบการประเมินโดยใช้วิธีการแก้ปัญหาหรือเรียนรู้จากปัญหาที่เกิดขึ้นหรือ Problem-Solving Method
- (๗) แบบการประเมินแบบมีส่วนร่วม (Participatory Methods)
- (๘) แบบการประเมินผลกระทบ (Impact Evaluation)
- (๙) แบบการประเมินความเสี่ยง (Risk Assessment Model)
- (๑๐) แบบการประเมินตนเอง (Self-assessment Model) และ
- (๑๑) แบบอื่น ๆ ที่องค์กรปกครองส่วนท้องถิ่นกำหนดขึ้น ทั้งนี้ต้องอยู่ภายใต้กรอบตามข้อ (๑) - (๑๐)

หรือเป็นแบบผสมก็ได้

๓.๒ เชิงปริมาณ (Quantity) คุณภาพ (Quality) ผลที่ได้จริง ๆ คืออะไร ค่าใช้จ่าย (Cost) เวลา (Time) เป็นไปตามที่กำหนดไว้หรือไม่

๓.๓ ประชาชนได้ประโยชน์อย่างไรหรือราชการได้ประโยชน์อย่างไร

๓.๔ วัดผลนั้นได้จริงหรือไม่ หรือวัดได้เท่าไร (Key Performance Indicators : KPIs)

๓.๕ ผลกระทบ (Impact)



งานวิเคราะห์นโยบายและแผน ฝ่ายแผนงานและงบประมาณ